Informe Anual Sobre La Situación de Pobreza y Rezago Social

Chignautla, Puebla

I. Indicadores sociodemográficos

Indicador	Chignautla (Municipio)	Puebla (Estado)
Población total, 2010	30,254	5,779,829
Total de hogares y viviendas particulares habitadas, 2010	6,335	1,373,772
Tamaño promedio de los hogares (personas), 2010	4.8	4.2
Hogares con jefatura femenina, 2010	1,399	348,045
Grado promedio de escolaridad de la población de 15 o más años, 2010	6	8
Total de escuelas en educación básica y media superior, 2010	63	13,233
Personal médico (personas), 2010	15	8,763
Unidades médicas, 2010	7	1,173
Número promedio de carencias para la población en situación de pobreza, 2010	3.0	2.8
Número promedio de carencias para la población en situación de pobreza extrema, 2010	4.2	3.9

Fuentes: Elaboración propia con información del INEGI y CONEVAL.

• La población total del municipio en 2010 fue de 30,254 personas, lo cual representó el 0.5% de la población en el estado.

• En el mismo año había en el municipio 6,335 hogares (0.5% del total de hogares en la entidad), de los cuales 1,399 estaban encabezados por jefas de familia (0.4% del total de la entidad).

• El tamaño promedio de los hogares en el municipio fue de 4.8 integrantes, mientras que en el estado el tamaño promedio fue de 4.2 integrantes.

• El grado promedio de escolaridad de la población de 15 años o más en el municipio era en 2010 de 6, frente al grado promedio de escolaridad de 8 en la entidad.

• En 2010, el municipio contaba con 26 escuelas preescolares (0.5% del total estatal), 23 primarias (0.5% del total) y nueve secundarias (0.4%). Además, el municipio contaba con cinco bachilleratos (0.4%) y ninguna escuela de formación para el trabajo. El municipio también contaba con 12 primarias indígenas (1.6%).

• Las unidades médicas en el municipio eran siete (0.6% del total de unidades médicas del estado).

• El personal médico era de 15 personas (0.2% del total de médicos en la entidad) y la razón de médicos por unidad médica era de 2.1, frente a la razón de 7.5 en todo el estado.

II. Medición multidimensional de la pobreza

Indicadores de pobreza y vulnerabilidad (porcentajes), 2010

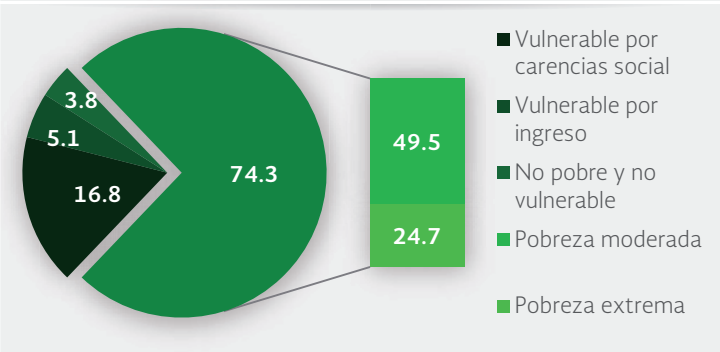

Indicadores de carencia social (porcentajes), 2010

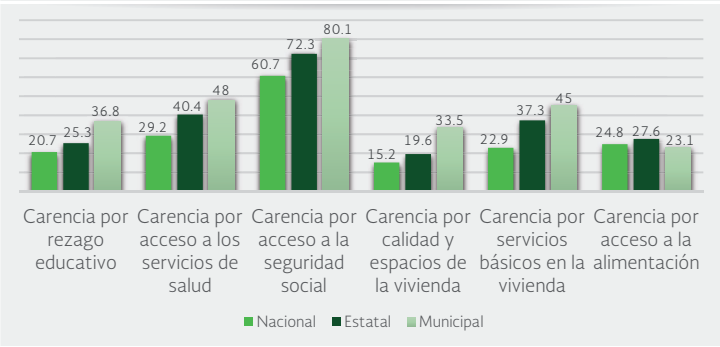

Fuente: Elaboración propia con información de CONEVAL.

• En 2010, 19,151 individuos (74.3% del total de la población) se encontraban en pobreza, de los cuales 12,772 (49.5%) presentaban pobreza moderada y 6,379 (24.7%) estaban en pobreza extrema.

• En 2010, la condición de rezago educativo afectó a 36.8% de la población, lo que significa que 9,500 individuos presentaron esta carencia social.

• En el mismo año, el porcentaje de personas sin acceso a servicios de salud fue de 48%, equivalente a 12,374 personas.

• La carencia por acceso a la seguridad social afectó a 80.1% de la población, es decir 20,657 personas se encontraban bajo esta condición.

• El porcentaje de individuos que reportó habitar en viviendas con mala calidad de materiales y espacio insuficiente fue de 33.5% (8,641 personas).

• El porcentaje de personas que reportó habitar en viviendas sin disponibilidad de servicios básicos fue de 45%, lo que significa que las condiciones de vivienda no son las adecuadas para 11,590 personas.

• La incidencia de la carencia por acceso a la alimentación fue de 23.1%, es decir una población de 5,959 personas.

CHIGNAUTLA, PUEBLA

III. INDICADORES ASOCIADOS AL ÍNDICE DE REZAGO SOCIAL

III. 1 Indicadores vinculados con la aplicación de recursos del Fondo de Aportaciones para la Infraestructura Social (FAIS), (porcentajes y número de viviendas), 2010

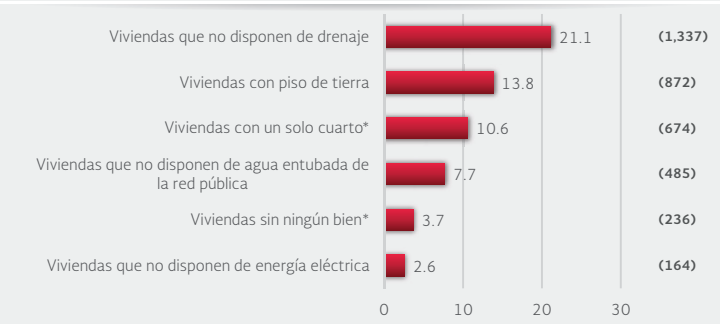

III.2 Otros indicadores (porcentajes, número de viviendas y personas), 2010

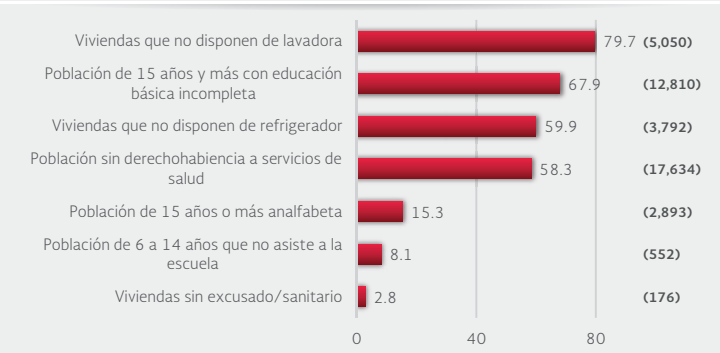

Fuente: Elaboración propia con información del CONEVAL y del INEGI
*Indicadores no utilizados directamente en la construcción del índice de rezago social.
Nota: entre paréntesis se incluye el número de personas o viviendas con rezago para cada indicador.

Las incidencias de los rubros de infraestructura social a los que se destinarán los recursos del FAIS son:

- Viviendas que no disponen de drenaje (21.1% del total), viviendas con piso de tierra (13.8%), viviendas con un solo cuarto (10.6%), viviendas que no disponen de agua entubada de la red pública (7.7%), viviendas sin ningún bien (3.7%) y viviendas que no disponen de energía eléctrica (2.6%).

Las incidencias en otros indicadores de rezago social son:

- Viviendas que no disponen de lavadora (79.7% del total), población de 15 años y más con educación básica incompleta (67.9%), viviendas que no disponen de refrigerador (59.9%), población sin derechohabiencia a servicios de salud (58.3%), población de 15 años o más analfabeta (15.3%), población de 6 a 14 años que no asiste a la escuela (8.1%) y viviendas sin excusado/sanitario (2.8%).

IV. INDICADORES DE REZAGO SOCIAL EN LOCALIDADES

Tamaño de localidad	Población de 15 años y más con educación básica incompleta, 2010	
Menor a 2,500 habitantes	Yopi	508
	Sección Tercera de Chignautla	461
	Analco	434
	Tepepan	400
	Talzintán	343
	Tequimila	325
	Chignautla	258
	Crutzitzin	256
	Tezohuatepec (Tezotepec)	220
	Los Parajes (Zompanateno)	166
	Los Humeros	149
Entre 2,500 y 14,999 habitantes	Chignautla	4,352
	Sosa	1,564
	San Isidro	1,206
	Coahuixco	1,139

Tamaño de localidad	Población sin derechohabiencia a servicios de salud, 2010	
Menor a 2,500 habitantes	Sección Tercera de Chignautla	716
	Yopi	605
	Tepepan	511
	Analco	490
	Chignautla	395
	Tequimila	391
	Crutzitzin	316
	Tezohuatepec (Tezotepec)	307
	Los Humeros	280
	Talzintán	270
	Tenextepec	254
Entre 2,500 y 14,999 habitantes	Chignautla	6,385
	San Isidro	2,202
	Sosa	1,888
	Coahuixco	1,335

Tamaño de localidad	Viviendas con piso de tierra, 2010	
Menor a 2,500 habitantes	Tepepan	37
	Los Parajes (Zompanateno)	35
	Huapaltepec (Zacatamánix)	32
	Analco	27
	Yopi	26
	Crutzitzin	25
	Coatzala	24
	La Aguardientera	18
	Los Aserraderos	18
	Tequimila	18
	Chignautla	15
Entre 2,500 y 14,999 habitantes	Chignautla	182
	Sosa	164
	San Isidro	97
	Coahuixco	66

Tamaño de localidad	Viviendas que no disponen de excusado o sanitario, 2010	
Menor a 2,500 habitantes	Tequimila	11
	San Mateo	10
	Yopi	8
	Coatzala	8
	Huapaltepec (Zacatamánix)	7
	Crutzitzin	6
	Calicanto	6
	Tezohuatepec (Tezotepec)	5
	Tepepan	4
	Sotoltepec	3
	Sección Tercera de Chignautla	3
Entre 2,500 y 14,999 habitantes	Chignautla	48
	Sosa	17
	San Isidro	14
	Coahuixco	13

Tamaño de localidad	Viviendas que no disponen de agua entubada de la red pública, 2010	
Menor a 2,500 habitantes	Tepepan	37
	Tenextepec	35
	Crutzitzin	23
	Yopi	21
	Huapaltepec (Zacatamánix)	16
	La Aguardientera	15
	Analco	15
	San Mateo	10
	Los Parajes (Zompanateno)	9
	Chignautla	9
	Los Aserraderos	7
Entre 2,500 y 14,999 habitantes	Sosa	97
	San Isidro	79
	Chignautla	58
	Coahuixco	16

Tamaño de localidad	Viviendas que no disponen de drenaje, 2010	
Menor a 2,500 habitantes	Tepepan	84
	Huapaltepec (Zacatamánix)	54
	Los Parajes (Zompanateno)	53
	La Aguardientera	43
	Yopi	42
	Analco	42
	Los Humeros	41
	Crutzitzin	39
	Tenextepec	37
	Calicanto	36
	Los Aserraderos	33
Entre 2,500 y 14,999 habitantes	San Isidro	235
	Sosa	176
	Chignautla	163
	Coahuixco	124

Tamaño de localidad	Viviendas que no disponen de energía eléctrica, 2010	
Menor a 2,500 habitantes	Huapaltepec (Zacatamánix)	18
	La Aguardientera	15
	Tepepan	11
	Chignautla	8
	San Mateo	8
	Los Parajes (Zompanateno)	5
	Tenextepec	5
	Analco	4
	Yopi	3
	Sotoltepec	3
	Tezohuatepec (Tezotepec)	3
Entre 2,500 y 14,999 habitantes	Chignautla	23
	Sosa	21
	San Isidro	14
	Coahuixco	7

Nota: para cada indicador se seleccionan 15 localidades: por estrato se incluyen las cinco localidades con el mayor número de personas o viviendas, según sea el caso, que presentan el rezago que mide el indicador. Este criterio de selección se aplica siempre y cuando se tenga información de 15 o más localidades en el municipio, y cinco o más localidades en cada estrato.