Informe Anual Sobre La Situación de Pobreza y Rezago Social

Cuautempan, Puebla

I. Indicadores sociodemográficos

Indicador	Cuautempan (Municipio)	Puebla (Estado)
Población total, 2010	9,212	5,779,829
Total de hogares y viviendas particulares habitadas, 2010	2,391	1,373,772
Tamaño promedio de los hogares (personas), 2010	3.9	4.2
Hogares con jefatura femenina, 2010	710	348,045
Grado promedio de escolaridad de la población de 15 o más años, 2010	5.7	8
Total de escuelas en educación básica y media superior, 2010	38	13,233
Personal médico (personas), 2010	8	8,763
Unidades médicas, 2010	6	1,173
Número promedio de carencias para la población en situación de pobreza, 2010	3.4	2.8
Número promedio de carencias para la población en situación de pobreza extrema, 2010	4	3.9

Fuentes: Elaboración propia con información del INEGI y CONEVAL.

• La población total del municipio en 2010 fue de 9,212 personas, lo cual representó el 0.2% de la población en el estado.

• En el mismo año había en el municipio 2,391 hogares (0.2% del total de hogares en la entidad), de los cuales 710 estaban encabezados por jefas de familia (0.2% del total de la entidad).

• El tamaño promedio de los hogares en el municipio fue de 3.9 integrantes, mientras que en el estado el tamaño promedio fue de 4.2 integrantes.

• El grado promedio de escolaridad de la población de 15 años o más en el municipio era en 2010 de 5.7, frente al grado promedio de escolaridad de 8 en la entidad.

• En 2010, el municipio contaba con 16 escuelas preescolares (0.3% del total estatal), 13 primarias (0.3% del total) y seis secundarias (0.3%). Además, el municipio contaba con tres bachilleratos (0.2%) y ninguna escuela de formación para el trabajo. El municipio también contaba con ocho primarias indígenas (1.1%).

• Las unidades médicas en el municipio eran seis (0.5% del total de unidades médicas del estado).

• El personal médico era de ocho personas (0.1% del total de médicos en la entidad) y la razón de médicos por unidad médica era de 1.3, frente a la razón de 7.5 en todo el estado.

II. Medición multidimensional de la pobreza

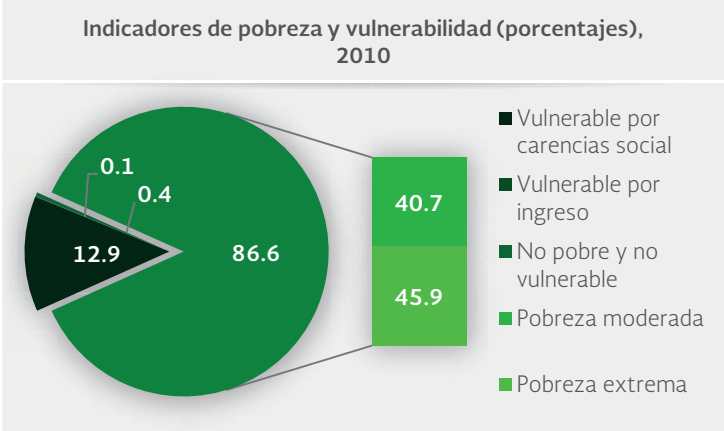

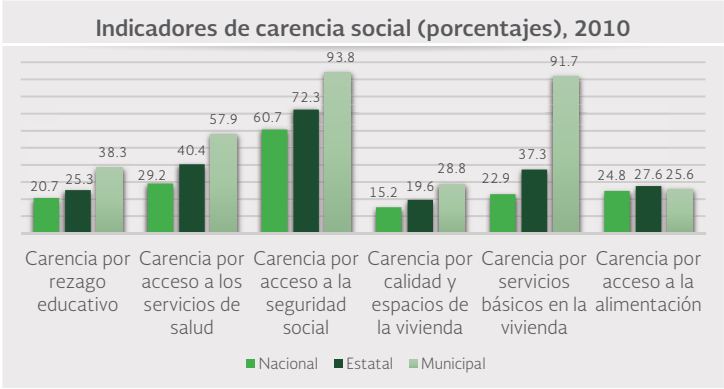

Fuente: Elaboración propia con información de CONEVAL.

• En 2010, 5,728 individuos (86.6% del total de la población) se encontraban en pobreza, de los cuales 2,693 (40.7%) presentaban pobreza moderada y 3,035 (45.9%) estaban en pobreza extrema.

• En 2010, la condición de rezago educativo afectó a 38.3% de la población, lo que significa que 2,531 individuos presentaron esta carencia social.

• En el mismo año, el porcentaje de personas sin acceso a servicios de salud fue de 57.9%, equivalente a 3,829 personas.

• La carencia por acceso a la seguridad social afectó a 93.8% de la población, es decir 6,206 personas se encontraban bajo esta condición.

• El porcentaje de individuos que reportó habitar en viviendas con mala calidad de materiales y espacio insuficiente fue de 28.8% (1,903 personas).

• El porcentaje de personas que reportó habitar en viviendas sin disponibilidad de servicios básicos fue de 91.7%, lo que significa que las condiciones de vivienda no son las adecuadas para 6,067 personas.

• La incidencia de la carencia por acceso a la alimentación fue de 25.6%, es decir una población de 1,695 personas.

CUAUTEMPAN, PUEBLA

III. INDICADORES ASOCIADOS AL ÍNDICE DE REZAGO SOCIAL

III. 1 Indicadores vinculados con la aplicación de recursos del Fondo de Aportaciones para la Infraestructura Social (FAIS), (porcentajes y número de viviendas), 2010

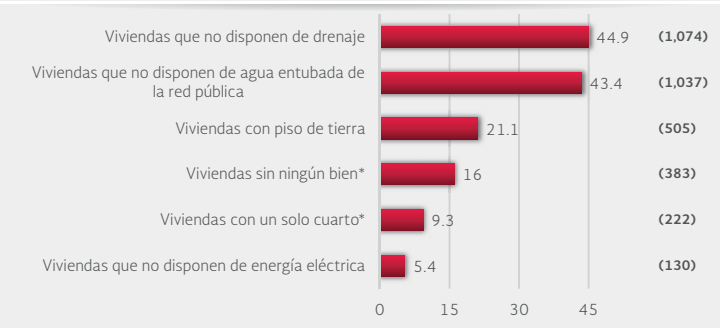

III.2 Otros indicadores (porcentajes, número de viviendas y personas), 2010

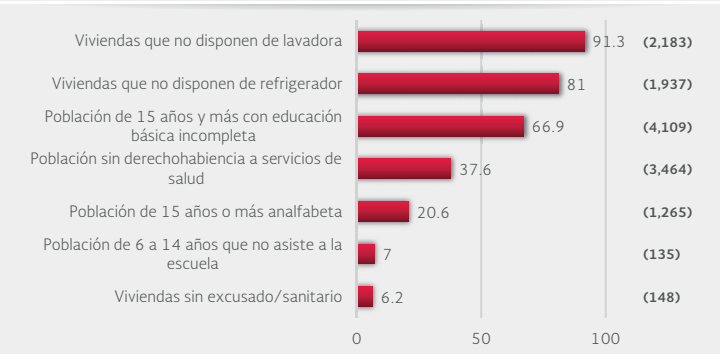

Fuente: Elaboración propia con información del CONEVAL y del INEGI
*Indicadores no utilizados directamente en la construcción del índice de rezago social.
Nota: entre paréntesis se incluye el número de personas o viviendas con rezago para cada indicador.

Las incidencias de los rubros de infraestructura social a los que se destinarán los recursos del FAIS son:

- Viviendas que no disponen de drenaje (44.9% del total), viviendas que no disponen de agua entubada de la red pública (43.4%), viviendas con piso de tierra (21.1%), viviendas sin ningún bien (16%), viviendas con un solo cuarto (9.3%) y viviendas que no disponen de energía eléctrica (5.4%).

Las incidencias en otros indicadores de rezago social son:

- Viviendas que no disponen de lavadora (91.3% del total), viviendas que no disponen de refrigerador (81%), población de 15 años y más con educación básica incompleta (66.9%), población sin derechohabiencia a servicios de salud (37.6%), población de 15 años o más analfabeta (20.6%), población de 6 a 14 años que no asiste a la escuela (7%) y viviendas sin excusado/sanitario (6.2%).

IV. INDICADORES DE REZAGO SOCIAL EN LOCALIDADES

Tamaño de localidad	Población de 15 años y más con educación básica incompleta, 2010	
Menor a 2,500 habitantes	Ixtolco de Morelos	458
	Totomoxtla	401
	Tenepanigia (Santa Elena)	398
	Vista Hermosa	342
	San Esteban Cuautempan	342
	Cerro Verde (Ejecatepeco)	318
	Hueytentan	311
	Ahuatlán	240
	Tlapacholoya	239
	Tepizila (Primera Sección)	214
	Papalotla	176
	Tecapagco	157
	San José Río Bravo	151
	Taltzontipan	141
	Totocuautla	136

Tamaño de localidad	Población sin derechohabiencia a servicios de salud, 2010	
Menor a 2,500 habitantes	Tenepanigia (Santa Elena)	668
	Ixtolco de Morelos	512
	Tepizila (Primera Sección)	433
	Tlapacholoya	286
	San José Río Bravo	253
	San Esteban Cuautempan	247
	Hueytentan	195
	Papalotla	168
	Vista Hermosa	151
	Cerro Verde (Ejecatepeco)	131
	Totocuautla	111
	Texocotitán	100
	Ahuatlán	64
	Taltzontipan	58
	Tecapagco	45

Tamaño de localidad	Viviendas con piso de tierra, 2010	
Menor a 2,500 habitantes	Tenepanigia (Santa Elena)	93
	Vista Hermosa	58
	Ixtolco de Morelos	48
	Tecapagco	45
	Totocuautla	41
	San José Río Bravo	31
	San Esteban Cuautempan	26
	Papalotla	25
	Tlapacholoya	24
	Hueytentan	23
	Totomoxtla	21
	Cerro Verde (Ejecatepeco)	21
	Taltzontipan	17
	Ahuatlán	12
	Texamanila	9

Tamaño de localidad	Viviendas que no disponen de excusado o sanitario, 2010	
Menor a 2,500 habitantes	Vista Hermosa	35
	Cerro Verde (Ejecatepeco)	17
	Ixtolco de Morelos	13
	Taltzontipan	13
	Totocuautla	12
	Hueytentan	11
	Papalotla	10
	Tenepanigia (Santa Elena)	8
	Tlapacholoya	7
	San Esteban Cuautempan	6
	Ahuatlán	6
	Totomoxtla	4
	Tepizila (Primera Sección)	3
	Tecapagco	1
	Texamanila	1

Tamaño de localidad	Viviendas que no disponen de agua entubada de la red pública, 2010	
Menor a 2,500 habitantes	Vista Hermosa	175
	Cerro Verde (Ejecatepeco)	173
	Tlapacholoya	107
	Ahuatlán	107
	San Esteban Cuautempan	88
	Tepizila (Primera Sección)	81
	Taltzontipan	67
	Totomoxtla	59
	Tecapagco	55
	Papalotla	35
	Hueytentan	29
	Ixtolco de Morelos	22
	Totocuautla	14
	Texamanila	12
	Tenepanigia (Santa Elena)	10

Tamaño de localidad	Viviendas que no disponen de drenaje, 2010	
Menor a 2,500 habitantes	Cerro Verde (Ejecatepeco)	159
	Vista Hermosa	145
	Tlapacholoya	133
	Tepizila (Primera Sección)	77
	Tenepanigia (Santa Elena)	76
	Hueytentan	75
	Taltzontipan	67
	Totocuautla	66
	Tecapagco	57
	San José Río Bravo	55
	Ixtolco de Morelos	39
	Ahuatlán	39
	Totomoxtla	31
	San Esteban Cuautempan	29
	Texocotitán	14

Tamaño de localidad	Viviendas que no disponen de energía eléctrica, 2010	
Menor a 2,500 habitantes	Ixtolco de Morelos	18
	Tepizila (Primera Sección)	13
	Totocuautla	12
	Papalotla	12
	Tlapacholoya	10
	Cerro Verde (Ejecatepeco)	9
	Vista Hermosa	9
	San Esteban Cuautempan	7
	Hueytentan	7
	Tecapagco	7
	Totomoxtla	7
	Tenepanigia (Santa Elena)	6
	Taltzontipan	4
	Ahuatlán	3
	Texocotitán	3

Nota: para cada indicador se seleccionan 15 localidades: por estrato se incluyen las cinco localidades con el mayor número de personas o viviendas, según sea el caso, que presentan el rezago que mide el indicador. Este criterio de selección se aplica siempre y cuando se tenga información de 15 o más localidades en el municipio, y cinco o más localidades en cada estrato.