



SANTA INÉS DE ZARAGOZA, OAXACA

I. INDICADORES SOCIODEMOGRÁFICOS

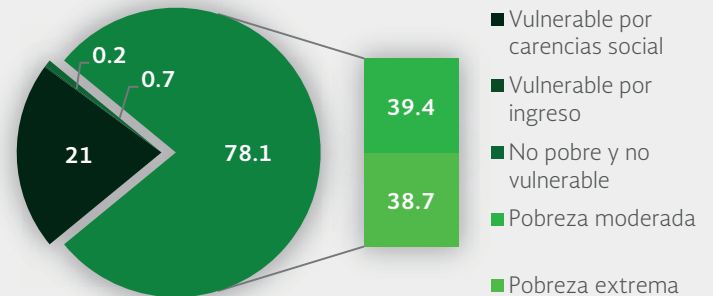
INDICADOR	SANTA INÉS DE ZARAGOZA (MUNICIPIO)	OAXACA (ESTADO)
Población total, 2010	1,707	3,801,962
Total de hogares y viviendas particulares habitadas, 2010	493	934,471
Tamaño promedio de los hogares (personas), 2010	3.5	4
Hogares con jefatura femenina, 2010	97	240,561
Grado promedio de escolaridad de la población de 15 o más años, 2010	5.6	6.9
Total de escuelas en educación básica y media superior, 2010	14	12,979
Personal médico (personas), 2010	1	5,799
Unidades médicas, 2010	1	1,530
Número promedio de carencias para la población en situación de pobreza, 2010	3.5	3.2
Número promedio de carencias para la población en situación de pobreza extrema, 2010	3.8	4.0

Fuentes: Elaboración propia con información del INEGI y CONEVAL.

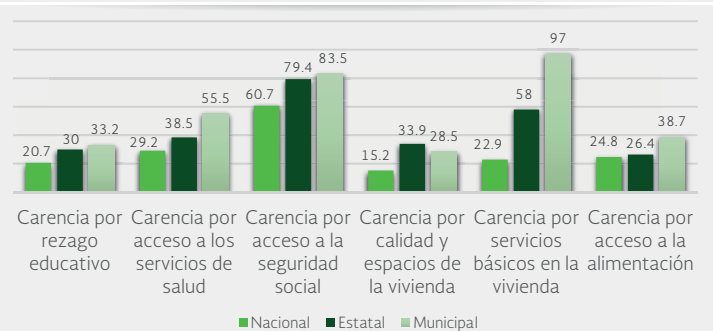
- La población total del municipio en 2010 fue de 1,707 personas, lo cual representó el 0% de la población en el estado.
- En el mismo año había en el municipio 493 hogares (0.1% del total de hogares en la entidad), de los cuales 97 estaban encabezados por jefas de familia (0% del total de la entidad).
- El tamaño promedio de los hogares en el municipio fue de 3.5 integrantes, mientras que en el estado el tamaño promedio fue de 4 integrantes.
- El grado promedio de escolaridad de la población de 15 años o más en el municipio era en 2010 de 5.6, frente al grado promedio de escolaridad de 6.9 en la entidad.
- En 2010, el municipio contaba con cinco escuelas preescolares (0.1% del total estatal), seis primarias (0.1% del total) y dos secundarias (0.1%). Además, el municipio contaba con un bachillerato (0.2%) y ninguna escuela de formación para el trabajo.
- El municipio contaba con una unidad médica (0.1% del total de unidades médicas del estado).
- El personal médico era de una persona (0% del total de médicos en la entidad) y la razón de médicos por unidad médica era de 1, frente a la razón de 3.8 en todo el estado.

II. MEDICIÓN MULTIDIMENSIONAL DE LA POBREZA

Indicadores de pobreza y vulnerabilidad (porcentajes), 2010



Indicadores de carencia social (porcentajes), 2010



Fuente: Elaboración propia con información de CONEVAL.

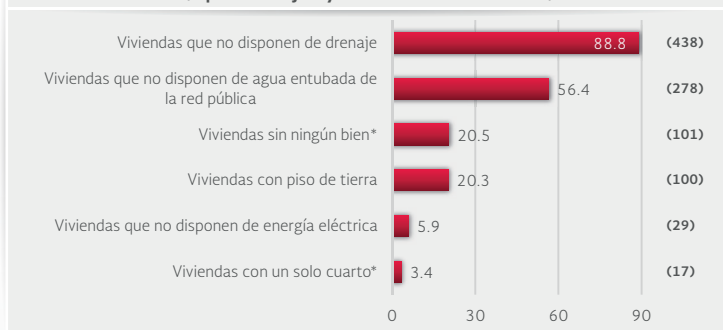
- En 2010, 1,377 individuos (78.1% del total de la población) se encontraban en pobreza, de los cuales 694 (39.4%) presentaban pobreza moderada y 683 (38.7%) estaban en pobreza extrema.
- En 2010, la condición de rezago educativo afectó a 33.2% de la población, lo que significa que 568 individuos presentaron esta carencia social.
- En el mismo año, el porcentaje de personas sin acceso a servicios de salud fue de 55.5%, equivalente a 948 personas.
- La carencia por acceso a la seguridad social afectó a 83.5% de la población, es decir, 1,427 personas se encontraban bajo esta condición.
- El porcentaje de individuos que reportó habitar en viviendas con mala calidad de materiales y espacio insuficiente fue de 28.5% (503 personas).
- El porcentaje de personas que reportó habitar en viviendas sin disponibilidad de servicios básicos fue de 97%, lo que significa que las condiciones de vivienda no son las adecuadas para 1,710 personas.
- La incidencia de la carencia por acceso a la alimentación fue de 38.7%, es decir una población de 662 personas.



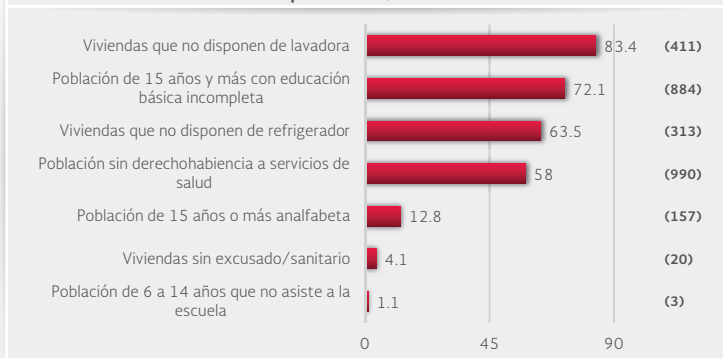
SANTA INÉS DE ZARAGOZA, OAXACA

III. INDICADORES ASOCIADOS AL ÍNDICE DE REZAGO SOCIAL

III.1 Indicadores vinculados con la aplicación de recursos del Fondo de Aportaciones para la Infraestructura Social (FAIS), (porcentajes y número de viviendas), 2010



III.2 Otros indicadores (porcentajes, número de viviendas y personas), 2010



Fuente: Elaboración propia con información del CONEVAL y del INEGI
*Indicadores no utilizados directamente en la construcción del índice de rezago social.
Nota: entre paréntesis se incluye el número de personas o viviendas con rezago para cada indicador.

Las incidencias de los rubros de infraestructura social a los que se destinarán los recursos del FAIS son:

- Viviendas que no disponen de drenaje (88.8% del total), viviendas que no disponen de agua entubada de la red pública (56.4%), viviendas sin ningún bien (20.5%), viviendas con piso de tierra (20.3%), viviendas que no disponen de energía eléctrica (5.9%) y viviendas con un solo cuarto (3.4%).

Las incidencias en otros indicadores de rezago social son:

- Viviendas que no disponen de lavadora (83.4% del total), población de 15 años y más con educación básica incompleta (72.1%), viviendas que no disponen de refrigerador (63.5%), población sin derechohabiencia a servicios de salud (58%), población de 15 años o más analfabeta (12.8%), viviendas sin excusado/sanitario (4.1%) y población de 6 a 14 años que no asiste a la escuela (1.1%).

IV. INDICADORES DE REZAGO SOCIAL EN LOCALIDADES

TAMAÑO DE LOCALIDAD	POBLACIÓN DE 15 AÑOS Y MÁS CON EDUCACIÓN BÁSICA INCOMPLETA, 2010	TAMAÑO DE LOCALIDAD	VIVIENDAS QUE NO DISPONEN DE AGUA ENTUBADA DE LA RED PÚBLICA, 2010	
Menor a 2,500 habitantes	La Unión Zaragoza	121	La Nopalera	34
	La Paz	97	La Reforma	28
	La Nopalera	70	Carrizal (Laguna Zaragoza)	25
	La Reforma	69	La Unión Zaragoza	23
	Santa Inés de Zaragoza	68	El Noble	20
	Loma Larga	49	Hitanume	16
	Barrio San Sebastián	47	Pueblo Viejo	14
	Carrizal (Laguna Zaragoza)	43	La Paz	11
	El Noble	37	Cantera	11
	Hitanume	33	Cuesta Blanca	10
	Pueblo Viejo	30	El Tambor	10
	Cuesta Blanca	22	Buena Vista	10
	El Tambor	20	Loma Larga	9
	Cantera	19	La Escalera	8
	La Aurora	18	La Aurora	7
TAMAÑO DE LOCALIDAD	POBLACIÓN SIN DERECHOHABIENCIA A SERVICIOS DE SALUD, 2010	TAMAÑO DE LOCALIDAD	VIVIENDAS QUE NO DISPONEN DE DRENAJE, 2010	
Menor a 2,500 habitantes	Santa Inés de Zaragoza	106	La Unión Zaragoza	67
	La Paz	99	La Reforma	40
	La Reforma	97	La Paz	39
	Barrio San Sebastián	74	La Nopalera	34
	Loma Larga	67	Barrio San Sebastián	29
	La Unión Zaragoza	54	Santa Inés de Zaragoza	25
	Hitanume	52	Loma Larga	25
	El Noble	52	Carrizal (Laguna Zaragoza)	24
	Pueblo Viejo	47	El Noble	20
	La Nopalera	37	Hitanume	16
	Carrizal (Laguna Zaragoza)	36	Pueblo Viejo	13
	Cantera	30	La Aurora	12
	El Tambor	28	El Tambor	10
	Buena Vista	27	Buena Vista	10
	El Molino	25	Cantera	9
TAMAÑO DE LOCALIDAD	VIVIENDAS CON PISO DE TIERRA, 2010	TAMAÑO DE LOCALIDAD	VIVIENDAS QUE NO DISPONEN DE ENERGÍA ELÉCTRICA, 2010	
Menor a 2,500 habitantes	La Unión Zaragoza	13	La Paz	3
	El Noble	10	La Reforma	3
	La Nopalera	8	La Unión Zaragoza	3
	La Paz	7	El Tambor	3
	La Reforma	7	Pueblo Viejo	3
	Carrizal (Laguna Zaragoza)	7	Carrizal (Laguna Zaragoza)	2
	Santa Inés de Zaragoza	5	Cuesta Blanca	2
	Cuesta Blanca	5	La Nopalera	2
	Hitanume	5	El Noble	2
	Barrio San Sebastián	5	Barrio San Sebastián	2
	Pueblo Viejo	4	Loma Larga	1
	Loma Larga	3	Santa Inés de Zaragoza	0
	Buena Vista	3	Buena Vista	0
	Rancho Baldomero	3	El Molino	0
	Timoteo	3		
Cerro Grande	2			
TAMAÑO DE LOCALIDAD	VIVIENDAS QUE NO DISPONEN DE EXCUSADO O SANITARIO, 2010			
Menor a 2,500 habitantes	La Paz	3		
	La Unión Zaragoza	3		
	La Reforma	2		
	Carrizal (Laguna Zaragoza)	2		
	El Tambor	2		
	Rancho Baldomero	2		
	Timoteo	2		
	Cuesta Blanca	1		
	La Nopalera	1		
	Pueblo Viejo	1		
	El Noble	1		
	Barrio San Sebastián	1		
	Santa Inés de Zaragoza	0		
	Buena Vista	0		
	Loma Larga	0		
La Aurora	0			

Nota: para cada indicador se seleccionan 15 localidades; por estrato se incluyen las cinco localidades con el mayor número de personas o viviendas, según sea el caso, que presentan el rezago que mide el indicador. Este criterio de selección se aplica siempre y cuando se tenga información de 15 o más localidades en el municipio, y cinco o más localidades en cada estrato.