



**SANTOS REYES TEPEJILLO, OAXACA**

**I. INDICADORES SOCIODEMOGRÁFICOS**

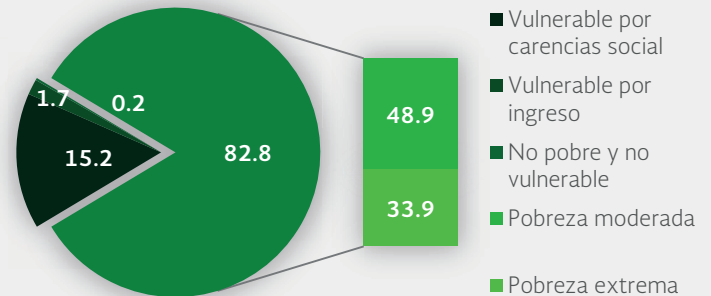
INDICADOR	SANTOS REYES TEPEJILLO (MUNICIPIO)	OAXACA (ESTADO)
Población total, 2010	1,213	3,801,962
Total de hogares y viviendas particulares habitadas, 2010	341	934,471
Tamaño promedio de los hogares (personas), 2010	3.6	4
Hogares con jefatura femenina, 2010	111	240,561
Grado promedio de escolaridad de la población de 15 o más años, 2010	4.3	6.9
Total de escuelas en educación básica y media superior, 2010	3	12,979
Personal médico (personas), 2010	1	5,799
Unidades médicas, 2010	1	1,530
Número promedio de carencias para la población en situación de pobreza, 2010	2.9	3.2
Número promedio de carencias para la población en situación de pobreza extrema, 2010	3.7	4.0

Fuentes: Elaboración propia con información del INEGI y CONEVAL.

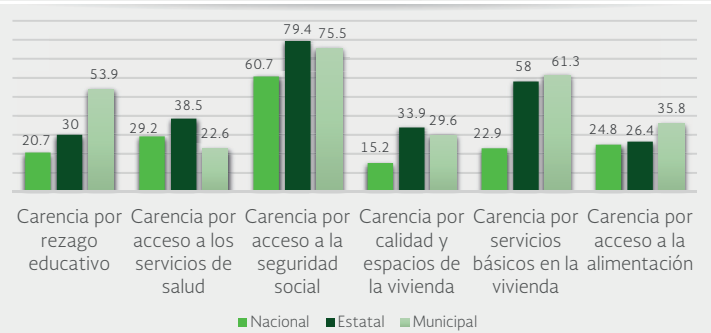
- La población total del municipio en 2010 fue de 1,213 personas, lo cual representó el 0% de la población en el estado.
- En el mismo año había en el municipio 341 hogares (0% del total de hogares en la entidad), de los cuales 111 estaban encabezados por jefas de familia (0% del total de la entidad).
- El tamaño promedio de los hogares en el municipio fue de 3.6 integrantes, mientras que en el estado el tamaño promedio fue de 4 integrantes.
- El grado promedio de escolaridad de la población de 15 años o más en el municipio era en 2010 de 4.3, frente al grado promedio de escolaridad de 6.9 en la entidad.
- En 2010, el municipio contaba con una escuela preescolar (0% del total estatal), una escuela primaria (0% del total) y una secundaria (0%). Además, el municipio no contaba con ningún bachillerato y ninguna escuela de formación para el trabajo.
- El municipio contaba con una unidad médica (0.1% del total de unidades médicas del estado).
- El personal médico era de una persona (0% del total de médicos en la entidad) y la razón de médicos por unidad médica era de 1, frente a la razón de 3.8 en todo el estado.

**II. MEDICIÓN MULTIDIMENSIONAL DE LA POBREZA**

**Indicadores de pobreza y vulnerabilidad (porcentajes), 2010**



**Indicadores de carencia social (porcentajes), 2010**



Fuente: Elaboración propia con información de CONEVAL.

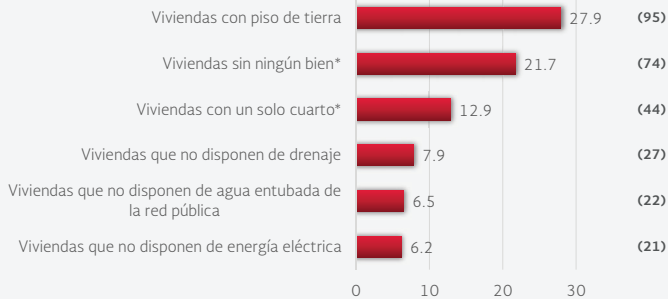
- En 2010, 693 individuos (82.8% del total de la población) se encontraban en pobreza, de los cuales 410 (48.9%) presentaban pobreza moderada y 284 (33.9%) estaban en pobreza extrema.
- En 2010, la condición de rezago educativo afectó a 53.9% de la población, lo que significa que 451 individuos presentaron esta carencia social.
- En el mismo año, el porcentaje de personas sin acceso a servicios de salud fue de 22.6%, equivalente a 189 personas.
- La carencia por acceso a la seguridad social afectó a 75.5% de la población, es decir 632 personas se encontraban bajo esta condición.
- El porcentaje de individuos que reportó habitar en viviendas con mala calidad de materiales y espacio insuficiente fue de 29.6% (248 personas).
- El porcentaje de personas que reportó habitar en viviendas sin disponibilidad de servicios básicos fue de 61.3%, lo que significa que las condiciones de vivienda no son las adecuadas para 513 personas.
- La incidencia de la carencia por acceso a la alimentación fue de 35.8%, es decir una población de 299 personas.



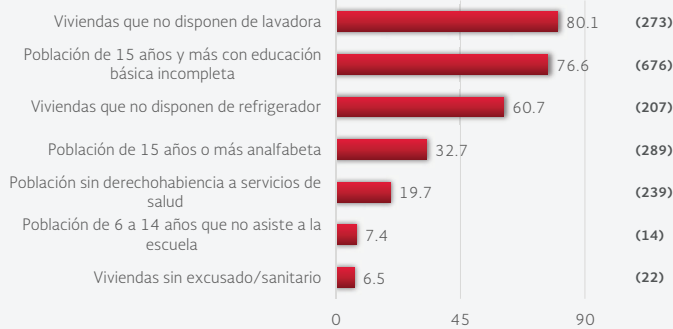
## SANTOS REYES TEPEJILLO, OAXACA

### III. INDICADORES ASOCIADOS AL ÍNDICE DE REZAGO SOCIAL

**III.1 Indicadores vinculados con la aplicación de recursos del Fondo de Aportaciones para la Infraestructura Social (FAIS), (porcentajes y número de viviendas), 2010**



**III.2 Otros indicadores (porcentajes, número de viviendas y personas), 2010**



Fuente: Elaboración propia con información del CONEVAL y del INEGI  
\*Indicadores no utilizados directamente en la construcción del índice de rezago social.  
Nota: entre paréntesis se incluye el número de personas o viviendas con rezago para cada indicador.

Las incidencias de los rubros de infraestructura social a los que se destinarán los recursos del FAIS son:

- Viviendas con piso de tierra (27.9% del total), viviendas sin ningún bien (21.7%), viviendas con un solo cuarto (12.9%), viviendas que no disponen de drenaje (7.9%), viviendas que no disponen de agua entubada de la red pública (6.5%) y viviendas que no disponen de energía eléctrica (6.2%).

Las incidencias en otros indicadores de rezago social son:

- Viviendas que no disponen de lavadora (80.1% del total), población de 15 años y más con educación básica incompleta (76.6%), viviendas que no disponen de refrigerador (60.7%), población de 15 años o más analfabeta (32.7%), población sin derechohabencia a servicios de salud (19.7%), población de 6 a 14 años que no asiste a la escuela (7.4%) y viviendas sin excusado/sanitario (6.5%).

### IV. INDICADORES DE REZAGO SOCIAL EN LOCALIDADES

TAMAÑO DE LOCALIDAD	POBLACIÓN DE 15 AÑOS Y MÁS CON EDUCACIÓN BÁSICA INCOMPLETA, 2010	TAMAÑO DE LOCALIDAD	VIVIENDAS QUE NO DISPONEN DE AGUA ENTUBADA DE LA RED PÚBLICA, 2010
Menor a 2,500 habitantes	Santos Reyes Tepejillo 621 Chapultepec 12 El Mirador 12 Guadalupe Tepejillo 9 Campo de Aviación 9	Menor a 2,500 habitantes	Santos Reyes Tepejillo 16 Campo de Aviación 3 Chapultepec 1 Guadalupe Tepejillo 0 El Mirador 0
TAMAÑO DE LOCALIDAD	POBLACION SIN DERECHOHABIENCIA A SERVICIOS DE SALUD, 2010	TAMAÑO DE LOCALIDAD	VIVIENDAS QUE NO DISPONEN DE DRENAJE, 2010
Menor a 2,500 habitantes	Santos Reyes Tepejillo 220 Guadalupe Tepejillo 14 Campo de Aviación 2 El Mirador 1 Chapultepec 0	Menor a 2,500 habitantes	Santos Reyes Tepejillo 14 El Mirador 4 Campo de Aviación 3 Chapultepec 2 Guadalupe Tepejillo 0
TAMAÑO DE LOCALIDAD	VIVIENDAS CON PISO DE TIERRA, 2010	TAMAÑO DE LOCALIDAD	VIVIENDAS QUE NO DISPONEN DE ENERGÍA ELÉCTRICA, 2010
Menor a 2,500 habitantes	Santos Reyes Tepejillo 80 Campo de Aviación 4 Chapultepec 3 El Mirador 2 Guadalupe Tepejillo 1	Menor a 2,500 habitantes	Santos Reyes Tepejillo 11 Campo de Aviación 4 El Mirador 2 Chapultepec 1 Guadalupe Tepejillo 0
TAMAÑO DE LOCALIDAD	VIVIENDAS QUE NO DISPONEN DE EXCUSADO O SANITARIO, 2010		
Menor a 2,500 habitantes	Santos Reyes Tepejillo 12 Campo de Aviación 4 El Mirador 2 Chapultepec 1 Guadalupe Tepejillo 0		

Nota: para cada indicador se seleccionan 15 localidades: por estrato se incluyen las cinco localidades con el mayor número de personas o viviendas, según sea el caso, que presentan el rezago que mide el indicador. Este criterio de selección se aplica siempre y cuando se tenga información de 15 o más localidades en el municipio, y cinco o más localidades en cada estrato.