



SANTO DOMINGO ZANATEPEC, OAXACA

I. INDICADORES SOCIODEMOGRÁFICOS

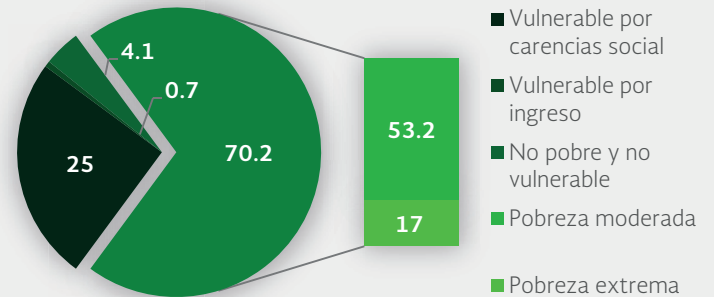
INDICADOR	SANTO DOMINGO ZANATEPEC (MUNICIPIO)	OAXACA (ESTADO)
Población total, 2010	11,218	3,801,962
Total de hogares y viviendas particulares habitadas, 2010	3,111	934,471
Tamaño promedio de los hogares (personas), 2010	3.6	4
Hogares con jefatura femenina, 2010	565	240,561
Grado promedio de escolaridad de la población de 15 o más años, 2010	6.2	6.9
Total de escuelas en educación básica y media superior, 2010	37	12,979
Personal médico (personas), 2010	8	5,799
Unidades médicas, 2010	5	1,530
Número promedio de carencias para la población en situación de pobreza, 2010	2.7	3.2
Número promedio de carencias para la población en situación de pobreza extrema, 2010	3.8	4.0

Fuentes: Elaboración propia con información del INEGI y CONEVAL.

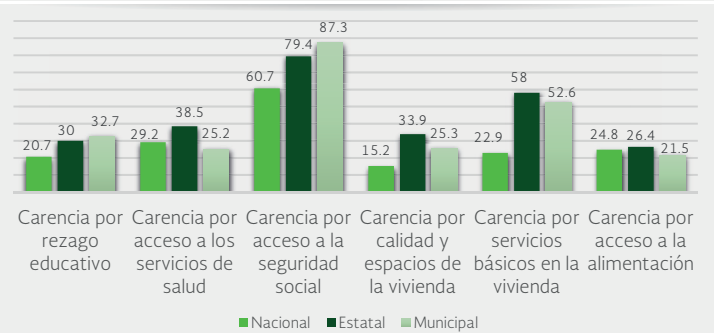
- La población total del municipio en 2010 fue de 11,218 personas, lo cual representó el 0.3% de la población en el estado.
- En el mismo año había en el municipio 3,111 hogares (0.3% del total de hogares en la entidad), de los cuales 565 estaban encabezados por jefas de familia (0.2% del total de la entidad).
- El tamaño promedio de los hogares en el municipio fue de 3.6 integrantes, mientras que en el estado el tamaño promedio fue de 4 integrantes.
- El grado promedio de escolaridad de la población de 15 años o más en el municipio era en 2010 de 6.2, frente al grado promedio de escolaridad de 6.9 en la entidad.
- En 2010, el municipio contaba con 11 escuelas preescolares (0.2% del total estatal), 17 primarias (0.3% del total) y seis secundarias (0.3%). Además, el municipio contaba con tres bachilleratos (0.5%) y ninguna escuela de formación para el trabajo.
- Las unidades médicas en el municipio eran cinco (0.3% del total de unidades médicas del estado).
- El personal médico era de ocho personas (0.1% del total de médicos en la entidad) y la razón de médicos por unidad médica era de 1.6, frente a la razón de 3.8 en todo el estado.

II. MEDICIÓN MULTIDIMENSIONAL DE LA POBREZA

Indicadores de pobreza y vulnerabilidad (porcentajes), 2010



Indicadores de carencia social (porcentajes), 2010



Fuente: Elaboración propia con información de CONEVAL.

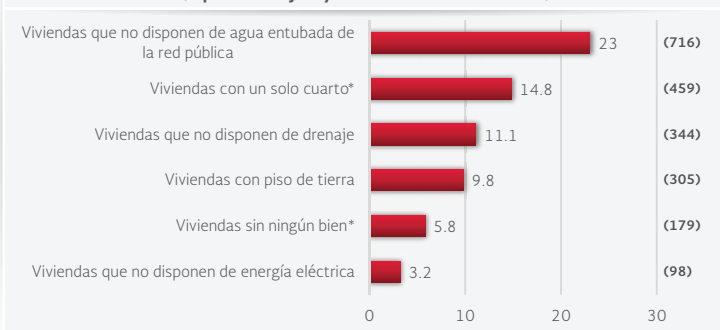
- En 2010, 7,662 individuos (70.2% del total de la población) se encontraban en pobreza, de los cuales 5,803 (53.2%) presentaban pobreza moderada y 1,859 (17%) estaban en pobreza extrema.
- En 2010, la condición de rezago educativo afectó a 32.7% de la población, lo que significa que 3,566 individuos presentaron esta carencia social.
- En el mismo año, el porcentaje de personas sin acceso a servicios de salud fue de 25.2%, equivalente a 2,751 personas.
- La carencia por acceso a la seguridad social afectó a 87.3% de la población, es decir 9,522 personas se encontraban bajo esta condición.
- El porcentaje de individuos que reportó habitar en viviendas con mala calidad de materiales y espacio insuficiente fue de 25.3% (2,762 personas).
- El porcentaje de personas que reportó habitar en viviendas sin disponibilidad de servicios básicos fue de 52.6%, lo que significa que las condiciones de vivienda no son las adecuadas para 5,739 personas.
- La incidencia de la carencia por acceso a la alimentación fue de 21.5%, es decir una población de 2,342 personas.



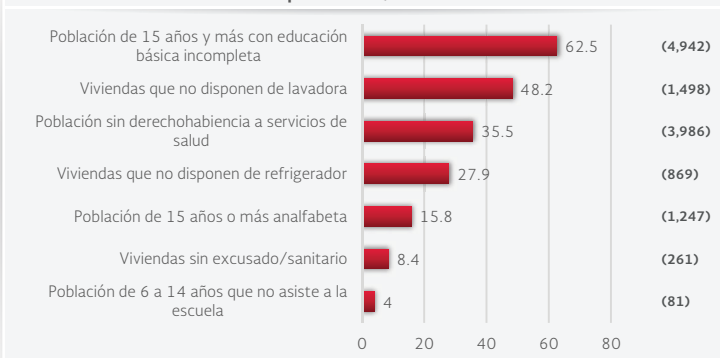
SANTO DOMINGO ZANATEPEC, OAXACA

III. INDICADORES ASOCIADOS AL ÍNDICE DE REZAGO SOCIAL

III.1 Indicadores vinculados con la aplicación de recursos del Fondo de Aportaciones para la Infraestructura Social (FAIS), (porcentajes y número de viviendas), 2010



III.2 Otros indicadores (porcentajes, número de viviendas y personas), 2010



Fuente: Elaboración propia con información del CONEVAL y del INEGI
*Indicadores no utilizados directamente en la construcción del índice de rezago social.

Nota: entre paréntesis se incluye el número de personas o viviendas con rezago para cada indicador.

Las incidencias de los rubros de infraestructura social a los que se destinarán los recursos del FAIS son:

- Viviendas que no disponen de agua entubada de la red pública (23% del total), viviendas con un solo cuarto (14.8%), viviendas que no disponen de drenaje (11.1%), viviendas con piso de tierra (9.8%), viviendas sin ningún bien (5.8%) y viviendas que no disponen de energía eléctrica (3.2%).

Las incidencias en otros indicadores de rezago social son:

- Población de 15 años y más con educación básica incompleta (62.5% del total), viviendas que no disponen de lavadora (48.2%), población sin derechohabiencia a servicios de salud (35.5%), viviendas que no disponen de refrigerador (27.9%), población de 15 años o más analfabeta (15.8%), viviendas sin excusado/sanitario (8.4%) y población de 6 a 14 años que no asiste a la escuela (4%).

IV. INDICADORES DE REZAGO SOCIAL EN LOCALIDADES

TAMAÑO DE LOCALIDAD	POBLACIÓN DE 15 AÑOS Y MÁS CON EDUCACIÓN BÁSICA INCOMPLETA, 2010	TAMAÑO DE LOCALIDAD	VIVIENDAS QUE NO DISPONEN DE AGUA ENTUBADA DE LA RED PÚBLICA, 2010		
General Pascual	559	General Pascual	268		
Fuentes	375	Fuentes	75		
Huanacastal	310	Huanacastal	59		
Yerba Santa	178	Yerba Santa	51		
Colonia Río Ostuta	124	Carlos Ramos	15		
Coyotera	90	Cabresteada	14		
Menor a 2,500 habitantes	43	Menor a 2,500 habitantes	13		
Carlos Ramos	39	Colonia Buena Vista	11		
Colonia Buena Vista	32	Colonia Río Ostuta	9		
Barrio Chalaca	23	El Porvenir	7		
Sol y Luna	22	Paso Piñón (El Tamarindo)	6		
El Porvenir	17	Colonia Guadalupe	6		
Agua Blanca	13	Trinidad (Rancho los Muditos)	4		
Paso Piñón (El Tamarindo)	13	Cordoncillo	3		
El Tamarindal	13	Agua Blanca	3		
Entre 2,500 y 14,999 habitantes	Santo Domingo Zanatepec	3,030	Entre 2,500 y 14,999 habitantes	Santo Domingo Zanatepec	146
TAMAÑO DE LOCALIDAD	POBLACIÓN SIN DERECHOHABIENCIA A SERVICIOS DE SALUD, 2010	TAMAÑO DE LOCALIDAD	VIVIENDAS QUE NO DISPONEN DE DRENAJE, 2010		
General Pascual	314	Huanacastal	139		
Fuentes	181	General Pascual	25		
Colonia Río Ostuta	173	Fuentes	24		
Yerba Santa	167	Yerba Santa	12		
Huanacastal	81	Cabresteada	7		
Coyotera	44	Colonia Río Ostuta	7		
Menor a 2,500 habitantes	31	Trinidad (Rancho los Muditos)	4		
Carlos Ramos	29	Menor a 2,500 habitantes	3		
Barrio Chalaca	23	Cordoncillo	3		
Colonia Buena Vista	16	El Porvenir	3		
El Porvenir	13	Barrio Chalaca	3		
Agua Blanca	13	Sol y Luna	3		
Colonia Guadalupe	13	Carlos Ramos	2		
Paso Piñón (El Tamarindo)	9	Colonia Buena Vista	2		
Sol y Luna	9	Paso Piñón (El Tamarindo)	2		
Entre 2,500 y 14,999 habitantes	Santo Domingo Zanatepec	2,827	Entre 2,500 y 14,999 habitantes	Santo Domingo Zanatepec	98
TAMAÑO DE LOCALIDAD	VIVIENDAS CON PISO DE TIERRA, 2010	TAMAÑO DE LOCALIDAD	VIVIENDAS QUE NO DISPONEN DE ENERGÍA ELÉCTRICA, 2010		
Yerba Santa	29	Cabresteada	11		
General Pascual	25	Sol y Luna	9		
Fuentes	20	Yerba Santa	7		
Coyotera	15	General Pascual	6		
Huanacastal	9	Fuentes	6		
Sol y Luna	7	Colonia Río Ostuta	4		
Cabresteada	7	Trinidad (Rancho los Muditos)	4		
Menor a 2,500 habitantes	7	Menor a 2,500 habitantes	4		
Colonia Río Ostuta	7	Huanacastal	2		
Barrio Chalaca	7	Cordoncillo	2		
El Porvenir	6	Paso Piñón (El Tamarindo)	2		
Paso Piñón (El Tamarindo)	5	Tamarindo	2		
Tamarindo	5	Barrio Chalaca	2		
Carlos Ramos	4	Carlos Ramos	1		
Trinidad (Rancho los Muditos)	4	Coyotera	1		
Muditos)	4	Colonia Buena Vista	1		
Cordoncillo	3	Colonia Guadalupe	1		
Entre 2,500 y 14,999 habitantes	Santo Domingo Zanatepec	144	Entre 2,500 y 14,999 habitantes	Santo Domingo Zanatepec	32
TAMAÑO DE LOCALIDAD	VIVIENDAS QUE NO DISPONEN DE EXCUSADO O SANITARIO, 2010				
Yerba Santa	28				
General Pascual	25				
Fuentes	22				
Huanacastal	12				
Cabresteada	8				
Menor a 2,500 habitantes	6				
Colonia Río Ostuta	6				
Paso Piñón (El Tamarindo)	4				
Coyotera	4				
Colonia Buena Vista	4				
Cordoncillo	3				
Trinidad (Rancho los Muditos)	3				
El Porvenir	2				
Carlos Ramos	2				
Agua Blanca	1				
Barrio Chalaca	1				
Entre 2,500 y 14,999 habitantes	Santo Domingo Zanatepec	125			

Nota: para cada indicador se seleccionan 15 localidades: por estrato se incluyen las cinco localidades con el mayor número de personas o viviendas, según sea el caso, que presentan el rezago que mide el indicador. Este criterio de selección se aplica siempre y cuando se tenga información de 15 o más localidades en el municipio, y cinco o más localidades en cada estrato.