



SANTO DOMINGO DE MORELOS, OAXACA

I. INDICADORES SOCIODEMOGRÁFICOS

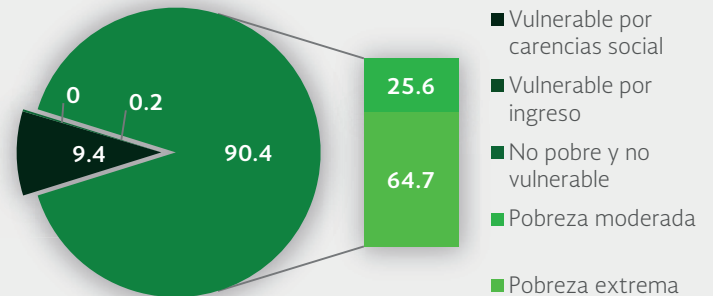
INDICADOR	SANTO DOMINGO DE MORELOS (MUNICIPIO)	OAXACA (ESTADO)
Población total, 2010	10,547	3,801,962
Total de hogares y viviendas particulares habitadas, 2010	2,050	934,471
Tamaño promedio de los hogares (personas), 2010	5.1	4
Hogares con jefatura femenina, 2010	420	240,561
Grado promedio de escolaridad de la población de 15 o más años, 2010	4.5	6.9
Total de escuelas en educación básica y media superior, 2010	40	12,979
Personal médico (personas), 2010	3	5,799
Unidades médicas, 2010	3	1,530
Número promedio de carencias para la población en situación de pobreza, 2010	3.9	3.2
Número promedio de carencias para la población en situación de pobreza extrema, 2010	4.1	4.0

Fuentes: Elaboración propia con información del INEGI y CONEVAl.

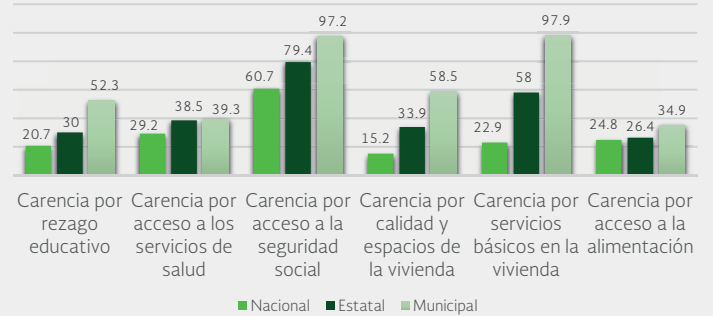
- La población total del municipio en 2010 fue de 10,547 personas, lo cual representó el 0.3% de la población en el estado.
- En el mismo año había en el municipio 2,050 hogares (0.2% del total de hogares en la entidad), de los cuales 420 estaban encabezados por jefas de familia (0.2% del total de la entidad).
- El tamaño promedio de los hogares en el municipio fue de 5.1 integrantes, mientras que en el estado el tamaño promedio fue de 4 integrantes.
- El grado promedio de escolaridad de la población de 15 años o más en el municipio era en 2010 de 4.5, frente al grado promedio de escolaridad de 6.9 en la entidad.
- En 2010, el municipio contaba con 13 escuelas preescolares (0.3% del total estatal), 20 primarias (0.4% del total) y seis secundarias (0.3%). Además, el municipio contaba con un bachillerato (0.2%) y ninguna escuela de formación para el trabajo. El municipio también contaba con 17 primarias indígenas (1%).
- Las unidades médicas en el municipio eran tres (0.2% del total de unidades médicas del estado).
- El personal médico era de tres personas (0.1% del total de médicos en la entidad) y la razón de médicos por unidad médica era de 1, frente a la razón de 3.8 en todo el estado.

II. MEDICIÓN MULTIDIMENSIONAL DE LA POBREZA

Indicadores de pobreza y vulnerabilidad (porcentajes), 2010



Indicadores de carencia social (porcentajes), 2010



Fuente: Elaboración propia con información de CONEVAl.

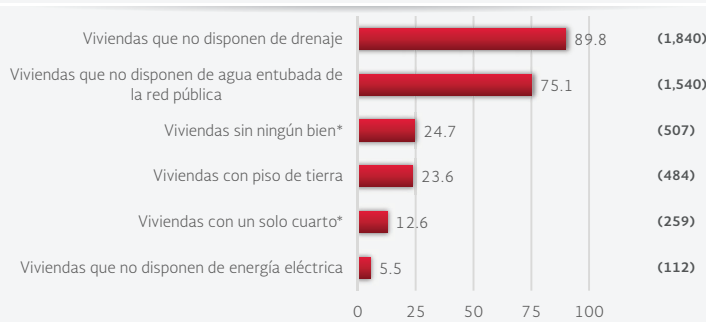
- En 2010, 9,682 individuos (90.4% del total de la población) se encontraban en pobreza, de los cuales 2,748 (25.6%) presentaban pobreza moderada y 6,935 (64.7%) estaban en pobreza extrema.
- En 2010, la condición de rezago educativo afectó a 52.3% de la población, lo que significa que 5,607 individuos presentaron esta carencia social.
- En el mismo año, el porcentaje de personas sin acceso a servicios de salud fue de 39.3%, equivalente a 4,209 personas.
- La carencia por acceso a la seguridad social afectó a 97.2% de la población, es decir 10,419 personas se encontraban bajo esta condición.
- El porcentaje de individuos que reportó habitar en viviendas con mala calidad de materiales y espacio insuficiente fue de 58.5% (6,271 personas).
- El porcentaje de personas que reportó habitar en viviendas sin disponibilidad de servicios básicos fue de 97.9%, lo que significa que las condiciones de vivienda no son las adecuadas para 10,488 personas.
- La incidencia de la carencia por acceso a la alimentación fue de 34.9%, es decir una población de 3,737 personas.



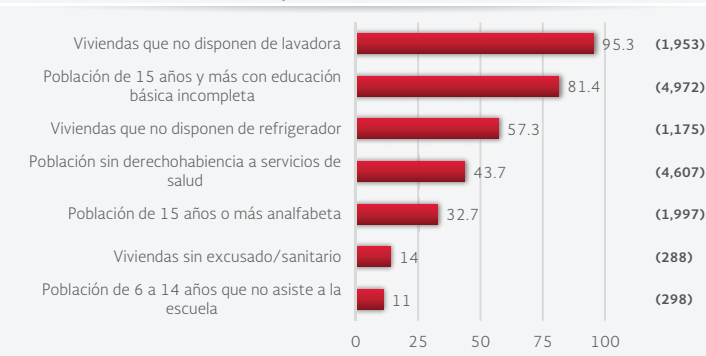
SANTO DOMINGO DE MORELOS, OAXACA

III. INDICADORES ASOCIADOS AL ÍNDICE DE REZAGO SOCIAL

III.1 Indicadores vinculados con la aplicación de recursos del Fondo de Aportaciones para la Infraestructura Social (FAIS), (porcentajes y número de viviendas), 2010



III.2 Otros indicadores (porcentajes, número de viviendas y personas), 2010



Fuente: Elaboración propia con información del CONEVAl y del INEGI
*Indicadores no utilizados directamente en la construcción del índice de rezago social.
Nota: entre paréntesis se incluye el número de personas o viviendas con rezago para cada indicador.

Las incidencias de los rubros de infraestructura social a los que se destinarán los recursos del FAIS son:

- Viviendas que no disponen de drenaje (89.8% del total), viviendas que no disponen de agua entubada de la red pública (75.1%), viviendas sin ningún bien (24.7%), viviendas con piso de tierra (23.6%), viviendas con un solo cuarto (12.6%) y viviendas que no disponen de energía eléctrica (5.5%).

Las incidencias en otros indicadores de rezago social son:

- Viviendas que no disponen de lavadora (95.3% del total), población de 15 años y más con educación básica incompleta (81.4%), viviendas que no disponen de refrigerador (57.3%), población sin derechohabiencia a servicios de salud (43.7%), población de 15 años o más analfabeta (32.7%), viviendas sin excusado/sanitario (14%) y población de 6 a 14 años que no asiste a la escuela (11%).

IV. INDICADORES DE REZAGO SOCIAL EN LOCALIDADES

TAMAÑO DE LOCALIDAD	POBLACIÓN DE 15 AÑOS Y MÁS CON EDUCACIÓN BÁSICA INCOMPLETA, 2010	TAMAÑO DE LOCALIDAD	VIVIENDAS QUE NO DISPONEN DE AGUA ENTUBADA DE LA RED PÚBLICA, 2010	
Menor a 2,500 habitantes	Santo Domingo de Morelos	623	Cañada Brava	208
	San José Piedras	542	San José Piedras	192
	Negras	522	Negras	141
	Cañada Brava	451	Santo Domingo de Morelos	134
	Piedra del Sol	355	Piedra del Sol	125
	Yerba Santa	321	Yerba Santa	124
	Macahuitera	315	Las Cuevas	111
	Bajos de Santo Domingo	300	Cerro Campana	103
	Las Cuevas	283	Las Pilas	88
	Cerro Campana	269	Macahuitera	81
	Las Pilas	251	Bajos de Santo Domingo	80
	Barrio Nuevo	174	Barrio Nuevo	49
	Barrio del Río	166	Barrio del Río	32
	Paso San Antonio	74	Los Sebastianes	17
	Los Sebastianes	73	Barrio Alto	16
Barrio Alto		Taraguntín		
TAMAÑO DE LOCALIDAD	POBLACIÓN SIN DERECHOHABIENCIA A SERVICIOS DE SALUD, 2010	TAMAÑO DE LOCALIDAD	VIVIENDAS QUE NO DISPONEN DE DRENAJE, 2010	
Menor a 2,500 habitantes	Santo Domingo de Morelos	819	Santo Domingo de Morelos	208
	Yerba Santa	628	San José Piedras	204
	San José Piedras	481	Negras	200
	Negras	374	Cañada Brava	155
	Piedra del Sol	283	Piedra del Sol	125
	Las Pilas	274	Yerba Santa	122
	Cañada Brava	269	Las Cuevas	119
	Bajos de Santo Domingo	251	Bajos de Santo Domingo	115
	Cerro Campana	229	Macahuitera	110
	Macahuitera	199	Cerro Campana	106
	Barrio Nuevo	184	Las Pilas	90
	Paso San Antonio	147	Barrio Nuevo	69
	Los Sebastianes	94	Barrio del Río	57
	Barrio del Río	86	Paso San Antonio	32
	Las Cuevas	79	Los Sebastianes	27
Barrio Alto		Barrio Alto		
TAMAÑO DE LOCALIDAD	VIVIENDAS CON PISO DE TIERRA, 2010	TAMAÑO DE LOCALIDAD	VIVIENDAS QUE NO DISPONEN DE ENERGÍA ELÉCTRICA, 2010	
Menor a 2,500 habitantes	San José Piedras	75	San José Piedras	14
	Negras	49	Negras	14
	Macahuitera	48	Macahuitera	13
	Barrio Nuevo	45	Yerba Santa	8
	Cañada Brava	41	Las Cuevas	7
	Santo Domingo de Morelos	36	Los Sebastianes	6
	Morelos	28	Piedra del Sol	5
	Las Pilas	27	Santo Domingo de Morelos	5
	Piedra del Sol	25	Cerro Campana	5
	Cerro Campana	24	Cañada Brava	5
	Bajos de Santo Domingo	19	Barrio Nuevo	5
	Yerba Santa	12	Paso San Antonio	5
	Las Cuevas	9	Barrio Alto	4
	Barrio Alto	9	Cerro San Antonio	4
	Los Sebastianes	9	Piedra del Descanso	4
Cerro Campana Alto	8	Taraguntín	3	
Barrio del Río				
TAMAÑO DE LOCALIDAD	VIVIENDAS QUE NO DISPONEN DE EXCUSADO O SANITARIO, 2010			
Menor a 2,500 habitantes	Cañada Brava	53		
	Macahuitera	43		
	San José Piedras	31		
	Negras	29		
	Piedra del Sol	22		
	Las Pilas	18		
	Santo Domingo de Morelos	17		
	Morelos	16		
	Paso San Antonio	9		
	Barrio Alto	8		
	Cerro Campana	7		
	Barrio Nuevo	7		
	Las Cuevas	6		
	Barrio del Río	6		
	Yerba Santa	6		
Taraguntín	5			
Bajos de Santo Domingo				

Nota: para cada indicador se seleccionan 15 localidades; por estrato se incluyen las cinco localidades con el mayor número de personas o viviendas, según sea el caso, que presentan el rezago que mide el indicador. Este criterio de selección se aplica siempre y cuando se tenga información de 15 o más localidades en el municipio, y cinco o más localidades en cada estrato.