



SANTIAGO TETEPEC, OAXACA

I. INDICADORES SOCIODEMOGRÁFICOS

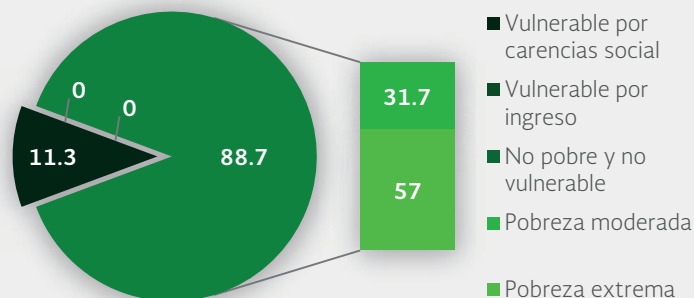
INDICADOR	SANTIAGO TETEPEC (MUNICIPIO)	OAXACA (ESTADO)
Población total, 2010	4,953	3,801,962
Total de hogares y viviendas particulares habitadas, 2010	1,103	934,471
Tamaño promedio de los hogares (personas), 2010	4.5	4
Hogares con jefatura femenina, 2010	208	240,561
Grado promedio de escolaridad de la población de 15 o más años, 2010	5.6	6.9
Total de escuelas en educación básica y media superior, 2010	31	12,979
Personal médico (personas), 2010	3	5,799
Unidades médicas, 2010	3	1,530
Número promedio de carencias para la población en situación de pobreza, 2010	3.6	3.2
Número promedio de carencias para la población en situación de pobreza extrema, 2010	3.9	4.0

Fuentes: Elaboración propia con información del INEGI y CONEVAL.

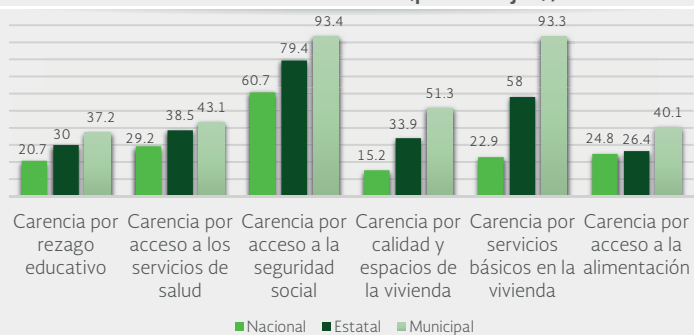
- La población total del municipio en 2010 fue de 4,953 personas, lo cual representó el 0.1% de la población en el estado.
- En el mismo año había en el municipio 1,103 hogares (0.1% del total de hogares en la entidad), de los cuales 208 estaban encabezados por jefas de familia (0.1% del total de la entidad).
- El tamaño promedio de los hogares en el municipio fue de 4.5 integrantes, mientras que en el estado el tamaño promedio fue de 4 integrantes.
- El grado promedio de escolaridad de la población de 15 años o más en el municipio era en 2010 de 5.6, frente al grado promedio de escolaridad de 6.9 en la entidad.
- En 2010, el municipio contaba con diez escuelas preescolares (0.2% del total estatal), 13 primarias (0.2% del total) y seis secundarias (0.3%). Además, el municipio contaba con dos bachilleratos (0.3%) y ninguna escuela de formación para el trabajo. El municipio también contaba con dos primarias indígenas (0.1%).
- Las unidades médicas en el municipio eran tres (0.2% del total de unidades médicas del estado).
- El personal médico era de tres personas (0.1% del total de médicos en la entidad) y la razón de médicos por unidad médica era de 1, frente a la razón de 3.8 en todo el estado.

II. MEDICIÓN MULTIDIMENSIONAL DE LA POBREZA

Indicadores de pobreza y vulnerabilidad (porcentajes), 2010



Indicadores de carencia social (porcentajes), 2010



Fuente: Elaboración propia con información de CONEVAL.

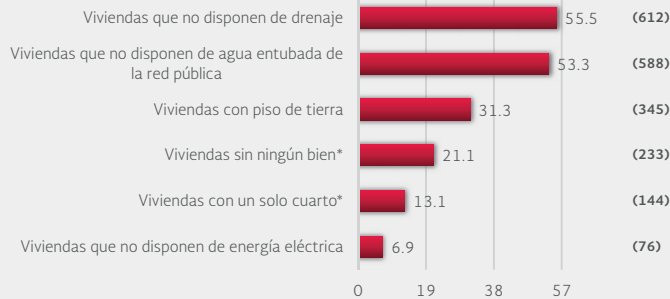
- En 2010, 4,302 individuos (88.7% del total de la población) se encontraban en pobreza, de los cuales 1,536 (31.7%) presentaban pobreza moderada y 2,766 (57%) estaban en pobreza extrema.
- En 2010, la condición de rezago educativo afectó a 37.2% de la población, lo que significa que 1,805 individuos presentaron esta carencia social.
- En el mismo año, el porcentaje de personas sin acceso a servicios de salud fue de 43.1%, equivalente a 2,091 personas.
- La carencia por acceso a la seguridad social afectó a 93.4% de la población, es decir 4,530 personas se encontraban bajo esta condición.
- El porcentaje de individuos que reportó habitar en viviendas con mala calidad de materiales y espacio insuficiente fue de 51.3% (2,489 personas).
- El porcentaje de personas que reportó habitar en viviendas sin disponibilidad de servicios básicos fue de 93.3%, lo que significa que las condiciones de vivienda no son las adecuadas para 4,526 personas.
- La incidencia de la carencia por acceso a la alimentación fue de 40.1%, es decir una población de 1,943 personas.



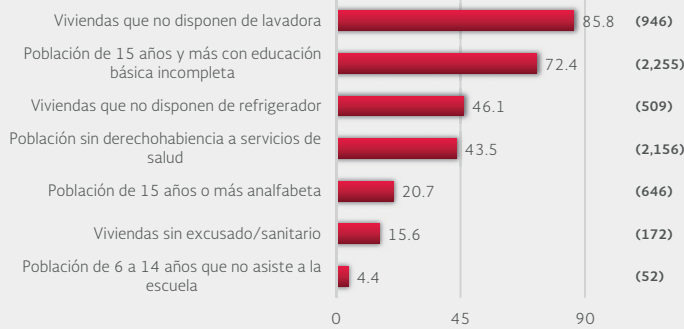
SANTIAGO TETEPEC, OAXACA

III. INDICADORES ASOCIADOS AL ÍNDICE DE REZAGO SOCIAL

III.1 Indicadores vinculados con la aplicación de recursos del Fondo de Aportaciones para la Infraestructura Social (FAIS), (porcentajes y número de viviendas), 2010



III.2 Otros indicadores (porcentajes, número de viviendas y personas), 2010



Fuente: Elaboración propia con información del CONEVAL y del INEGI
*Indicadores no utilizados directamente en la construcción del índice de rezago social.
Nota: entre paréntesis se incluye el número de personas o viviendas con rezago para cada indicador.

Las incidencias de los rubros de infraestructura social a los que se destinarán los recursos del FAIS son:

- Viviendas que no disponen de drenaje (55.5% del total), viviendas que no disponen de agua entubada de la red pública (53.3%), viviendas con piso de tierra (31.3%), viviendas sin ningún bien (21.1%), viviendas con un solo cuarto (13.1%) y viviendas que no disponen de energía eléctrica (6.9%).

Las incidencias en otros indicadores de rezago social son:

- Viviendas que no disponen de lavadora (85.8% del total), población de 15 años y más con educación básica incompleta (72.4%), viviendas que no disponen de refrigerador (46.1%), población sin derechohabiencia a servicios de salud (43.5%), población de 15 años o más analfabeta (20.7%), viviendas sin excusado/sanitario (15.6%) y población de 6 a 14 años que no asiste a la escuela (4.4%).

IV. INDICADORES DE REZAGO SOCIAL EN LOCALIDADES

TAMAÑO DE LOCALIDAD	POBLACIÓN DE 15 AÑOS Y MÁS CON EDUCACIÓN BÁSICA INCOMPLETA, 2010	TAMAÑO DE LOCALIDAD	VIVIENDAS QUE NO DISPONEN DE AGUA ENTUBADA DE LA RED PÚBLICA, 2010		
Menor a 2,500 habitantes	Santiago Tetepec	612	Santiago Tetepec	191	
	La Cumbre	244	La Cumbre	101	
	Santa Cruz Tihuijte	233	Ocotlán de Juárez	85	
	El Rosario	203	San Luis Chatañú	73	
	Ocotlán de Juárez	173	Santa Cruz Tihuijte	33	
	San Luis Chatañú	166	San Isidro del Parral	31	
	Guadalupe del Tambor	164	Tierra Colorada	27	
	San Isidro del Parral	150	El Ocote	21	
	El Ocote	103	El Ocotillo	10	
	La Soledad Carrizo	101	La Soledad Carrizo	8	
	Tierra Colorada	50	Guadalupe del Tambor	3	
	El Ocotillo	50	El Rosario	3	
	TAMAÑO DE LOCALIDAD	POBLACIÓN SIN DERECHOHABIENCIA A SERVICIOS DE SALUD, 2010	TAMAÑO DE LOCALIDAD	VIVIENDAS QUE NO DISPONEN DE DRENAJE, 2010	
	Menor a 2,500 habitantes	Santiago Tetepec	1,019	Santiago Tetepec	123
		El Rosario	406	La Cumbre	76
La Cumbre		374	Ocotlán de Juárez	73	
Santa Cruz Tihuijte		134	Guadalupe del Tambor	61	
Tierra Colorada		110	San Luis Chatañú	55	
San Isidro del Parral		31	Santa Cruz Tihuijte	47	
El Ocote		30	La Soledad Carrizo	42	
La Soledad Carrizo		28	El Rosario	41	
El Ocotillo		15	El Ocote	27	
San Luis Chatañú		4	San Isidro del Parral	27	
Ocotlán de Juárez		3	Tierra Colorada	27	
Guadalupe del Tambor		2	El Ocotillo	13	
TAMAÑO DE LOCALIDAD		VIVIENDAS CON PISO DE TIERRA, 2010	TAMAÑO DE LOCALIDAD	VIVIENDAS QUE NO DISPONEN DE ENERGÍA ELÉCTRICA, 2010	
Menor a 2,500 habitantes		Santiago Tetepec	58	Santiago Tetepec	18
		San Isidro del Parral	50	San Luis Chatañú	14
	Santa Cruz Tihuijte	42	San Isidro del Parral	11	
	Guadalupe del Tambor	38	Santa Cruz Tihuijte	7	
	La Cumbre	32	La Cumbre	5	
	La Soledad Carrizo	27	El Ocotillo	5	
	Ocotlán de Juárez	26	Guadalupe del Tambor	4	
	El Rosario	22	La Soledad Carrizo	3	
	El Ocote	18	Tierra Colorada	3	
	San Luis Chatañú	14	El Ocote	2	
	El Ocotillo	8	Ocotlán de Juárez	1	
	Tierra Colorada	8	El Rosario	1	
	TAMAÑO DE LOCALIDAD	VIVIENDAS QUE NO DISPONEN DE EXCUSADO O SANITARIO, 2010			
	Menor a 2,500 habitantes	Santiago Tetepec	113		
		Tierra Colorada	9		
Santa Cruz Tihuijte		9			
El Ocote		7			
El Rosario		6			
La Cumbre		5			
El Ocotillo		5			
San Isidro del Parral		5			
Guadalupe del Tambor		4			
La Soledad Carrizo		4			
San Luis Chatañú		3			
Ocotlán de Juárez		2			

Nota: para cada indicador se seleccionan 15 localidades; por estrato se incluyen las cinco localidades con el mayor número de personas o viviendas, según sea el caso, que presentan el rezago que mide el indicador. Este criterio de selección se aplica siempre y cuando se tenga información de 15 o más localidades en el municipio, y cinco o más localidades en cada estrato.