



SANTIAGO TENANGO, OAXACA

I. INDICADORES SOCIODEMOGRÁFICOS

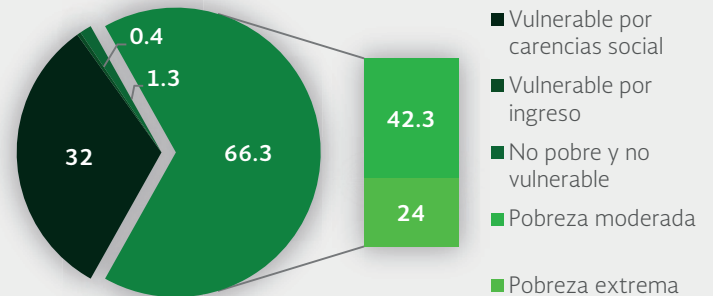
INDICADOR	SANTIAGO TENANGO (MUNICIPIO)	OAXACA (ESTADO)
Población total, 2010	1,945	3,801,962
Total de hogares y viviendas particulares habitadas, 2010	490	934,471
Tamaño promedio de los hogares (personas), 2010	4	4
Hogares con jefatura femenina, 2010	94	240,561
Grado promedio de escolaridad de la población de 15 o más años, 2010	7.1	6.9
Total de escuelas en educación básica y media superior, 2010	20	12,979
Personal médico (personas), 2010	1	5,799
Unidades médicas, 2010	1	1,530
Número promedio de carencias para la población en situación de pobreza, 2010	3.0	3.2
Número promedio de carencias para la población en situación de pobreza extrema, 2010	3.7	4.0

Fuentes: Elaboración propia con información del INEGI y CONEVAL.

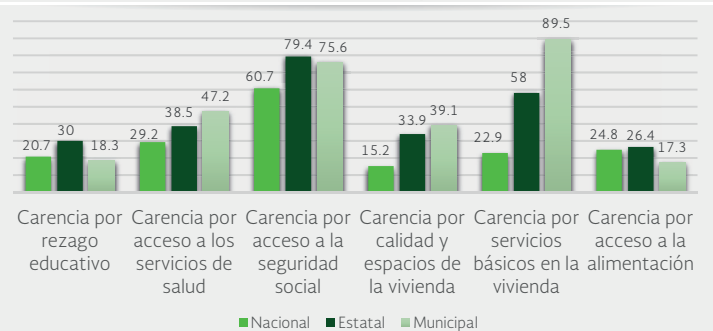
- La población total del municipio en 2010 fue de 1,945 personas, lo cual representó el 0.1% de la población en el estado.
- En el mismo año había en el municipio 490 hogares (0.1% del total de hogares en la entidad), de los cuales 94 estaban encabezados por jefas de familia (0% del total de la entidad).
- El tamaño promedio de los hogares en el municipio fue de 4 integrantes, mientras que en el estado el tamaño promedio fue de 4 integrantes.
- El grado promedio de escolaridad de la población de 15 años o más en el municipio era en 2010 de 7.1, frente al grado promedio de escolaridad de 6.9 en la entidad.
- En 2010, el municipio contaba con siete escuelas preescolares (0.2% del total estatal), ocho primarias (0.1% del total) y cuatro secundarias (0.2%). Además, el municipio contaba con un bachillerato (0.2%) y ninguna escuela de formación para el trabajo.
- El municipio contaba con una unidad médica (0.1% del total de unidades médicas del estado).
- El personal médico era de una persona (0% del total de médicos en la entidad) y la razón de médicos por unidad médica era de 1, frente a la razón de 3.8 en todo el estado.

II. MEDICIÓN MULTIDIMENSIONAL DE LA POBREZA

Indicadores de pobreza y vulnerabilidad (porcentajes), 2010



Indicadores de carencia social (porcentajes), 2010



Fuente: Elaboración propia con información de CONEVAL.

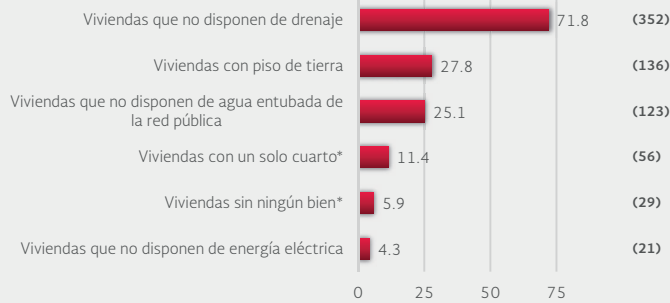
- En 2010, 1,506 individuos (66.3% del total de la población) se encontraban en pobreza, de los cuales 960 (42.3%) presentaban pobreza moderada y 545 (24%) estaban en pobreza extrema.
- En 2010, la condición de rezago educativo afectó a 18.3% de la población, lo que significa que 416 individuos presentaron esta carencia social.
- En el mismo año, el porcentaje de personas sin acceso a servicios de salud fue de 47.2%, equivalente a 1,071 personas.
- La carencia por acceso a la seguridad social afectó a 75.6% de la población, es decir 1,718 personas se encontraban bajo esta condición.
- El porcentaje de individuos que reportó habitar en viviendas con mala calidad de materiales y espacio insuficiente fue de 39.1% (889 personas).
- El porcentaje de personas que reportó habitar en viviendas sin disponibilidad de servicios básicos fue de 89.5%, lo que significa que las condiciones de vivienda no son las adecuadas para 2,034 personas.
- La incidencia de la carencia por acceso a la alimentación fue de 17.3%, es decir una población de 393 personas.



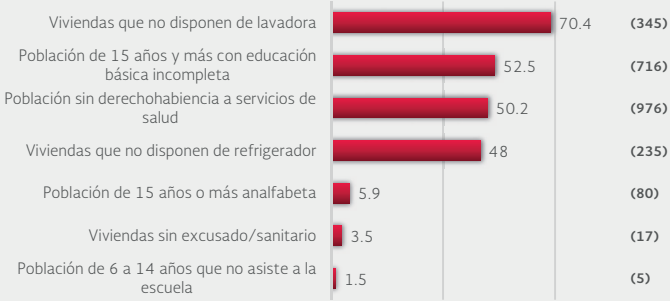
SANTIAGO TENANGO, OAXACA

III. INDICADORES ASOCIADOS AL ÍNDICE DE REZAGO SOCIAL

III.1 Indicadores vinculados con la aplicación de recursos del Fondo de Aportaciones para la Infraestructura Social (FAIS), (porcentajes y número de viviendas), 2010



III.2 Otros indicadores (porcentajes, número de viviendas y personas), 2010



Fuente: Elaboración propia con información del CONEVAL y del INEGI
*Indicadores no utilizados directamente en la construcción del índice de rezago social.
Nota: entre paréntesis se incluye el número de personas o viviendas con rezago para cada indicador.

Las incidencias de los rubros de infraestructura social a los que se destinarán los recursos del FAIS son:

- Viviendas que no disponen de drenaje (71.8% del total), viviendas con piso de tierra (27.8%), viviendas que no disponen de agua entubada de la red pública (25.1%), viviendas con un solo cuarto (11.4%), viviendas sin ningún bien (5.9%) y viviendas que no disponen de energía eléctrica (4.3%).

Las incidencias en otros indicadores de rezago social son:

- Viviendas que no disponen de lavadora (70.4% del total), población de 15 años y más con educación básica incompleta (52.5%), población sin derechohabiencia a servicios de salud (50.2%), viviendas que no disponen de refrigerador (48%), población de 15 años o más analfabeta (5.9%), viviendas sin excusado/sanitario (3.5%) y población de 6 a 14 años que no asiste a la escuela (1.5%).

IV. INDICADORES DE REZAGO SOCIAL EN LOCALIDADES

TAMAÑO DE LOCALIDAD	POBLACIÓN DE 15 AÑOS Y MÁS CON EDUCACIÓN BÁSICA INCOMPLETA, 2010	TAMAÑO DE LOCALIDAD	VIVIENDAS QUE NO DISPONEN DE AGUA ENTUBADA DE LA RED PÚBLICA, 2010	
Menor a 2,500 habitantes	Santiago Tenango	170	Santiago Tenango	23
	El Tejocote	95	El Correo	20
	El Correo	94	El Tejocote	19
	La Cieneguilla	81	La Carbonera	14
	El Mogote del Sol	66	El Huerto	13
	Loma Larga	55	El Mogote del Sol	7
	La Carbonera	55	Loma Larga	6
	Loma Chacano	24	La Manzanita (Joya Verde)	6
	El Huerto	23	La Cieneguilla	5
	Buenavista	15	Loma Conejo	4
	El Puerto Tejocote	13	Punta Cañada de Agua	2
	Loma Conejo	11	El Puerto Tejocote	2
	La Manzanita (Joya Verde)	7	Buenavista	0
	Punta Cañada de Agua	3	Loma Chacano	0
	TAMAÑO DE LOCALIDAD	POBLACIÓN SIN DERECHOHABIENCIA A SERVICIOS DE SALUD, 2010	TAMAÑO DE LOCALIDAD	VIVIENDAS QUE NO DISPONEN DE DRENAJE, 2010
Menor a 2,500 habitantes	Santiago Tenango	274	El Correo	73
	El Correo	124	Santiago Tenango	65
	El Tejocote	91	El Tejocote	53
	La Cieneguilla	85	La Cieneguilla	36
	Loma Larga	85	El Mogote del Sol	30
	La Carbonera	80	La Carbonera	24
	El Mogote del Sol	75	Loma Larga	19
	Loma Chacano	47	El Huerto	13
	Buenavista	40	Loma Chacano	11
	El Huerto	31	El Puerto Tejocote	7
	El Puerto Tejocote	18	La Manzanita (Joya Verde)	6
	Punta Cañada de Agua	13	Punta Cañada de Agua	5
	Loma Conejo	7	Buenavista	4
	La Manzanita (Joya Verde)	3	Loma Conejo	4
	TAMAÑO DE LOCALIDAD	VIVIENDAS CON PISO DE TIERRA, 2010	TAMAÑO DE LOCALIDAD	VIVIENDAS QUE NO DISPONEN DE ENERGÍA ELÉCTRICA, 2010
Menor a 2,500 habitantes	La Cieneguilla	28	La Cieneguilla	6
	Santiago Tenango	23	La Manzanita (Joya Verde)	4
	El Correo	14	La Carbonera	3
	El Tejocote	14	Santiago Tenango	2
	La Carbonera	14	El Correo	2
	Loma Larga	10	Loma Conejo	1
	El Mogote del Sol	9	Loma Chacano	1
	El Huerto	6	El Tejocote	0
	Loma Chacano	5	Loma Larga	0
	La Manzanita (Joya Verde)	4	El Mogote del Sol	0
	Buenavista	2	Buenavista	0
	Punta Cañada de Agua	2	Punta Cañada de Agua	0
	Loma Conejo	2	El Huerto	0
	El Puerto Tejocote	1	El Puerto Tejocote	0
	TAMAÑO DE LOCALIDAD	VIVIENDAS QUE NO DISPONEN DE EXCUSADO O SANITARIO, 2010		
Menor a 2,500 habitantes	Santiago Tenango	4		
	El Correo	3		
	La Cieneguilla	3		
	El Tejocote	2		
	El Mogote del Sol	2		
	La Carbonera	1		
	Loma Larga	1		
	Loma Chacano	1		
	Buenavista	0		
	Punta Cañada de Agua	0		
	Loma Conejo	0		
	El Huerto	0		
	La Manzanita (Joya Verde)	0		
	El Puerto Tejocote	0		

Nota: para cada indicador se seleccionan 15 localidades; por estrato se incluyen las cinco localidades con el mayor número de personas o viviendas, según sea el caso, que presentan el rezago que mide el indicador. Este criterio de selección se aplica siempre y cuando se tenga información de 15 o más localidades en el municipio, y cinco o más localidades en cada estrato.