



## VILLA TEJÚPAM DE LA UNIÓN, OAXACA

### I. INDICADORES SOCIODEMOGRÁFICOS

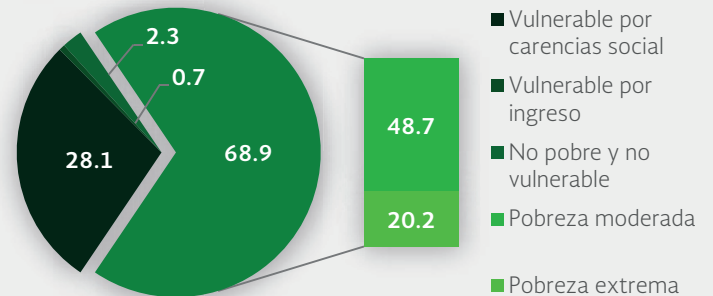
INDICADOR	VILLA TEJÚPAM DE LA UNIÓN (MUNICIPIO)	OAXACA (ESTADO)
Población total, 2010	2,469	3,801,962
Total de hogares y viviendas particulares habitadas, 2010	654	934,471
Tamaño promedio de los hogares (personas), 2010	3.8	4
Hogares con jefatura femenina, 2010	157	240,561
Grado promedio de escolaridad de la población de 15 o más años, 2010	6.5	6.9
Total de escuelas en educación básica y media superior, 2010	10	12,979
Personal médico (personas), 2010	4	5,799
Unidades médicas, 2010	2	1,530
Número promedio de carencias para la población en situación de pobreza, 2010	2.8	3.2
Número promedio de carencias para la población en situación de pobreza extrema, 2010	3.8	4.0

Fuentes: Elaboración propia con información del INEGI y CONEVAL.

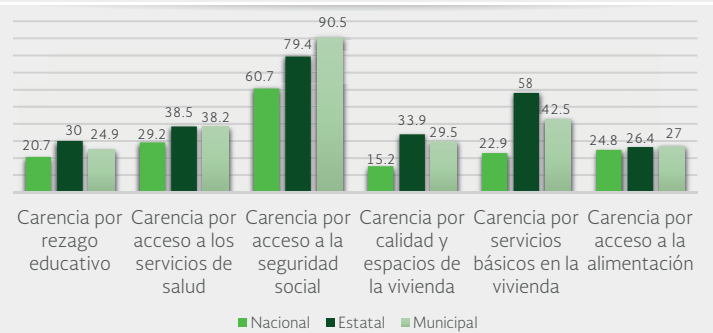
- La población total del municipio en 2010 fue de 2,469 personas, lo cual representó el 0.1% de la población en el estado.
- En el mismo año había en el municipio 654 hogares (0.1% del total de hogares en la entidad), de los cuales 157 estaban encabezados por jefas de familia (0.1% del total de la entidad).
- El tamaño promedio de los hogares en el municipio fue de 3.8 integrantes, mientras que en el estado el tamaño promedio fue de 4 integrantes.
- El grado promedio de escolaridad de la población de 15 años o más en el municipio era en 2010 de 6.5, frente al grado promedio de escolaridad de 6.9 en la entidad.
- En 2010, el municipio contaba con una escuela preescolar (0% del total estatal), siete primarias (0.1% del total) y una secundaria (0%). Además, el municipio contaba con un bachillerato (0.2%) y ninguna escuela de formación para el trabajo.
- Las unidades médicas en el municipio eran dos (0.1% del total de unidades médicas del estado).
- El personal médico era de cuatro personas (0.1% del total de médicos en la entidad) y la razón de médicos por unidad médica era de 2, frente a la razón de 3.8 en todo el estado.

### II. MEDICIÓN MULTIDIMENSIONAL DE LA POBREZA

Indicadores de pobreza y vulnerabilidad (porcentajes), 2010



Indicadores de carencia social (porcentajes), 2010



Fuente: Elaboración propia con información de CONEVAL.

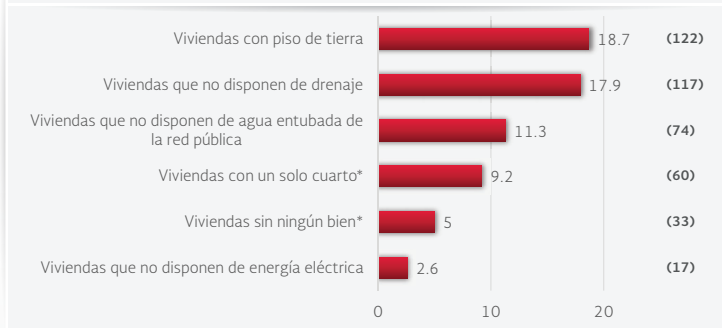
- En 2010, 1,580 individuos (68.9% del total de la población) se encontraban en pobreza, de los cuales 1,117 (48.7%) presentaban pobreza moderada y 463 (20.2%) estaban en pobreza extrema.
- En 2010, la condición de rezago educativo afectó a 24.9% de la población, lo que significa que 571 individuos presentaron esta carencia social.
- En el mismo año, el porcentaje de personas sin acceso a servicios de salud fue de 38.2%, equivalente a 877 personas.
- La carencia por acceso a la seguridad social afectó a 90.5% de la población, es decir 2,075 personas se encontraban bajo esta condición.
- El porcentaje de individuos que reportó habitar en viviendas con mala calidad de materiales y espacio insuficiente fue de 29.5% (676 personas).
- El porcentaje de personas que reportó habitar en viviendas sin disponibilidad de servicios básicos fue de 42.5%, lo que significa que las condiciones de vivienda no son las adecuadas para 975 personas.
- La incidencia de la carencia por acceso a la alimentación fue de 27%, es decir una población de 619 personas.



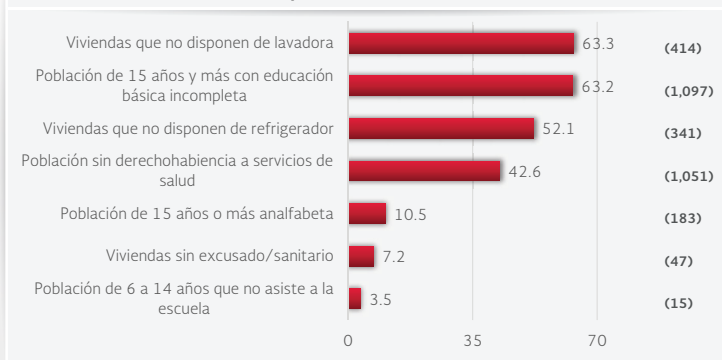
VILLA TEJÚPAM DE LA UNIÓN, OAXACA

III. INDICADORES ASOCIADOS AL ÍNDICE DE REZAGO SOCIAL

III.1 Indicadores vinculados con la aplicación de recursos del Fondo de Aportaciones para la Infraestructura Social (FAIS), (porcentajes y número de viviendas), 2010



III.2 Otros indicadores (porcentajes, número de viviendas y personas), 2010



Fuente: Elaboración propia con información del CONEVAL y del INEGI  
\*Indicadores no utilizados directamente en la construcción del índice de rezago social.  
Nota: entre paréntesis se incluye el número de personas o viviendas con rezago para cada indicador.

Las incidencias de los rubros de infraestructura social a los que se destinarán los recursos del FAIS son:

- Viviendas con piso de tierra (18.7% del total), viviendas que no disponen de drenaje (17.9%), viviendas que no disponen de agua entubada de la red pública (11.3%), viviendas con un solo cuarto (9.2%), viviendas sin ningún bien (5%) y viviendas que no disponen de energía eléctrica (2.6%).

Las incidencias en otros indicadores de rezago social son:

- Viviendas que no disponen de lavadora (63.3% del total), población de 15 años y más con educación básica incompleta (63.2%), viviendas que no disponen de refrigerador (52.1%), población sin derechohabencia a servicios de salud (42.6%), población de 15 años o más analfabeta (10.5%), viviendas sin excusado/sanitario (7.2%) y población de 6 a 14 años que no asiste a la escuela (3.5%).

IV. INDICADORES DE REZAGO SOCIAL EN LOCALIDADES

TAMAÑO DE LOCALIDAD	POBLACIÓN DE 15 AÑOS Y MÁS CON EDUCACIÓN BÁSICA INCOMPLETA, 2010	TAMAÑO DE LOCALIDAD	VIVIENDAS QUE NO DISPONEN DE AGUA ENTUBADA DE LA RED PÚBLICA, 2010	
Menor a 2,500 habitantes	Villa Tejúpam de la Unión	396	Monteverde	38
	Yuyusa (Yuyuzá)	155	Yuyusa (Yuyuzá)	11
	Yodobada	140	Santa Catarina	9
	Chocani	118	Villa Tejúpam de la Unión	6
	Santa Catarina	111	Yodobada	5
	Monteverde	73	Tierra Blanca	2
	Tierra Blanca	58	Chocani	1
	Yudaba	18	Yudaba	1
	Primera Sección (Nuñu)	10	Segunda Sección (Diniyaya)	0
	Tercera Sección (Diniyaya)	5	Primera Sección (Nuñu)	0
Segunda Sección	4			
TAMAÑO DE LOCALIDAD	POBLACIÓN SIN DERECHOHABENCIA A SERVICIOS DE SALUD, 2010	TAMAÑO DE LOCALIDAD	VIVIENDAS QUE NO DISPONEN DE DRENAJE, 2010	
Menor a 2,500 habitantes	Villa Tejúpam de la Unión	361	Villa Tejúpam de la Unión	30
	Yuyusa (Yuyuzá)	149	Yodobada	27
	Santa Catarina	105	Yuyusa (Yuyuzá)	26
	Yodobada	105	Monteverde	17
	Monteverde	98	Santa Catarina	6
	Chocani	86	Chocani	5
	Tierra Blanca	78	Yudaba	5
	Yudaba	35	Tierra Blanca	1
	Primera Sección (Nuñu)	19	Segunda Sección (Diniyaya)	0
	Tercera Sección (Diniyaya)	3	Primera Sección (Nuñu)	0
Segunda Sección	2			
TAMAÑO DE LOCALIDAD	VIVIENDAS CON PISO DE TIERRA, 2010	TAMAÑO DE LOCALIDAD	VIVIENDAS QUE NO DISPONEN DE ENERGÍA ELÉCTRICA, 2010	
Menor a 2,500 habitantes	Villa Tejúpam de la Unión	35	Santa Catarina	5
	Monteverde	25	Yuyusa (Yuyuzá)	4
	Santa Catarina	19	Villa Tejúpam de la Unión	3
	Yuyusa (Yuyuzá)	16	Yodobada	1
	Yodobada	11	Yudaba	1
	Chocani	6	Primera Sección (Nuñu)	1
	Yudaba	5	Chocani	0
	Tierra Blanca	2	Tierra Blanca	0
	Primera Sección (Nuñu)	1	Monteverde	0
	Segunda Sección	0	Segunda Sección (Diniyaya)	0
Tercera Sección (Diniyaya)	0			
TAMAÑO DE LOCALIDAD	VIVIENDAS QUE NO DISPONEN DE EXCUSADO O SANITARIO, 2010			
Menor a 2,500 habitantes	Monteverde	15		
	Villa Tejúpam de la Unión	9		
	Yuyusa (Yuyuzá)	7		
	Santa Catarina	5		
	Yudaba	5		
	Chocani	2		
	Yodobada	2		
	Tierra Blanca	1		
	Segunda Sección	1		
	Tercera Sección (Diniyaya)	0		
Primera Sección (Nuñu)	0			

Nota: para cada indicador se seleccionan 15 localidades: por estrato se incluyen las cinco localidades con el mayor número de personas o viviendas, según sea el caso, que presentan el rezago que mide el indicador. Este criterio de selección se aplica siempre y cuando se tenga información de 15 o más localidades en el municipio, y cinco o más localidades en cada estrato.