



SANTA MARÍA ZOQUITLÁN, OAXACA

I. INDICADORES SOCIODEMOGRÁFICOS

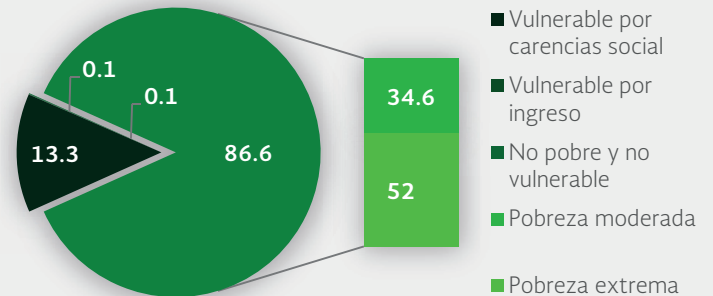
INDICADOR	SANTA MARÍA ZOQUITLÁN (MUNICIPIO)	OAXACA (ESTADO)
Población total, 2010	3,359	3,801,962
Total de hogares y viviendas particulares habitadas, 2010	969	934,471
Tamaño promedio de los hogares (personas), 2010	3.5	4
Hogares con jefatura femenina, 2010	216	240,561
Grado promedio de escolaridad de la población de 15 o más años, 2010	5.1	6.9
Total de escuelas en educación básica y media superior, 2010	20	12,979
Personal médico (personas), 2010	1	5,799
Unidades médicas, 2010	1	1,530
Número promedio de carencias para la población en situación de pobreza, 2010	3.7	3.2
Número promedio de carencias para la población en situación de pobreza extrema, 2010	4	4.0

Fuentes: Elaboración propia con información del INEGI y CONEVAL.

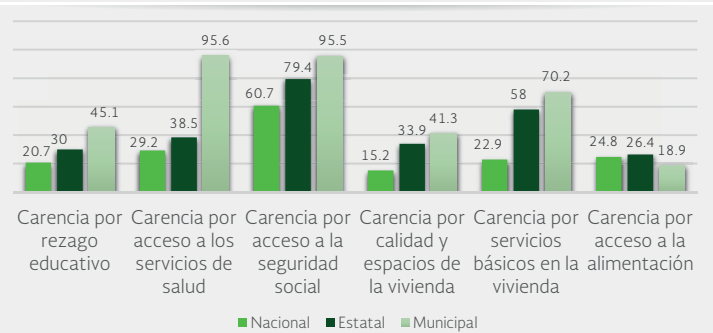
- La población total del municipio en 2010 fue de 3,359 personas, lo cual representó el 0.1% de la población en el estado.
- En el mismo año había en el municipio 969 hogares (0.1% del total de hogares en la entidad), de los cuales 216 estaban encabezados por jefas de familia (0.1% del total de la entidad).
- El tamaño promedio de los hogares en el municipio fue de 3.5 integrantes, mientras que en el estado el tamaño promedio fue de 4 integrantes.
- El grado promedio de escolaridad de la población de 15 años o más en el municipio era en 2010 de 5.1, frente al grado promedio de escolaridad de 6.9 en la entidad.
- En 2010, el municipio contaba con cinco escuelas preescolares (0.1% del total estatal), 11 primarias (0.2% del total) y tres secundarias (0.1%). Además, el municipio contaba con un bachillerato (0.2%) y ninguna escuela de formación para el trabajo.
- El municipio contaba con una unidad médica (0.1% del total de unidades médicas del estado).
- El personal médico era de una persona (0% del total de médicos en la entidad) y la razón de médicos por unidad médica era de 1, frente a la razón de 3.8 en todo el estado.

II. MEDICIÓN MULTIDIMENSIONAL DE LA POBREZA

Indicadores de pobreza y vulnerabilidad (porcentajes), 2010



Indicadores de carencia social (porcentajes), 2010



Fuente: Elaboración propia con información de CONEVAL.

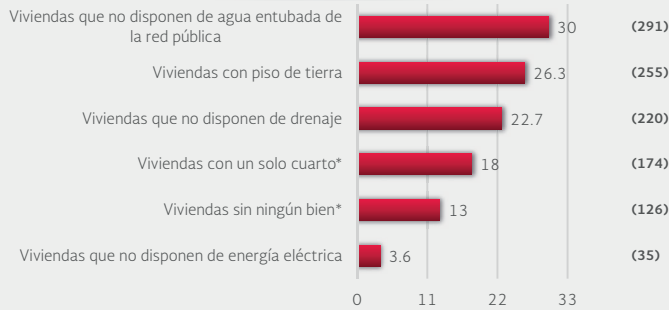
- En 2010, 2,571 individuos (86.6% del total de la población) se encontraban en pobreza, de los cuales 1,028 (34.6%) presentaban pobreza moderada y 1,543 (52%) estaban en pobreza extrema.
- En 2010, la condición de rezago educativo afectó a 45.1% de la población, lo que significa que 1,339 individuos presentaron esta carencia social.
- En el mismo año, el porcentaje de personas sin acceso a servicios de salud fue de 95.6%, equivalente a 2,837 personas.
- La carencia por acceso a la seguridad social afectó a 95.5% de la población, es decir 2,835 personas se encontraban bajo esta condición.
- El porcentaje de individuos que reportó habitar en viviendas con mala calidad de materiales y espacio insuficiente fue de 41.3% (1,227 personas).
- El porcentaje de personas que reportó habitar en viviendas sin disponibilidad de servicios básicos fue de 70.2%, lo que significa que las condiciones de vivienda no son las adecuadas para 2,084 personas.
- La incidencia de la carencia por acceso a la alimentación fue de 18.9%, es decir una población de 560 personas.



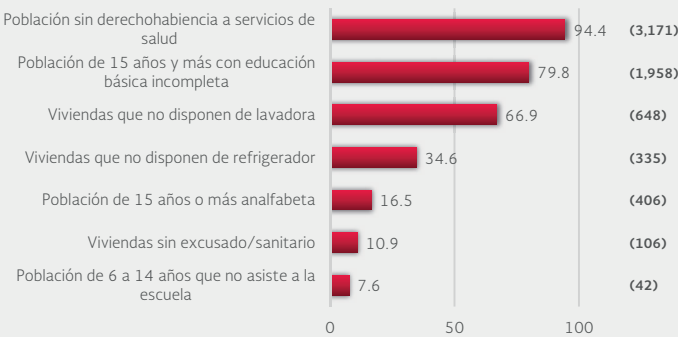
SANTA MARÍA ZOQUITLÁN, OAXACA

III. INDICADORES ASOCIADOS AL ÍNDICE DE REZAGO SOCIAL

III.1 Indicadores vinculados con la aplicación de recursos del Fondo de Aportaciones para la Infraestructura Social (FAIS), (porcentajes y número de viviendas), 2010



III.2 Otros indicadores (porcentajes, número de viviendas y personas), 2010



Fuente: Elaboración propia con información del CONEVAL y del INEGI
*Indicadores no utilizados directamente en la construcción del índice de rezago social.
Nota: entre paréntesis se incluye el número de personas o viviendas con rezago para cada indicador.

Las incidencias de los rubros de infraestructura social a los que se destinarán los recursos del FAIS son:

- Viviendas que no disponen de agua entubada de la red pública (30% del total), viviendas con piso de tierra (26.3%), viviendas que no disponen de drenaje (22.7%), viviendas con un solo cuarto (18%), viviendas sin ningún bien (13%) y viviendas que no disponen de energía eléctrica (3.6%).

Las incidencias en otros indicadores de rezago social son:

- Población sin derechohabencia a servicios de salud (94.4% del total), población de 15 años y más con educación básica incompleta (79.8%), viviendas que no disponen de lavadora (66.9%), viviendas que no disponen de refrigerador (34.6%), población de 15 años o más analfabeta (16.5%), viviendas sin excusado/sanitario (10.9%) y población de 6 a 14 años que no asiste a la escuela (7.6%).

IV. INDICADORES DE REZAGO SOCIAL EN LOCALIDADES

TAMAÑO DE LOCALIDAD	POBLACIÓN DE 15 AÑOS Y MÁS CON EDUCACIÓN BÁSICA INCOMPLETA, 2010	TAMAÑO DE LOCALIDAD	VIVIENDAS QUE NO DISPONEN DE AGUA ENTUBADA DE LA RED PÚBLICA, 2010		
Menor a 2,500 habitantes	Santa María Zoquitlán	959	Candelaria Yegolé	59	
	Río Seco	261	El Potrero	50	
	El Potrero	135	Río Seco	48	
	Candelaria Yegolé	119	Cañada Guichá	23	
	Las Casas	80	Taquiche	23	
	Cañada Guichá	70	Buena Vista	15	
	Taquiche	60	Menor a 2,500 habitantes	Agua del Guaje	12
	Agua del Guaje	50	Eoragúa	11	
	Buena Vista	43	El Jabalí	7	
	Eoragúa	30	El Río Cabrito	6	
	Pino Suárez (Mano de León)	26	Piedras Negras	6	
	La Chiviguu	26	La Shishiga	4	
	El Jabalí	15	Santa María Zoquitlán	3	
	El Río Cabrito	15	Las Casas	3	
	Piedras Negras	15	El Gavilán	3	
TAMAÑO DE LOCALIDAD	POBLACIÓN SIN DERECHOHABENCIA A SERVICIOS DE SALUD, 2010	TAMAÑO DE LOCALIDAD	VIVIENDAS QUE NO DISPONEN DE DRENAJE, 2010		
Menor a 2,500 habitantes	Santa María Zoquitlán	1,563	Santa María Zoquitlán	49	
	Río Seco	477	Río Seco	46	
	El Potrero	240	Candelaria Yegolé	25	
	Candelaria Yegolé	176	El Potrero	19	
	Las Casas	136	Las Casas	15	
	Cañada Guichá	108	Buena Vista	14	
	Agua del Guaje	80	Menor a 2,500 habitantes	Pino Suárez (Mano de León)	8
	Taquiche	69	El Río Cabrito	6	
	Eoragúa	53	El Jabalí	5	
	Buena Vista	50	Taquiche	5	
	La Chiviguu	41	La Chiviguu	4	
	Pino Suárez (Mano de León)	39	Agua del Guaje	3	
	El Río Cabrito	23	Piedras Negras	3	
	Piedras Negras	20	El Duraznillo	2	
	El Jabalí	18	El Gavilán	2	
TAMAÑO DE LOCALIDAD	VIVIENDAS CON PISO DE TIERRA, 2010	TAMAÑO DE LOCALIDAD	VIVIENDAS QUE NO DISPONEN DE ENERGÍA ELÉCTRICA, 2010		
Menor a 2,500 habitantes	Santa María Zoquitlán	104	Santa María Zoquitlán	9	
	Río Seco	38	La Chiviguu	6	
	Candelaria Yegolé	14	Candelaria Yegolé	5	
	El Potrero	14	El Macahuite	3	
	Agua del Guaje	11	Río Seco	2	
	Buena Vista	9	El Jabalí	2	
	Las Casas	9	El Potrero	2	
	La Chiviguu	8	Menor a 2,500 habitantes	Pino Suárez (Mano de León)	1
	Eoragúa	7	Eoragúa	1	
	Pino Suárez (Mano de León)	6	Agua del Guaje	0	
	Cañada Guichá	4	Buena Vista	0	
	El Río Cabrito	4	Cañada Guichá	0	
	Taquiche	4	Las Casas	0	
	El Jabalí	3	El Duraznillo	0	
	Piedras Negras	3	El Gavilán	0	
TAMAÑO DE LOCALIDAD	VIVIENDAS QUE NO DISPONEN DE EXCUSADO O SANITARIO, 2010				
Menor a 2,500 habitantes	Santa María Zoquitlán	25			
	Río Seco	14			
	Candelaria Yegolé	11			
	Pino Suárez (Mano de León)	7			
	El Río Cabrito	6			
	El Potrero	6			
	Piedras Negras	5			
	La Chiviguu	4			
	Buena Vista	3			
	El Jabalí	3			
	Taquiche	3			
	Agua del Guaje	2			
	El Duraznillo	2			
	Eoragúa	2			
	El Macahuite	2			

Nota: para cada indicador se seleccionan 15 localidades: por estrato se incluyen las cinco localidades con el mayor número de personas o viviendas, según sea el caso, que presentan el rezago que mide el indicador. Este criterio de selección se aplica siempre y cuando se tenga información de 15 o más localidades en el municipio, y cinco o más localidades en cada estrato.