



SANTA MARÍA YOLOTEPEC, OAXACA

I. INDICADORES SOCIODEMOGRÁFICOS

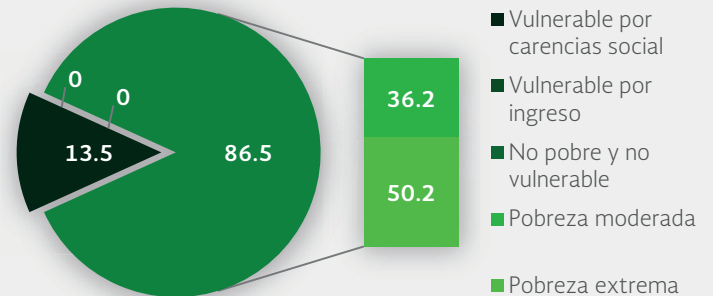
| INDICADOR | SANTA MARÍA YOLOTEPEC (MUNICIPIO) | OAXACA (ESTADO) |
|--|-----------------------------------|-----------------|
| Población total, 2010 | 461 | 3,801,962 |
| Total de hogares y viviendas particulares habitadas, 2010 | 117 | 934,471 |
| Tamaño promedio de los hogares (personas), 2010 | 3.9 | 4 |
| Hogares con jefatura femenina, 2010 | 27 | 240,561 |
| Grado promedio de escolaridad de la población de 15 o más años, 2010 | 6.2 | 6.9 |
| Total de escuelas en educación básica y media superior, 2010 | 6 | 12,979 |
| Personal médico (personas), 2010 | 1 | 5,799 |
| Unidades médicas, 2010 | 1 | 1,530 |
| Número promedio de carencias para la población en situación de pobreza, 2010 | 3.9 | 3.2 |
| Número promedio de carencias para la población en situación de pobreza extrema, 2010 | 4.2 | 4.0 |

Fuentes: Elaboración propia con información del INEGI y CONEVAL.

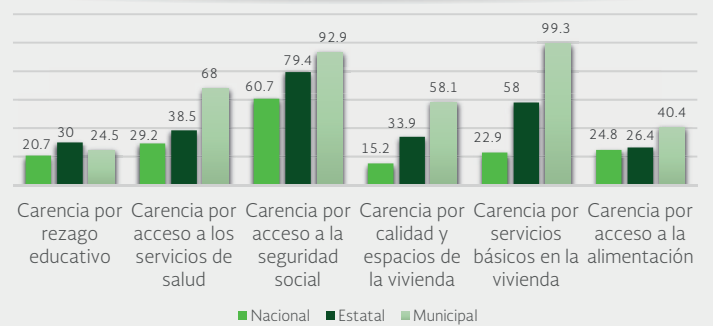
- La población total del municipio en 2010 fue de 461 personas, lo cual representó el 0% de la población en el estado.
- En el mismo año había en el municipio 117 hogares (0% del total de hogares en la entidad), de los cuales 27 estaban encabezados por jefas de familia (0% del total de la entidad).
- El tamaño promedio de los hogares en el municipio fue de 3.9 integrantes, mientras que en el estado el tamaño promedio fue de 4 integrantes.
- El grado promedio de escolaridad de la población de 15 años o más en el municipio era en 2010 de 6.2, frente al grado promedio de escolaridad de 6.9 en la entidad.
- En 2010, el municipio contaba con dos escuelas preescolares (0% del total estatal), dos primarias (0% del total) y dos secundarias (0.1%). Además, el municipio no contaba con ningún bachillerato y ninguna escuela de formación para el trabajo. El municipio también contaba con una primaria indígena (0.1%).
- El municipio contaba con una unidad médica (0.1% del total de unidades médicas del estado).
- El personal médico era de una persona (0% del total de médicos en la entidad) y la razón de médicos por unidad médica era de 1, frente a la razón de 3.8 en todo el estado.

II. MEDICIÓN MULTIDIMENSIONAL DE LA POBREZA

Indicadores de pobreza y vulnerabilidad (porcentajes), 2010



Indicadores de carencia social (porcentajes), 2010



Fuente: Elaboración propia con información de CONEVAL.

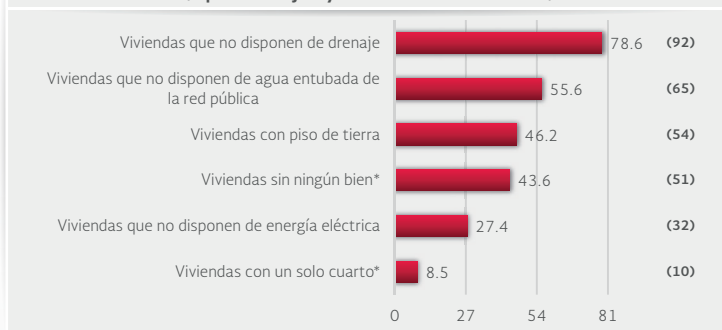
- En 2010, 434 individuos (86.5% del total de la población) se encontraban en pobreza, de los cuales 182 (36.2%) presentaban pobreza moderada y 252 (50.2%) estaban en pobreza extrema.
- En 2010, la condición de rezago educativo afectó a 24.5% de la población, lo que significa que 123 individuos presentaron esta carencia social.
- En el mismo año, el porcentaje de personas sin acceso a servicios de salud fue de 68%, equivalente a 341 personas.
- La carencia por acceso a la seguridad social afectó a 92.9% de la población, es decir 467 personas se encontraban bajo esta condición.
- El porcentaje de individuos que reportó habitar en viviendas con mala calidad de materiales y espacio insuficiente fue de 58.1% (292 personas).
- El porcentaje de personas que reportó habitar en viviendas sin disponibilidad de servicios básicos fue de 99.3%, lo que significa que las condiciones de vivienda no son las adecuadas para 498 personas.
- La incidencia de la carencia por acceso a la alimentación fue de 40.4%, es decir una población de 203 personas.



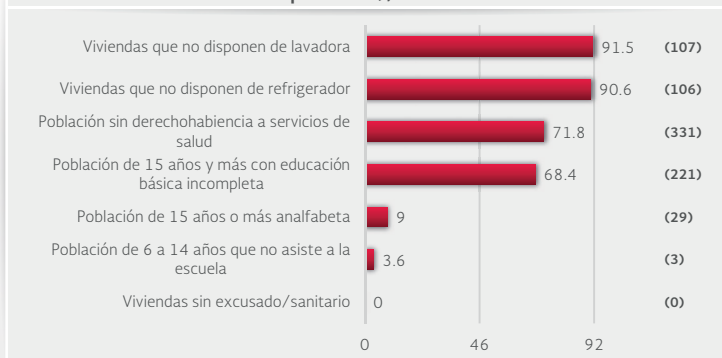
SANTA MARÍA YOLOTEPEC, OAXACA

III. INDICADORES ASOCIADOS AL ÍNDICE DE REZAGO SOCIAL

III.1 Indicadores vinculados con la aplicación de recursos del Fondo de Aportaciones para la Infraestructura Social (FAIS), (porcentajes y número de viviendas), 2010



III.2 Otros indicadores (porcentajes, número de viviendas y personas), 2010



Fuente: Elaboración propia con información del CONEVAL y del INEGI
*Indicadores no utilizados directamente en la construcción del índice de rezago social.
Nota: entre paréntesis se incluye el número de personas o viviendas con rezago para cada indicador.

Las incidencias de los rubros de infraestructura social a los que se destinarán los recursos del FAIS son:

- Viviendas que no disponen de drenaje (78.6% del total), viviendas que no disponen de agua entubada de la red pública (55.6%), viviendas con piso de tierra (46.2%), viviendas sin ningún bien (43.6%), viviendas que no disponen de energía eléctrica (27.4%) y viviendas con un solo cuarto (8.5%).

Las incidencias en otros indicadores de rezago social son:

- Viviendas que no disponen de lavadora (91.5% del total), viviendas que no disponen de refrigerador (90.6%), población sin derechohabiencia a servicios de salud (71.8%), población de 15 años y más con educación básica incompleta (68.4%), población de 15 años o más analfabeta (9%), población de 6 a 14 años que no asiste a la escuela (3.6%) y viviendas sin excusado/sanitario (0%).

IV. INDICADORES DE REZAGO SOCIAL EN LOCALIDADES

| TAMAÑO DE LOCALIDAD | POBLACIÓN DE 15 AÑOS Y MÁS CON EDUCACIÓN BÁSICA INCOMPLETA, 2010 |
|--------------------------|--|
| | Santa María Yolotepec 134 |
| Menor a 2,500 habitantes | Cerro Negro 53 |
| | San José del Río Colorado 21 |
| | Snaño 9 |
| TAMAÑO DE LOCALIDAD | POBLACIÓN SIN DERECHOHABIENCIA A SERVICIOS DE SALUD, 2010 |
| | Santa María Yolotepec 177 |
| Menor a 2,500 habitantes | Cerro Negro 103 |
| | San José del Río Colorado 28 |
| | Snaño 12 |
| TAMAÑO DE LOCALIDAD | VIVIENDAS CON PISO DE TIERRA, 2010 |
| | Santa María Yolotepec 28 |
| Menor a 2,500 habitantes | Cerro Negro 17 |
| | San José del Río Colorado 5 |
| | Snaño 2 |
| TAMAÑO DE LOCALIDAD | VIVIENDAS QUE NO DISPONEN DE EXCUSADO O SANITARIO, 2010 |
| | Santa María Yolotepec 0 |
| Menor a 2,500 habitantes | Cerro Negro 0 |
| | San José del Río Colorado 0 |
| | Snaño 0 |
| TAMAÑO DE LOCALIDAD | VIVIENDAS QUE NO DISPONEN DE AGUA ENTUBADA DE LA RED PÚBLICA, 2010 |
| | Santa María Yolotepec 28 |
| Menor a 2,500 habitantes | Cerro Negro 22 |
| | San José del Río Colorado 8 |
| | Snaño 5 |
| TAMAÑO DE LOCALIDAD | VIVIENDAS QUE NO DISPONEN DE DRENAJE, 2010 |
| | Santa María Yolotepec 52 |
| Menor a 2,500 habitantes | Cerro Negro 22 |
| | San José del Río Colorado 11 |
| | Snaño 5 |
| TAMAÑO DE LOCALIDAD | VIVIENDAS QUE NO DISPONEN DE ENERGÍA ELÉCTRICA, 2010 |
| | Cerro Negro 19 |
| Menor a 2,500 habitantes | Santa María Yolotepec 6 |
| | Snaño 3 |
| | San José del Río Colorado 2 |

Nota: para cada indicador se seleccionan 15 localidades: por estrato se incluyen las cinco localidades con el mayor número de personas o viviendas, según sea el caso, que presentan el rezago que mide el indicador. Este criterio de selección se aplica siempre y cuando se tenga información de 15 o más localidades en el municipio, y cinco o más localidades en cada estrato.