



## SANTA MARÍA JALAPA DEL MARQUÉS, OAXACA

### I. INDICADORES SOCIODEMOGRÁFICOS

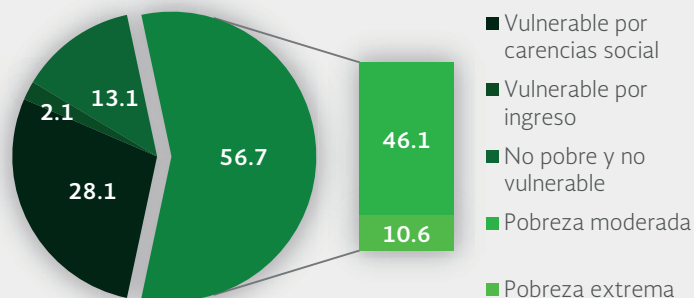
INDICADOR	SANTA MARÍA JALAPA DEL MARQUÉS	OAXACA (ESTADO)
Población total, 2010	11,888	3,801,962
Total de hogares y viviendas particulares habitadas, 2010	3,206	934,471
Tamaño promedio de los hogares (personas), 2010	3.7	4
Hogares con jefatura femenina, 2010	909	240,561
Grado promedio de escolaridad de la población de 15 o más años, 2010	7.5	6.9
Total de escuelas en educación básica y media superior, 2010	36	12,979
Personal médico (personas), 2010	8	5,799
Unidades médicas, 2010	2	1,530
Número promedio de carencias para la población en situación de pobreza, 2010	2.6	3.2
Número promedio de carencias para la población en situación de pobreza extrema, 2010	4	4.0

Fuentes: Elaboración propia con información del INEGI y CONEVAL.

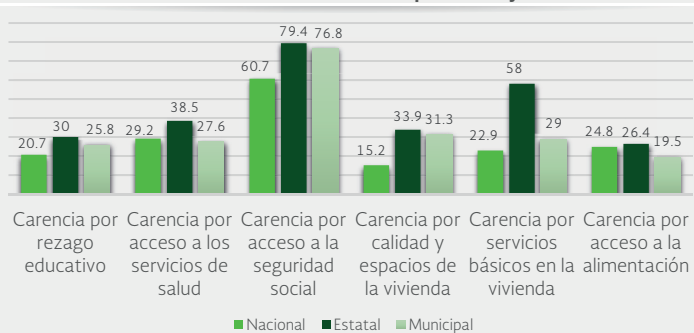
- La población total del municipio en 2010 fue de 11,888 personas, lo cual representó el 0.3% de la población en el estado.
- En el mismo año había en el municipio 3,206 hogares (0.3% del total de hogares en la entidad), de los cuales 909 estaban encabezados por jefas de familia (0.4% del total de la entidad).
- El tamaño promedio de los hogares en el municipio fue de 3.7 integrantes, mientras que en el estado el tamaño promedio fue de 4 integrantes.
- El grado promedio de escolaridad de la población de 15 años o más en el municipio era en 2010 de 7.5, frente al grado promedio de escolaridad de 6.9 en la entidad.
- En 2010, el municipio contaba con 12 escuelas preescolares (0.3% del total estatal), 16 primarias (0.3% del total) y siete secundarias (0.3%). Además, el municipio contaba con un bachillerato (0.2%) y ninguna escuela de formación para el trabajo. El municipio también contaba con una primaria indígena (0.1%).
- Las unidades médicas en el municipio eran dos (0.1% del total de unidades médicas del estado).
- El personal médico era de ocho personas (0.1% del total de médicos en la entidad) y la razón de médicos por unidad médica era de 4, frente a la razón de 3.8 en todo el estado.

### II. MEDICIÓN MULTIDIMENSIONAL DE LA POBREZA

Indicadores de pobreza y vulnerabilidad (porcentajes), 2010



Indicadores de carencia social (porcentajes), 2010



Fuente: Elaboración propia con información de CONEVAL.

- En 2010, 6,209 individuos (56.7% del total de la población) se encontraban en pobreza, de los cuales 5,048 (46.1%) presentaban pobreza moderada y 1,162 (10.6%) estaban en pobreza extrema.
- En 2010, la condición de rezago educativo afectó a 25.8% de la población, lo que significa que 2,831 individuos presentaron esta carencia social.
- En el mismo año, el porcentaje de personas sin acceso a servicios de salud fue de 27.6%, equivalente a 3,027 personas.
- La carencia por acceso a la seguridad social afectó a 76.8% de la población, es decir 8,415 personas se encontraban bajo esta condición.
- El porcentaje de individuos que reportó habitar en viviendas con mala calidad de materiales y espacio insuficiente fue de 31.3% (3,433 personas).
- El porcentaje de personas que reportó habitar en viviendas sin disponibilidad de servicios básicos fue de 29%, lo que significa que las condiciones de vivienda no son las adecuadas para 3,173 personas.
- La incidencia de la carencia por acceso a la alimentación fue de 19.5%, es decir una población de 2,131 personas.



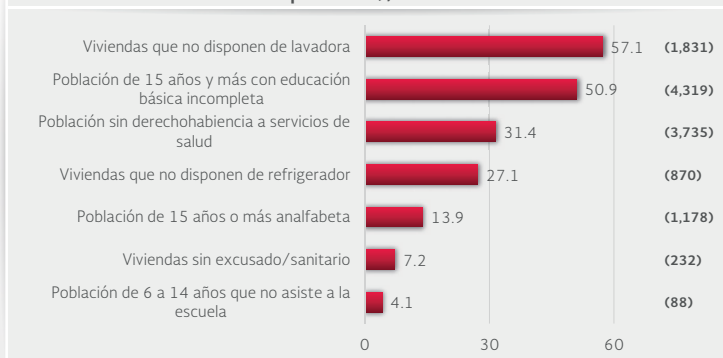
## SANTA MARÍA JALAPA DEL MARQUÉS, OAXACA

### III. INDICADORES ASOCIADOS AL ÍNDICE DE REZAGO SOCIAL

**III. 1 Indicadores vinculados con la aplicación de recursos del Fondo de Aportaciones para la Infraestructura Social (FAIS), (porcentajes y número de viviendas), 2010**



**III.2 Otros indicadores (porcentajes, número de viviendas y personas), 2010**



Fuente: Elaboración propia con información del CONEVAL y del INEGI  
\*Indicadores no utilizados directamente en la construcción del índice de rezago social.

Nota: entre paréntesis se incluye el número de personas o viviendas con rezago para cada indicador.

Las incidencias de los rubros de infraestructura social a los que se destinarán los recursos del FAIS son:

- Viviendas con piso de tierra (17% del total), viviendas con un solo cuarto (13.7%), viviendas sin ningún bien (8.2%), viviendas que no disponen de agua entubada de la red pública (8%), viviendas que no disponen de drenaje (6.5%) y viviendas que no disponen de energía eléctrica (6.2%).

Las incidencias en otros indicadores de rezago social son:

- Viviendas que no disponen de lavadora (57.1% del total), población de 15 años y más con educación básica incompleta (50.9%), población sin derechohabiencia a servicios de salud (31.4%), viviendas que no disponen de refrigerador (27.1%), población de 15 años o más analfabeta (13.9%), viviendas sin excusado/sanitario (7.2%) y población de 6 a 14 años que no asiste a la escuela (4.1%).

### IV. INDICADORES DE REZAGO SOCIAL EN LOCALIDADES

TAMAÑO DE LOCALIDAD	POBLACIÓN DE 15 AÑOS Y MÁS CON EDUCACIÓN BÁSICA INCOMPLETA, 2010	TAMAÑO DE LOCALIDAD	VIVIENDAS QUE NO DISPONEN DE AGUA ENTUBADA DE LA RED PÚBLICA, 2010
Menor a 2,500 habitantes	San Cristóbal 341 Llano Grande 220 Llano Vería 162 Magdalena 78 Guelavence 77 Guichiquero 77 Pochotillo 77 Colonia Presidente 77 Juárez 77 Guadalupe Victoria 61 Benito Juárez Chica 37 El Arenal 36 El Reparo 36 Peña San Juan 36 Cerro del Chivo 20 Loma Bonita 12	Menor a 2,500 habitantes	San Cristóbal 21 El Arenal 20 Llano Grande 18 Guichiquero 6 El Reparo 6 Guadalupe Victoria 5 Llano Vería 5 Pochotillo 5 Colonia Presidente 4 Juárez 4 Benito Juárez Chica 4 Loma Bonita 4 Arroyo las Truchas 3 Cerro del Chivo 2 Vishiñadu (El Palenque) 2
Entre 2,500 y 14,999 habitantes	Santa María Jalapa del Marqués 3,004	Entre 2,500 y 14,999 habitantes	Santa María Jalapa del Marqués 141
TAMAÑO DE LOCALIDAD	POBLACIÓN SIN DERECHOHABIENCIA A SERVICIOS DE SALUD, 2010	TAMAÑO DE LOCALIDAD	VIVIENDAS QUE NO DISPONEN DE DRENAJE, 2010
Menor a 2,500 habitantes	San Cristóbal 255 Llano Grande 186 Llano Vería 126 Magdalena 90 Guelavence 90 Guadalupe Victoria 75 Colonia Presidente 53 Juárez 51 Pochotillo 51 Guichiquero 45 Peña San Juan 42 El Reparo 30 Benito Juárez Chica 30 El Arenal 28 Santa Elena de la Cruz 18 Arroyo las Truchas 13	Menor a 2,500 habitantes	San Cristóbal 25 Llano Grande 19 El Arenal 16 Magdalena 15 Guelavence 15 Benito Juárez Chica 15 Colonia Presidente 12 Juárez 10 El Reparo 10 Guadalupe Victoria 8 Llano Vería 8 Pochotillo 6 Guichiquero 5 Loma Bonita 4 Arroyo las Truchas 3 Cerro del Chivo 2
Entre 2,500 y 14,999 habitantes	Santa María Jalapa del Marqués 2,656	Entre 2,500 y 14,999 habitantes	Santa María Jalapa del Marqués 53
TAMAÑO DE LOCALIDAD	VIVIENDAS CON PISO DE TIERRA, 2010	TAMAÑO DE LOCALIDAD	VIVIENDAS QUE NO DISPONEN DE ENERGÍA ELÉCTRICA, 2010
Menor a 2,500 habitantes	San Cristóbal 101 Llano Vería 25 Llano Grande 22 Guichiquero 19 Colonia Presidente 17 Juárez 17 El Reparo 16 Benito Juárez Chica 15 El Arenal 14 Guadalupe Victoria 10 Peña San Juan 8 Magdalena 6 Guelavence 6 Loma Bonita 6 Pochotillo 5 Cerro del Marqués 3	Menor a 2,500 habitantes	El Arenal 18 San Cristóbal 16 Llano Grande 13 Llano Vería 7 Benito Juárez Chica 6 Loma Bonita 6 Cerro del Marqués 5 Guichiquero 3 El Reparo 3 Vishiñadu (El Palenque) 3 Pochotillo 3 Peña San Juan 3 Arroyo las Truchas 3 Guadalupe Victoria 2
Entre 2,500 y 14,999 habitantes	Santa María Jalapa del Marqués 269	Entre 2,500 y 14,999 habitantes	Santa María Jalapa del Marqués 99
TAMAÑO DE LOCALIDAD	VIVIENDAS QUE NO DISPONEN DE EXCUSADO O SANITARIO, 2010		
Menor a 2,500 habitantes	San Cristóbal 27 El Arenal 16 Magdalena 15 Guelavence 15 Benito Juárez Chica 15 Llano Grande 14 Colonia Presidente 12 Juárez 9 Llano Vería 9 El Reparo 9 Guadalupe Victoria 7 Peña San Juan 6 Guichiquero 5 Pochotillo 4 Cerro del Chivo 3 Arroyo las Truchas 3		
Entre 2,500 y 14,999 habitantes	Santa María Jalapa del Marqués 78		

Nota: para cada indicador se seleccionan 15 localidades; por estrato se incluyen las cinco localidades con el mayor número de personas o viviendas, según sea el caso, que presentan el rezago que mide el indicador. Este criterio de selección se aplica siempre y cuando se tenga información de 15 o más localidades en el municipio, y cinco o más localidades en cada estrato.