



VILLA DE CHILAPA DE DÍAZ, OAXACA

I. INDICADORES SOCIODEMOGRÁFICOS

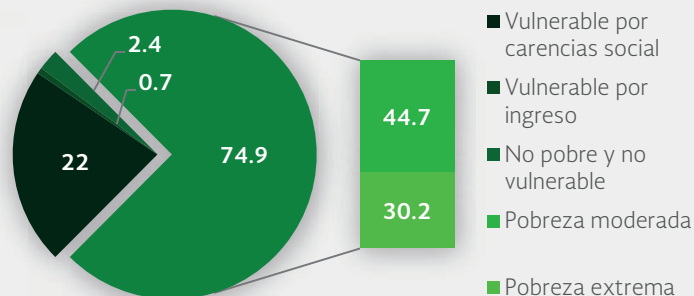
INDICADOR	VILLA DE CHILAPA DE DÍAZ (MUNICIPIO)	OAXACA (ESTADO)
Población total, 2010	1,932	3,801,962
Total de hogares y viviendas particulares habitadas, 2010	570	934,471
Tamaño promedio de los hogares (personas), 2010	3.4	4
Hogares con jefatura femenina, 2010	209	240,561
Grado promedio de escolaridad de la población de 15 o más años, 2010	5.5	6.9
Total de escuelas en educación básica y media superior, 2010	7	12,979
Personal médico (personas), 2010	5	5,799
Unidades médicas, 2010	1	1,530
Número promedio de carencias para la población en situación de pobreza, 2010	3.1	3.2
Número promedio de carencias para la población en situación de pobreza extrema, 2010	3.9	4.0

Fuentes: Elaboración propia con información del INEGI y CONEVAL.

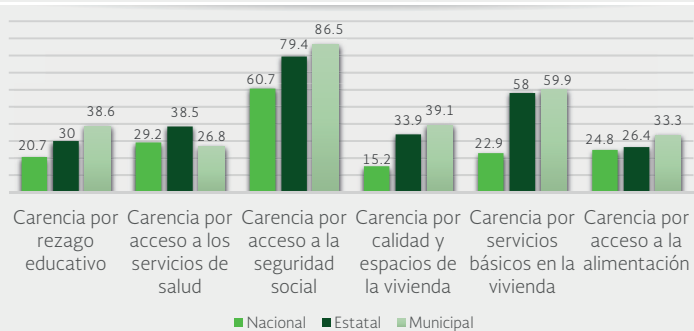
- La población total del municipio en 2010 fue de 1,932 personas, lo cual representó el 0.1% de la población en el estado.
- En el mismo año había en el municipio 570 hogares (0.1% del total de hogares en la entidad), de los cuales 209 estaban encabezados por jefas de familia (0.1% del total de la entidad).
- El tamaño promedio de los hogares en el municipio fue de 3.4 integrantes, mientras que en el estado el tamaño promedio fue de 4 integrantes.
- El grado promedio de escolaridad de la población de 15 años o más en el municipio era en 2010 de 5.5, frente al grado promedio de escolaridad de 6.9 en la entidad.
- En 2010, el municipio contaba con dos escuelas preescolares (0% del total estatal), tres primarias (0.1% del total) y una secundaria (0%). Además, el municipio contaba con un bachillerato (0.2%) y ninguna escuela de formación para el trabajo.
- El municipio contaba con una unidad médica (0.1% del total de unidades médicas del estado).
- El personal médico era de cinco personas (0.1% del total de médicos en la entidad) y la razón de médicos por unidad médica era de 5, frente a la razón de 3.8 en todo el estado.

II. MEDICIÓN MULTIDIMENSIONAL DE LA POBREZA

Indicadores de pobreza y vulnerabilidad (porcentajes), 2010



Indicadores de carencia social (porcentajes), 2010



Fuente: Elaboración propia con información de CONEVAL.

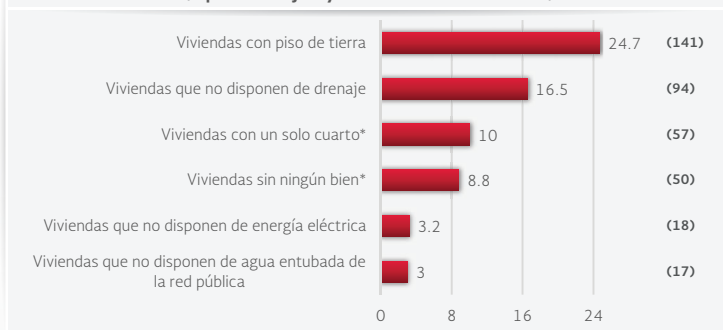
- En 2010, 1,196 individuos (74.9% del total de la población) se encontraban en pobreza, de los cuales 713 (44.7%) presentaban pobreza moderada y 483 (30.2%) estaban en pobreza extrema.
- En 2010, la condición de rezago educativo afectó a 38.6% de la población, lo que significa que 616 individuos presentaron esta carencia social.
- En el mismo año, el porcentaje de personas sin acceso a servicios de salud fue de 26.8%, equivalente a 428 personas.
- La carencia por acceso a la seguridad social afectó a 86.5% de la población, es decir 1,381 personas se encontraban bajo esta condición.
- El porcentaje de individuos que reportó habitar en viviendas con mala calidad de materiales y espacio insuficiente fue de 39.1% (625 personas).
- El porcentaje de personas que reportó habitar en viviendas sin disponibilidad de servicios básicos fue de 59.9%, lo que significa que las condiciones de vivienda no son las adecuadas para 956 personas.
- La incidencia de la carencia por acceso a la alimentación fue de 33.3%, es decir una población de 531 personas.



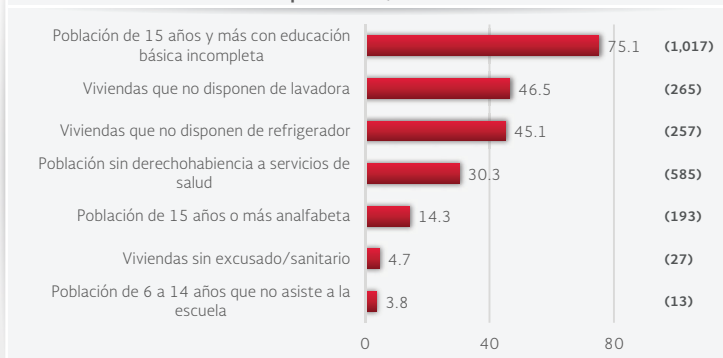
VILLA DE CHILAPA DE DÍAZ, OAXACA

III. INDICADORES ASOCIADOS AL ÍNDICE DE REZAGO SOCIAL

III.1 Indicadores vinculados con la aplicación de recursos del Fondo de Aportaciones para la Infraestructura Social (FAIS), (porcentajes y número de viviendas), 2010



III.2 Otros indicadores (porcentajes, número de viviendas y personas), 2010



Fuente: Elaboración propia con información del CONEVAL y del INEGI
*Indicadores no utilizados directamente en la construcción del índice de rezago social.
Nota: entre paréntesis se incluye el número de personas o viviendas con rezago para cada indicador.

Las incidencias de los rubros de infraestructura social a los que se destinarán los recursos del FAIS son:

- Viviendas con piso de tierra (24.7% del total), viviendas que no disponen de drenaje (16.5%), viviendas con un solo cuarto (10%), viviendas sin ningún bien (8.8%), viviendas que no disponen de energía eléctrica (3.2%) y viviendas que no disponen de agua entubada de la red pública (3%).

Las incidencias en otros indicadores de rezago social son:

- Población de 15 años y más con educación básica incompleta (75.1% del total), viviendas que no disponen de lavadora (46.5%), viviendas que no disponen de refrigerador (45.1%), población sin derechohabiencia a servicios de salud (30.3%), población de 15 años o más analfabeta (14.3%), viviendas sin excusado/sanitario (4.7%) y población de 6 a 14 años que no asiste a la escuela (3.8%).

IV. INDICADORES DE REZAGO SOCIAL EN LOCALIDADES

TAMAÑO DE LOCALIDAD	POBLACIÓN DE 15 AÑOS Y MÁS CON EDUCACIÓN BÁSICA INCOMPLETA, 2010	TAMAÑO DE LOCALIDAD	VIVIENDAS QUE NO DISPONEN DE AGUA ENTUBADA DE LA RED PÚBLICA, 2010
	Villa de Chilapa de Díaz		Villa de Chilapa de Díaz
	669		7
Menor a 2,500 habitantes	Santo Domingo	176	Barrio de Jesús
	San Marcos Monte de León	96	San Marcos Monte de León
	Barrio San Francisco	31	2
	Barrio de Jesús	20	Barrio San Francisco
	Magdalena	17	1
	Cañadaltepec		Magdalena
			0
			Santo Domingo
			0
TAMAÑO DE LOCALIDAD	POBLACIÓN SIN DERECHOHABIENCIA A SERVICIOS DE SALUD, 2010	TAMAÑO DE LOCALIDAD	VIVIENDAS QUE NO DISPONEN DE DRENAJE, 2010
	Villa de Chilapa de Díaz		San Marcos Monte de León
	448		40
Menor a 2,500 habitantes	Santo Domingo	62	Santo Domingo
	San Marcos Monte de León	31	Villa de Chilapa de Díaz
	Barrio San Francisco	20	18
	Barrio de Jesús	18	Barrio San Francisco
	Magdalena	0	7
	Cañadaltepec		Barrio de Jesús
			4
			Magdalena
			0
			Cañadaltepec
			0
TAMAÑO DE LOCALIDAD	VIVIENDAS CON PISO DE TIERRA, 2010	TAMAÑO DE LOCALIDAD	VIVIENDAS QUE NO DISPONEN DE ENERGÍA ELÉCTRICA, 2010
	Santo Domingo		Villa de Chilapa de Díaz
	54		5
Menor a 2,500 habitantes	Villa de Chilapa de Díaz	46	San Marcos Monte de León
	San Marcos Monte de León	18	3
	Barrio San Francisco	10	Barrio San Francisco
	Magdalena	5	3
	Cañadaltepec	5	Santo Domingo
	Barrio de Jesús	5	2
			Barrio de Jesús
			2
			Magdalena
			0
			Cañadaltepec
			0
TAMAÑO DE LOCALIDAD	VIVIENDAS QUE NO DISPONEN DE EXCUSADO O SANITARIO, 2010		
	Villa de Chilapa de Díaz		8
Menor a 2,500 habitantes	Santo Domingo		8
	Barrio San Francisco		6
	San Marcos Monte de León		2
	Magdalena		0
	Cañadaltepec		0
	Barrio de Jesús		0

Nota: para cada indicador se seleccionan 15 localidades: por estrato se incluyen las cinco localidades con el mayor número de personas o viviendas, según sea el caso, que presentan el rezago que mide el indicador. Este criterio de selección se aplica siempre y cuando se tenga información de 15 o más localidades en el municipio, y cinco o más localidades en cada estrato.