



## SANTA CRUZ ZENZONTEPEC, OAXACA

### I. INDICADORES SOCIODEMOGRÁFICOS

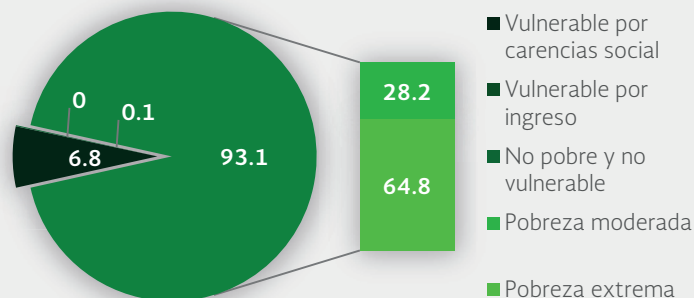
INDICADOR	SANTA CRUZ ZENZONTEPEC (MUNICIPIO)	OAXACA (ESTADO)
Población total, 2010	17,897	3,801,962
Total de hogares y viviendas particulares habitadas, 2010	3,586	934,471
Tamaño promedio de los hogares (personas), 2010	5	4
Hogares con jefatura femenina, 2010	611	240,561
Grado promedio de escolaridad de la población de 15 o más años, 2010	4.3	6.9
Total de escuelas en educación básica y media superior, 2010	111	12,979
Personal médico (personas), 2010	13	5,799
Unidades médicas, 2010	10	1,530
Número promedio de carencias para la población en situación de pobreza, 2010	3.6	3.2
Número promedio de carencias para la población en situación de pobreza extrema, 2010	3.8	4.0

Fuentes: Elaboración propia con información del INEGI y CONEVAL.

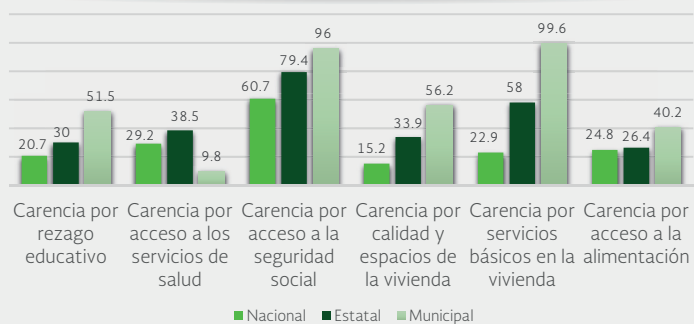
- La población total del municipio en 2010 fue de 17,897 personas, lo cual representó el 0.5% de la población en el estado.
- En el mismo año había en el municipio 3,586 hogares (0.4% del total de hogares en la entidad), de los cuales 611 estaban encabezados por jefas de familia (0.3% del total de la entidad).
- El tamaño promedio de los hogares en el municipio fue de 5 integrantes, mientras que en el estado el tamaño promedio fue de 4 integrantes.
- El grado promedio de escolaridad de la población de 15 años o más en el municipio era en 2010 de 4.3, frente al grado promedio de escolaridad de 6.9 en la entidad.
- En 2010, el municipio contaba con 43 escuelas preescolares (1% del total estatal), 48 primarias (0.9% del total) y 19 secundarias (0.9%). Además, el municipio contaba con un bachillerato (0.2%) y ninguna escuela de formación para el trabajo. El municipio también contaba con 35 primarias indígenas (2%).
- Las unidades médicas en el municipio eran diez (0.7% del total de unidades médicas del estado).
- El personal médico era de 13 personas (0.2% del total de médicos en la entidad) y la razón de médicos por unidad médica era de 1.3, frente a la razón de 3.8 en todo el estado.

### II. MEDICIÓN MULTIDIMENSIONAL DE LA POBREZA

#### Indicadores de pobreza y vulnerabilidad (porcentajes), 2010



#### Indicadores de carencia social (porcentajes), 2010



Fuente: Elaboración propia con información de CONEVAL.

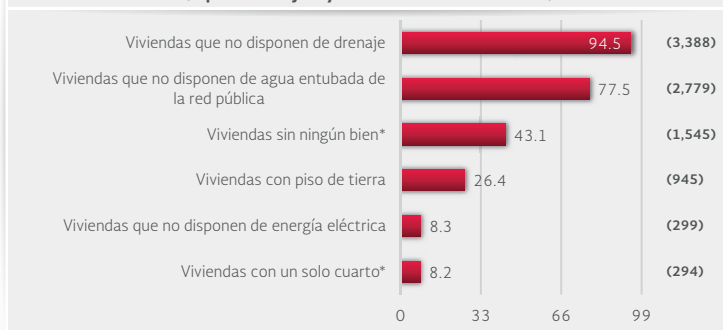
- En 2010, 17,752 individuos (93.1% del total de la población) se encontraban en pobreza, de los cuales 5,389 (28.2%) presentaban pobreza moderada y 12,363 (64.8%) estaban en pobreza extrema.
- En 2010, la condición de rezago educativo afectó a 51.5% de la población, lo que significa que 9,830 individuos presentaron esta carencia social.
- En el mismo año, el porcentaje de personas sin acceso a servicios de salud fue de 9.8%, equivalente a 1,865 personas.
- La carencia por acceso a la seguridad social afectó a 96% de la población, es decir 18,309 personas se encontraban bajo esta condición.
- El porcentaje de individuos que reportó habitar en viviendas con mala calidad de materiales y espacio insuficiente fue de 56.2% (10,712 personas).
- El porcentaje de personas que reportó habitar en viviendas sin disponibilidad de servicios básicos fue de 99.6%, lo que significa que las condiciones de vivienda no son las adecuadas para 18,993 personas.
- La incidencia de la carencia por acceso a la alimentación fue de 40.2%, es decir una población de 7,666 personas.



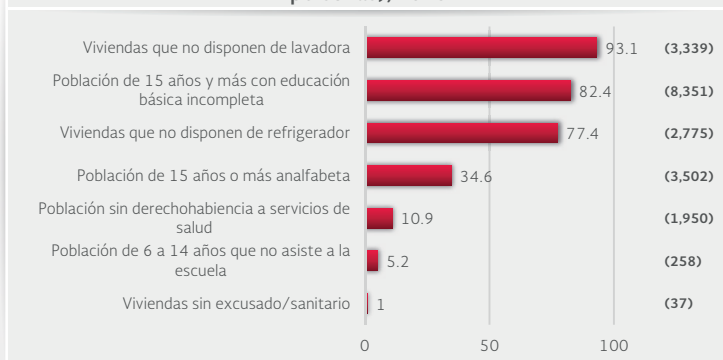
SANTA CRUZ ZENZONTEPEC, OAXACA

III. INDICADORES ASOCIADOS AL ÍNDICE DE REZAGO SOCIAL

III.1 Indicadores vinculados con la aplicación de recursos del Fondo de Aportaciones para la Infraestructura Social (FAIS), (porcentajes y número de viviendas), 2010



III.2 Otros indicadores (porcentajes, número de viviendas y personas), 2010



Fuente: Elaboración propia con información del CONEVAL y del INEGI  
\*Indicadores no utilizados directamente en la construcción del índice de rezago social.  
Nota: entre paréntesis se incluye el número de personas o viviendas con rezago para cada indicador.

Las incidencias de los rubros de infraestructura social a los que se destinarán los recursos del FAIS son:

- Viviendas que no disponen de drenaje (94.5% del total), viviendas que no disponen de agua entubada de la red pública (77.5%), viviendas sin ningún bien (43.1%), viviendas con piso de tierra (26.4%), viviendas que no disponen de energía eléctrica (8.3%) y viviendas con un solo cuarto (8.2%).

Las incidencias en otros indicadores de rezago social son:

- Viviendas que no disponen de lavadora (93.1% del total), población de 15 años y más con educación básica incompleta (82.4%), viviendas que no disponen de refrigerador (77.4%), población de 15 años o más analfabeta (34.6%), población sin derechohabencia a servicios de salud (10.9%), población de 6 a 14 años que no asiste a la escuela (5.2%) y viviendas sin excusado/sanitario (1%).

IV. INDICADORES DE REZAGO SOCIAL EN LOCALIDADES

TAMAÑO DE LOCALIDAD	POBLACIÓN DE 15 AÑOS Y MÁS CON EDUCACIÓN BÁSICA INCOMPLETA, 2010	TAMAÑO DE LOCALIDAD	VIVIENDAS QUE NO DISPONEN DE AGUA ENTUBADA DE LA RED PÚBLICA, 2010	
Menor a 2,500 habitantes	Quinicuena	476	Quinicuena	188
	Piedra Grande	466	El Limoncillo	167
	El Limoncillo	400	Piedra Grande	162
	Rancho Viejo	399	Mano del Señor	151
	Mano del Señor	330	El Carrizal	132
	La Soledad Cofradía	309	San Pedro del Río	131
	San Pedro del Río	301	La Soledad Cofradía	130
	El Portillo	300	El Portillo	125
	El Carrizal	285	Piedra que Menea	112
	San José	283	La Conchita	107
	La Conchita	261	Rancho Viejo	105
	Piedra que Menea	257	La Concha	101
	La Concha	251	Santa Cruz	90
	Santa Cruz	202	Zenzontepec	66
	Zenzontepec	192	La Aurora	66
Llano Vibora	192	Piedra Amarilla	64	
TAMAÑO DE LOCALIDAD	POBLACIÓN SIN DERECHOHABENCIA A SERVICIOS DE SALUD, 2010	TAMAÑO DE LOCALIDAD	VIVIENDAS QUE NO DISPONEN DE DRENAJE, 2010	
Menor a 2,500 habitantes	Los Pozuelos	186	Quinicuena	201
	San Pedro del Río	133	El Limoncillo	167
	El Carrizal	131	Piedra Grande	167
	Santa Cruz	109	Rancho Viejo	162
	Zenzontepec	109	El Carrizal	137
	Mano del Señor	107	La Soledad Cofradía	136
	El Jicaral	93	Mano del Señor	131
	Piedra Grande	83	San Pedro del Río	129
	Cerro Ceniza	65	San José	121
	Rancho Viejo	64	El Portillo	114
	Piedra Amarilla	61	Piedra que Menea	112
	La Conchita	56	La Conchita	109
	San José	48	La Concha	101
	Quinicuena	46	Santa Cruz	89
	Agua Ceniza	42	Zenzontepec	89
La Soledad Cofradía	42	Llano Vibora	79	
TAMAÑO DE LOCALIDAD	VIVIENDAS CON PISO DE TIERRA, 2010	TAMAÑO DE LOCALIDAD	VIVIENDAS QUE NO DISPONEN DE ENERGÍA ELÉCTRICA, 2010	
Menor a 2,500 habitantes	Rancho Viejo	58	Cerro Luna	21
	Quinicuena	50	Los Méndez	19
	Piedra Grande	44	Cofradía Dos	16
	El Portillo	43	Cerro Ceniza	16
	Cofradía Dos	39	El Carrizal	14
	La Concha	36	La Conchita	14
	San Pedro del Río	35	El Limoncillo	13
	El Carrizal	32	Quinicuena	13
	Mano del Señor	31	El Vidrio	11
	Santa Cruz	29	El Cucharal	10
	Zenzontepec	29	Piedra Grande	10
	El Limoncillo	29	San Pedro del Río	10
	La Conchita	28	Piedra Amarilla	8
	Santa María	26	Llano Verde	8
	Tlapanalquihuitl	26	El Jicaral	8
La Palma	23			
Piedra que Menea	22			
TAMAÑO DE LOCALIDAD	VIVIENDAS QUE NO DISPONEN DE EXCUSADO O SANITARIO, 2010			
Menor a 2,500 habitantes	El Carrizal	8		
	Las Pilas	4		
	Piedra Grande	3		
	Llano Vibora	3		
	Rancho Viejo	2		
	San Pedro del Río	2		
	El Jicaral	2		
	Agua Ceniza	1		
	La Concha	1		
	La Huichicata	1		
	El Limoncillo	1		
	Los Pozuelos	1		
	Quinicuena	1		
	La Palma	1		
	La Aurora	1		

Nota: para cada indicador se seleccionan 15 localidades: por estrato se incluyen las cinco localidades con el mayor número de personas o viviendas, según sea el caso, que presentan el rezago que mide el indicador. Este criterio de selección se aplica siempre y cuando se tenga información de 15 o más localidades en el municipio, y cinco o más localidades en cada estrato.