



## SANTA CRUZ XOXOCOTLÁN, OAXACA

### I. INDICADORES SOCIODEMOGRÁFICOS

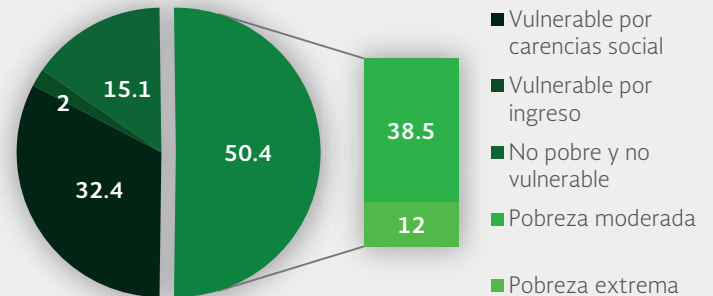
INDICADOR	SANTA CRUZ XOXOCOTLÁN (MUNICIPIO)	OAXACA (ESTADO)
Población total, 2010	77,833	3,801,962
Total de hogares y viviendas particulares habitadas, 2010	19,076	934,471
Tamaño promedio de los hogares (personas), 2010	4	4
Hogares con jefatura femenina, 2010	5,674	240,561
Grado promedio de escolaridad de la población de 15 o más años, 2010	9.7	6.9
Total de escuelas en educación básica y media superior, 2010	89	12,979
Personal médico (personas), 2010	32	5,799
Unidades médicas, 2010	7	1,530
Número promedio de carencias para la población en situación de pobreza, 2010	2.8	3.2
Número promedio de carencias para la población en situación de pobreza extrema, 2010	3.9	4.0

Fuentes: Elaboración propia con información del INEGI y CONEVAL.

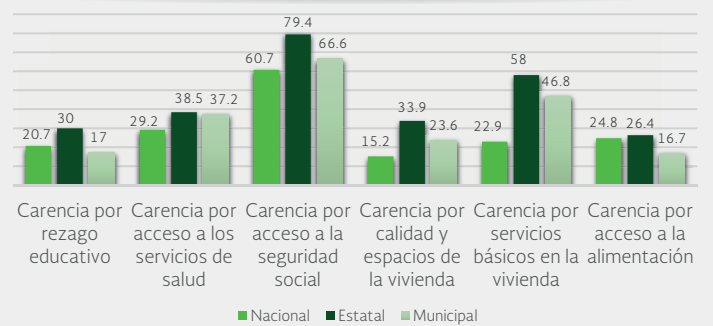
- La población total del municipio en 2010 fue de 77,833 personas, lo cual representó el 2% de la población en el estado.
- En el mismo año había en el municipio 19,076 hogares (2% del total de hogares en la entidad), de los cuales 5,674 estaban encabezados por jefas de familia (2.4% del total de la entidad).
- El tamaño promedio de los hogares en el municipio fue de 4 integrantes, mientras que en el estado el tamaño promedio fue de 4 integrantes.
- El grado promedio de escolaridad de la población de 15 años o más en el municipio era en 2010 de 9.7, frente al grado promedio de escolaridad de 6.9 en la entidad.
- En 2010, el municipio contaba con 37 escuelas preescolares (0.8% del total estatal), 33 primarias (0.6% del total) y 15 secundarias (0.7%). Además, el municipio contaba con cuatro bachilleratos (0.7%) y una escuela de formación para el trabajo (0.6%). El municipio también contaba con una primaria indígena (0.1%).
- Las unidades médicas en el municipio eran siete (0.5% del total de unidades médicas del estado).
- El personal médico era de 32 personas (0.6% del total de médicos en la entidad) y la razón de médicos por unidad médica era de 4.6, frente a la razón de 3.8 en todo el estado.

### II. MEDICIÓN MULTIDIMENSIONAL DE LA POBREZA

Indicadores de pobreza y vulnerabilidad (porcentajes), 2010



Indicadores de carencia social (porcentajes), 2010



Fuente: Elaboración propia con información de CONEVAL.

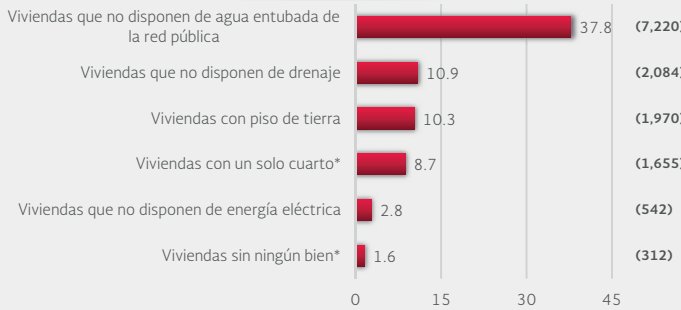
- En 2010, 38,207 individuos (50.4% del total de la población) se encontraban en pobreza, de los cuales 29,142 (38.5%) presentaban pobreza moderada y 9,065 (12%) estaban en pobreza extrema.
- En 2010, la condición de rezago educativo afectó a 17% de la población, lo que significa que 12,863 individuos presentaron esta carencia social.
- En el mismo año, el porcentaje de personas sin acceso a servicios de salud fue de 37.2%, equivalente a 28,189 personas.
- La carencia por acceso a la seguridad social afectó a 66.6% de la población, es decir 50,441 personas se encontraban bajo esta condición.
- El porcentaje de individuos que reportó habitar en viviendas con mala calidad de materiales y espacio insuficiente fue de 23.6% (17,890 personas).
- El porcentaje de personas que reportó habitar en viviendas sin disponibilidad de servicios básicos fue de 46.8%, lo que significa que las condiciones de vivienda no son las adecuadas para 35,484 personas.
- La incidencia de la carencia por acceso a la alimentación fue de 16.7%, es decir una población de 12,644 personas.



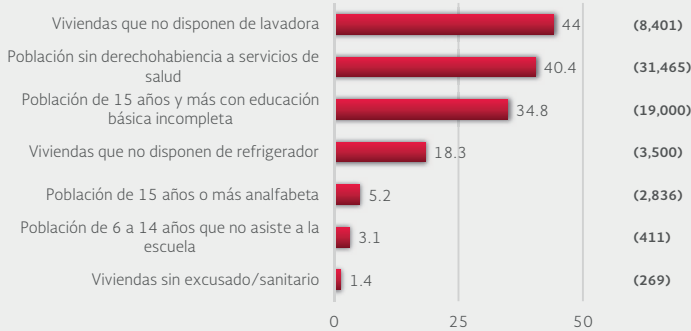
SANTA CRUZ XOXOCOTLÁN, OAXACA

III. INDICADORES ASOCIADOS AL ÍNDICE DE REZAGO SOCIAL

III.1 Indicadores vinculados con la aplicación de recursos del Fondo de Aportaciones para la Infraestructura Social (FAIS), (porcentajes y número de viviendas), 2010



III.2 Otros indicadores (porcentajes, número de viviendas y personas), 2010



Fuente: Elaboración propia con información del CONEVAL y del INEGI  
\*Indicadores no utilizados directamente en la construcción del índice de rezago social.  
Nota: entre paréntesis se incluye el número de personas o viviendas con rezago para cada indicador.

Las incidencias de los rubros de infraestructura social a los que se destinarán los recursos del FAIS son:

- Viviendas que no disponen de agua entubada de la red pública (37.8% del total), viviendas que no disponen de drenaje (10.9%), viviendas con piso de tierra (10.3%), viviendas con un solo cuarto (8.7%), viviendas que no disponen de energía eléctrica (2.8%) y viviendas sin ningún bien (1.6%).

Las incidencias en otros indicadores de rezago social son:

- Viviendas que no disponen de lavadora (44% del total), población sin derechohabencia a servicios de salud (40.4%), población de 15 años y más con educación básica incompleta (34.8%), viviendas que no disponen de refrigerador (18.3%), población de 15 años o más analfabeta (5.2%), población de 6 a 14 años que no asiste a la escuela (3.1%) y viviendas sin excusado/sanitario (1.4%).

IV. INDICADORES DE REZAGO SOCIAL EN LOCALIDADES

TAMAÑO DE LOCALIDAD	POBLACIÓN DE 15 AÑOS Y MÁS CON EDUCACIÓN BÁSICA INCOMPLETA, 2010	TAMAÑO DE LOCALIDAD	VIVIENDAS QUE NO DISPONEN DE AGUA ENTUBADA DE LA RED PÚBLICA, 2010		
Menor a 2,500 habitantes	San Juan Bautista la Raya	750	San Isidro Monjas	121	
	San Isidro Monjas	448	San Francisco Javier	101	
	Arrazola	409	San Miguel Arcángel	75	
	San Francisco Javier	384	Los Ángeles	66	
	Lomas de San Javier	281	San Juan Bautista la Raya	52	
	El Paraíso	172	Colonia Benito Juárez	49	
	Los Ángeles	120	El Paraíso	45	
	San Miguel Arcángel	99	Menor a 2,500 habitantes	El Nuevo Manantial	37
	Colonia Benito Juárez	64	Colonia los Mangales	36	
	El Nuevo Manantial	63	Colonia Colinas de San José	35	
	Clara Córdoba Morán	58	La Florida	35	
	Wenceslao Victoria Soto	54	Colonia Carrasco	30	
	Colonia los Mangales	52	Altamirano	30	
	La Florida	51	Colonia Juquilita (Los Mogotes)	29	
	15,000 habitantes o más	Santa Cruz Xoxocotlán	15,555	Ampliación Francisco Villa	29
TAMAÑO DE LOCALIDAD	POBLACIÓN SIN DERECHOHABENCIA A SERVICIOS DE SALUD, 2010	15,000 habitantes o más	Santa Cruz Xoxocotlán	6,242	
Menor a 2,500 habitantes	San Juan Bautista la Raya	796	TAMAÑO DE LOCALIDAD VIVIENDAS QUE NO DISPONEN DE DRENAJE, 2010		
	San Isidro Monjas	670	Colonia Benito Juárez	49	
	San Francisco Javier	456	San Francisco Javier	36	
	Lomas de San Javier	399	Los Ángeles	33	
	Arrazola	351	San Miguel Arcángel	29	
	El Paraíso	261	El Nuevo Manantial	27	
	Los Ángeles	188	Colonia los Mangales	25	
	San Miguel Arcángel	161	San Isidro Monjas	23	
	Colonia Benito Juárez	90	Clara Córdoba Morán	23	
	Colonia los Mangales	82	El Paraíso	15	
	Clara Córdoba Morán	79	La Florida	15	
	La Florida	74	Los Puentes Cuaches	14	
	El Nuevo Manantial	74	Colonia Ojo de Agua	12	
	Wenceslao Victoria Soto	73	Sor Juana Inés de la Cruz	11	
	15,000 habitantes o más	Santa Cruz Xoxocotlán	27,102	Colonia 20 de Noviembre	11
TAMAÑO DE LOCALIDAD	VIVIENDAS CON PISO DE TIERRA, 2010	15,000 habitantes o más	Santa Cruz Xoxocotlán	1,683	
Menor a 2,500 habitantes	San Juan Bautista la Raya	45	TAMAÑO DE LOCALIDAD VIVIENDAS QUE NO DISPONEN DE ENERGÍA ELÉCTRICA, 2010		
	Los Ángeles	35	El Nuevo Manantial	33	
	San Isidro Monjas	34	La Florida	32	
	Lomas de San Javier	33	Colonia los Mangales	30	
	San Miguel Arcángel	32	Los Ángeles	26	
	San Francisco Javier	24	San Francisco Javier	22	
	Colonia Benito Juárez	19	Colonia Tenochtitlán (Ampliación Montebello)	19	
	El Paraíso	16	Menor a 2,500 habitantes	Colonia Ojo de Agua	11
	Colonia los Mangales	13	Colonia Vista del Valle	11	
	La Florida	10	Sor Juana Inés de la Cruz	8	
	Colonia Tenochtitlán (Montebello)	9	Colonia los Nogales	8	
	Clara Córdoba Morán	9	Colonia San José Comunal	6	
	Colonia los Nogales	9	San Isidro Monjas	5	
	Arrazola	8	Loma del Tanque (Paraje del Palenque)	5	
	15,000 habitantes o más	Santa Cruz Xoxocotlán	1,602	Arrazola	3
TAMAÑO DE LOCALIDAD	VIVIENDAS QUE NO DISPONEN DE EXCUSADO O SANITARIO, 2010	15,000 habitantes o más	Santa Cruz Xoxocotlán	296	
Menor a 2,500 habitantes	El Paraíso	35			
	Lomas de San Javier	10			
	San Isidro Monjas	6			
	San Juan Bautista la Raya	5			
	Colonia Colinas de San José	5			
	Menor a 2,500 habitantes	Colonia los Mangales	5		
	San Francisco Javier	4			
	El Nuevo Manantial	3			
	Arrazola	2			
	Los Ángeles	2			
	Colonia Benito Juárez	2			
	Colonia 20 de Noviembre	2			
	Colonia los Nogales	2			
	Colonia Ojo de Agua	2			
	15,000 habitantes o más	Santa Cruz Xoxocotlán	176		

Nota: para cada indicador se seleccionan 15 localidades: por estrato se incluyen las cinco localidades con el mayor número de personas o viviendas, según sea el caso, que presentan el rezago que mide el indicador. Este criterio de selección se aplica siempre y cuando se tenga información de 15 o más localidades en el municipio, y cinco o más localidades en cada estrato.