



## SANTA ANA TLAPACOYAN, OAXACA

### I. INDICADORES SOCIODEMOGRÁFICOS

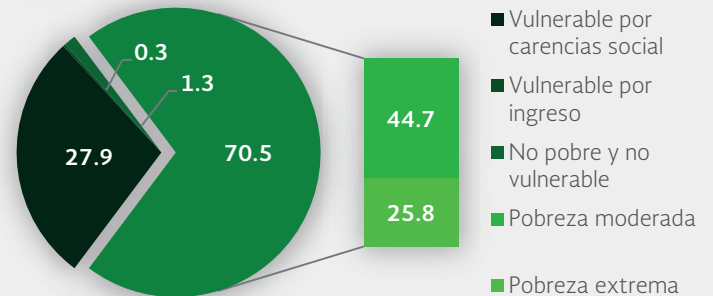
INDICADOR	SANTA ANA TLAPACOYAN (MUNICIPIO)	OAXACA (ESTADO)
Población total, 2010	1,854	3,801,962
Total de hogares y viviendas particulares habitadas, 2010	569	934,471
Tamaño promedio de los hogares (personas), 2010	3.3	4
Hogares con jefatura femenina, 2010	180	240,561
Grado promedio de escolaridad de la población de 15 o más años, 2010	5.2	6.9
Total de escuelas en educación básica y media superior, 2010	9	12,979
Personal médico (personas), 2010	1	5,799
Unidades médicas, 2010	1	1,530
Número promedio de carencias para la población en situación de pobreza, 2010	3.1	3.2
Número promedio de carencias para la población en situación de pobreza extrema, 2010	3.9	4.0

Fuentes: Elaboración propia con información del INEGI y CONEVAL.

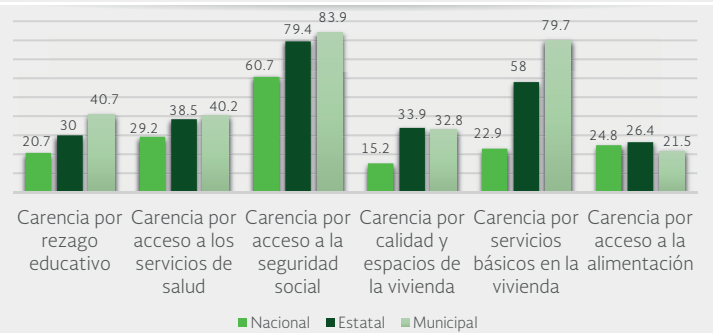
- La población total del municipio en 2010 fue de 1,854 personas, lo cual representó el 0% de la población en el estado.
- En el mismo año había en el municipio 569 hogares (0.1% del total de hogares en la entidad), de los cuales 180 estaban encabezados por jefas de familia (0.1% del total de la entidad).
- El tamaño promedio de los hogares en el municipio fue de 3.3 integrantes, mientras que en el estado el tamaño promedio fue de 4 integrantes.
- El grado promedio de escolaridad de la población de 15 años o más en el municipio era en 2010 de 5.2, frente al grado promedio de escolaridad de 6.9 en la entidad.
- En 2010, el municipio contaba con tres escuelas preescolares (0.1% del total estatal), cuatro primarias (0.1% del total) y una secundaria (0%). Además, el municipio contaba con un bachillerato (0.2%) y ninguna escuela de formación para el trabajo.
- El municipio contaba con una unidad médica (0.1% del total de unidades médicas del estado).
- El personal médico era de una persona (0% del total de médicos en la entidad) y la razón de médicos por unidad médica era de 1, frente a la razón de 3.8 en todo el estado.

### II. MEDICIÓN MULTIDIMENSIONAL DE LA POBREZA

Indicadores de pobreza y vulnerabilidad (porcentajes), 2010



Indicadores de carencia social (porcentajes), 2010



Fuente: Elaboración propia con información de CONEVAL.

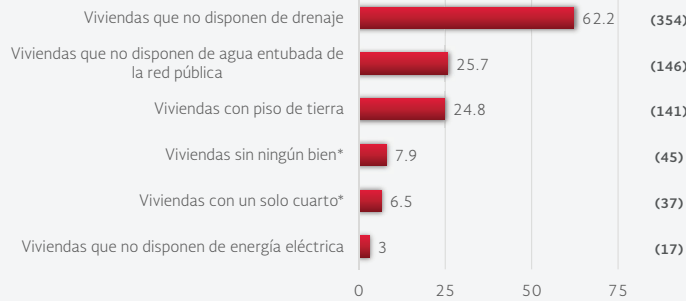
- En 2010, 1,234 individuos (70.5% del total de la población) se encontraban en pobreza, de los cuales 783 (44.7%) presentaban pobreza moderada y 451 (25.8%) estaban en pobreza extrema.
- En 2010, la condición de rezago educativo afectó a 40.7% de la población, lo que significa que 712 individuos presentaron esta carencia social.
- En el mismo año, el porcentaje de personas sin acceso a servicios de salud fue de 40.2%, equivalente a 703 personas.
- La carencia por acceso a la seguridad social afectó a 83.9% de la población, es decir 1,470 personas se encontraban bajo esta condición.
- El porcentaje de individuos que reportó habitar en viviendas con mala calidad de materiales y espacio insuficiente fue de 32.8% (575 personas).
- El porcentaje de personas que reportó habitar en viviendas sin disponibilidad de servicios básicos fue de 79.7%, lo que significa que las condiciones de vivienda no son las adecuadas para 1,396 personas.
- La incidencia de la carencia por acceso a la alimentación fue de 21.5%, es decir una población de 376 personas.



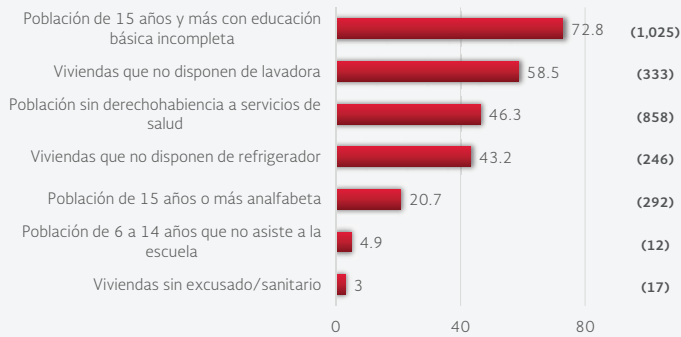
SANTA ANA TLAPACOYAN, OAXACA

III. INDICADORES ASOCIADOS AL ÍNDICE DE REZAGO SOCIAL

III.1 Indicadores vinculados con la aplicación de recursos del Fondo de Aportaciones para la Infraestructura Social (FAIS), (porcentajes y número de viviendas), 2010



III.2 Otros indicadores (porcentajes, número de viviendas y personas), 2010



IV. INDICADORES DE REZAGO SOCIAL EN LOCALIDADES

TAMAÑO DE LOCALIDAD	POBLACIÓN DE 15 AÑOS Y MÁS CON EDUCACIÓN BÁSICA INCOMPLETA, 2010	TAMAÑO DE LOCALIDAD	VIVIENDAS QUE NO DISPONEN DE AGUA ENTUBADA DE LA RED PÚBLICA, 2010	
Menor a 2,500 habitantes	Santa Ana Tlapacoyan	560	Santa Ana Tlapacoyan	84
	Rincón de Tlapacoyan	299	Rincón de Tlapacoyan	41
	Agua Blanca	116	Guegovelda	16
	Guegovelda	47	Agua Blanca	4
	Sección Segunda	3	Sección Segunda	1
Agua Blanca				
TAMAÑO DE LOCALIDAD	POBLACIÓN SIN DERECHOHABIENCIA A SERVICIOS DE SALUD, 2010	TAMAÑO DE LOCALIDAD	VIVIENDAS QUE NO DISPONEN DE DRENAJE, 2010	
Menor a 2,500 habitantes	Santa Ana Tlapacoyan	436	Santa Ana Tlapacoyan	175
	Rincón de Tlapacoyan	278	Rincón de Tlapacoyan	97
	Guegovelda	74	Agua Blanca	58
	Agua Blanca	66	Guegovelda	21
	Sección Segunda	4	Sección Segunda	3
Agua Blanca		Agua Blanca		
TAMAÑO DE LOCALIDAD	VIVIENDAS CON PISO DE TIERRA, 2010	TAMAÑO DE LOCALIDAD	VIVIENDAS QUE NO DISPONEN DE ENERGÍA ELÉCTRICA, 2010	
Menor a 2,500 habitantes	Santa Ana Tlapacoyan	86	Santa Ana Tlapacoyan	7
	Rincón de Tlapacoyan	39	Rincón de Tlapacoyan	6
	Agua Blanca	8	Agua Blanca	2
	Guegovelda	6	Guegovelda	1
	Sección Segunda	2	Sección Segunda	1
Agua Blanca		Agua Blanca		
TAMAÑO DE LOCALIDAD	VIVIENDAS QUE NO DISPONEN DE EXCUSADO O SANITARIO, 2010			
Menor a 2,500 habitantes	Santa Ana Tlapacoyan	7		
	Rincón de Tlapacoyan	7		
	Agua Blanca	3		
	Guegovelda	0		
	Sección Segunda	0		
Agua Blanca				

Nota: para cada indicador se seleccionan 15 localidades; por estrato se incluyen las cinco localidades con el mayor número de personas o viviendas, según sea el caso, que presentan el rezago que mide el indicador. Este criterio de selección se aplica siempre y cuando se tenga información de 15 o más localidades en el municipio, y cinco o más localidades en cada estrato.

Fuente: Elaboración propia con información del CONEVAL y del INEGI  
\*Indicadores no utilizados directamente en la construcción del índice de rezago social.  
Nota: entre paréntesis se incluye el número de personas o viviendas con rezago para cada indicador.

Las incidencias de los rubros de infraestructura social a los que se destinarán los recursos del FAIS son:

- Viviendas que no disponen de drenaje (62.2% del total), viviendas que no disponen de agua entubada de la red pública (25.7%), viviendas con piso de tierra (24.8%), viviendas sin ningún bien (7.9%), viviendas con un solo cuarto (6.5%) y viviendas que no disponen de energía eléctrica (3%).

Las incidencias en otros indicadores de rezago social son:

- Población de 15 años y más con educación básica incompleta (72.8% del total), viviendas que no disponen de lavadora (58.5%), población sin derechohabiencia a servicios de salud (46.3%), viviendas que no disponen de refrigerador (43.2%), población de 15 años o más analfabeta (20.7%), población de 6 a 14 años que no asiste a la escuela (4.9%) y viviendas sin excusado/sanitario (3%).