



## SAN SIMÓN ZAHUATLÁN, OAXACA

### I. INDICADORES SOCIODEMOGRÁFICOS

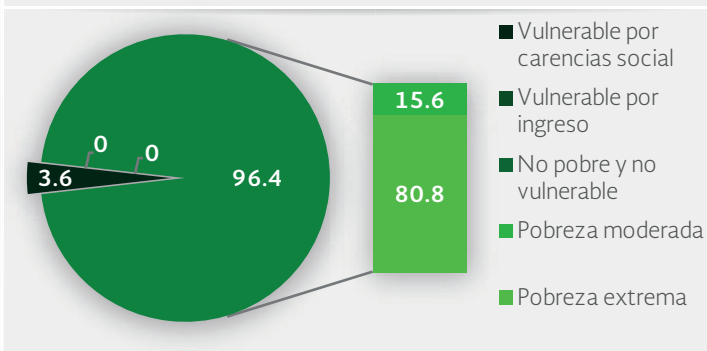
INDICADOR	SAN SIMÓN ZAHUATLÁN (MUNICIPIO)	OAXACA (ESTADO)
Población total, 2010	3,833	3,801,962
Total de hogares y viviendas particulares habitadas, 2010	404	934,471
Tamaño promedio de los hogares (personas), 2010	9.4	4
Hogares con jefatura femenina, 2010	32	240,561
Grado promedio de escolaridad de la población de 15 o más años, 2010	3	6.9
Total de escuelas en educación básica y media superior, 2010	10	12,979
Personal médico (personas), 2010	1	5,799
Unidades médicas, 2010	1	1,530
Número promedio de carencias para la población en situación de pobreza, 2010	4.3	3.2
Número promedio de carencias para la población en situación de pobreza extrema, 2010	4.4	4.0

Fuentes: Elaboración propia con información del INEGI y CONEVAL.

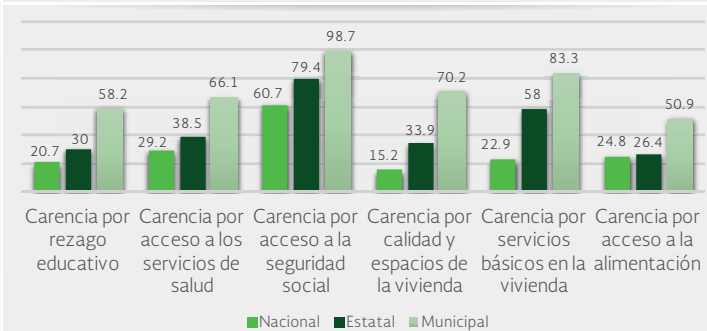
- La población total del municipio en 2010 fue de 3,833 personas, lo cual representó el 0.1% de la población en el estado.
- En el mismo año había en el municipio 404 hogares (0% del total de hogares en la entidad), de los cuales 32 estaban encabezados por jefas de familia (0% del total de la entidad).
- El tamaño promedio de los hogares en el municipio fue de 9.4 integrantes, mientras que en el estado el tamaño promedio fue de 4 integrantes.
- El grado promedio de escolaridad de la población de 15 años o más en el municipio era en 2010 de 3, frente al grado promedio de escolaridad de 6.9 en la entidad.
- En 2010, el municipio contaba con dos escuelas preescolares (0% del total estatal), seis primarias (0.1% del total) y dos secundarias (0.1%). Además, el municipio no contaba con ningún bachillerato y ninguna escuela de formación para el trabajo. El municipio también contaba con cinco primarias indígenas (0.3%).
- El municipio contaba con una unidad médica (0.1% del total de unidades médicas del estado).
- El personal médico era de una persona (0% del total de médicos en la entidad) y la razón de médicos por unidad médica era de 1, frente a la razón de 3.8 en todo el estado.

### II. MEDICIÓN MULTIDIMENSIONAL DE LA POBREZA

#### Indicadores de pobreza y vulnerabilidad (porcentajes), 2010



#### Indicadores de carencia social (porcentajes), 2010



Fuente: Elaboración propia con información de CONEVAL.

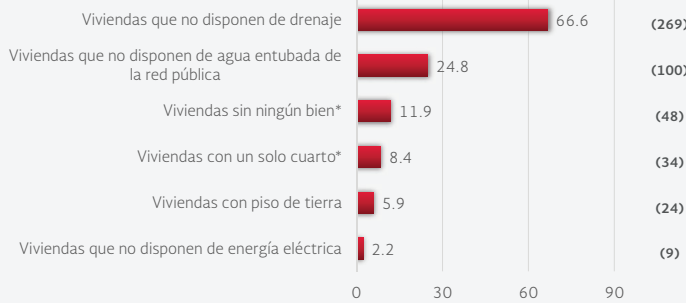
- En 2010, 3,322 individuos (96.4% del total de la población) se encontraban en pobreza, de los cuales 538 (15.6%) presentaban pobreza moderada y 2,784 (80.8%) estaban en pobreza extrema.
- En 2010, la condición de rezago educativo afectó a 58.2% de la población, lo que significa que 2,006 individuos presentaron esta carencia social.
- En el mismo año, el porcentaje de personas sin acceso a servicios de salud fue de 66.1%, equivalente a 2,276 personas.
- La carencia por acceso a la seguridad social afectó a 98.7% de la población, es decir 3,402 personas se encontraban bajo esta condición.
- El porcentaje de individuos que reportó habitar en viviendas con mala calidad de materiales y espacio insuficiente fue de 70.2% (2,419 personas).
- El porcentaje de personas que reportó habitar en viviendas sin disponibilidad de servicios básicos fue de 83.3%, lo que significa que las condiciones de vivienda no son las adecuadas para 2,871 personas.
- La incidencia de la carencia por acceso a la alimentación fue de 50.9%, es decir una población de 1,753 personas.



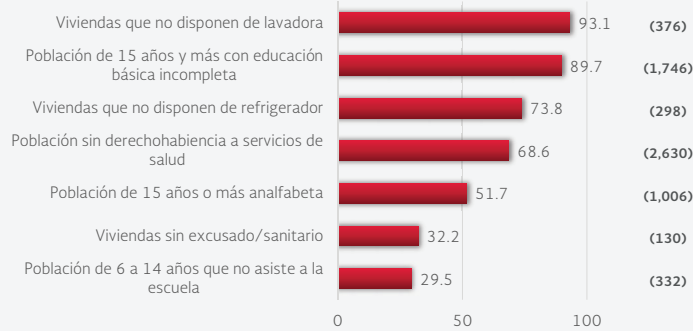
SAN SIMÓN ZAHUATLÁN, OAXACA

III. INDICADORES ASOCIADOS AL ÍNDICE DE REZAGO SOCIAL

III.1 Indicadores vinculados con la aplicación de recursos del Fondo de Aportaciones para la Infraestructura Social (FAIS), (porcentajes y número de viviendas), 2010



III.2 Otros indicadores (porcentajes, número de viviendas y personas), 2010



Fuente: Elaboración propia con información del CONEVAL y del INEGI  
\*Indicadores no utilizados directamente en la construcción del índice de rezago social.  
Nota: entre paréntesis se incluye el número de personas o viviendas con rezago para cada indicador.

Las incidencias de los rubros de infraestructura social a los que se destinarán los recursos del FAIS son:

- Viviendas que no disponen de drenaje (66.6% del total), viviendas que no disponen de agua entubada de la red pública (24.8%), viviendas sin ningún bien (11.9%), viviendas con un solo cuarto (8.4%), viviendas con piso de tierra (5.9%) y viviendas que no disponen de energía eléctrica (2.2%).

Las incidencias en otros indicadores de rezago social son:

- Viviendas que no disponen de lavadora (93.1% del total), población de 15 años y más con educación básica incompleta (89.7%), viviendas que no disponen de refrigerador (73.8%), población sin derechohabencia a servicios de salud (68.6%), población de 15 años o más analfabeta (51.7%), viviendas sin excusado/sanitario (32.2%) y población de 6 a 14 años que no asiste a la escuela (29.5%).

IV. INDICADORES DE REZAGO SOCIAL EN LOCALIDADES

TAMAÑO DE LOCALIDAD	POBLACIÓN DE 15 AÑOS Y MÁS CON EDUCACIÓN BÁSICA INCOMPLETA, 2010	TAMAÑO DE LOCALIDAD	VIVIENDAS QUE NO DISPONEN DE AGUA ENTUBADA DE LA RED PÚBLICA, 2010
	San Simón Zahuatlán 620		5 de Mayo 40
	5 de Mayo 245		San Simón Zahuatlán 16
	Las Tres Cruces 128		Las Tres Cruces 10
	San Miguel 116		Barrio Juquilita 8
	Cañada del Tecolote 108		La Salud 6
Menor a 2,500 habitantes	Barrio Juquilita 103	Menor a 2,500 habitantes	Rancho Nuevo 6
	Santa Cruz 100		La Colmena 5
	La Colmena 96		Cañada del Tecolote 3
	Guadalupe Sabino (Barrio el Sabino) 83		Santa Cruz 3
	La Salud 79		Guadalupe Sabino (Barrio el Sabino) 2
	Tierra Colorada 48		San Miguel 1
	Rancho Nuevo 20		Tierra Colorada 0
TAMAÑO DE LOCALIDAD	POBLACIÓN SIN DERECHOHABIENCIA A SERVICIOS DE SALUD, 2010	TAMAÑO DE LOCALIDAD	VIVIENDAS QUE NO DISPONEN DE DRENAJE, 2010
	San Simón Zahuatlán 822		San Simón Zahuatlán 114
	5 de Mayo 355		5 de Mayo 45
	San Miguel 278		La Colmena 25
	Las Tres Cruces 226		Santa Cruz 20
	Barrio Juquilita 200		Cañada del Tecolote 18
Menor a 2,500 habitantes	Cañada del Tecolote 185	Menor a 2,500 habitantes	Las Tres Cruces 16
	Guadalupe Sabino (Barrio el Sabino) 177		La Salud 15
	La Colmena 157		Tierra Colorada 10
	Santa Cruz 101		Rancho Nuevo 3
	La Salud 92		San Miguel 2
	Rancho Nuevo 35		Guadalupe Sabino (Barrio el Sabino) 1
	Tierra Colorada 2		Barrio Juquilita 0
TAMAÑO DE LOCALIDAD	VIVIENDAS CON PISO DE TIERRA, 2010	TAMAÑO DE LOCALIDAD	VIVIENDAS QUE NO DISPONEN DE ENERGÍA ELÉCTRICA, 2010
	5 de Mayo 6		5 de Mayo 3
	Guadalupe Sabino (Barrio el Sabino) 5		Barrio Juquilita 2
	San Simón Zahuatlán 3		San Simón Zahuatlán 1
	Santa Cruz 3		San Miguel 1
Menor a 2,500 habitantes	Barrio Juquilita 3	Menor a 2,500 habitantes	La Colmena 1
	La Salud 2		Las Tres Cruces 1
	San Miguel 1		Cañada del Tecolote 0
	Cañada del Tecolote 1		La Salud 0
	La Colmena 0		Santa Cruz 0
	Tierra Colorada 0		Tierra Colorada 0
	Las Tres Cruces 0		Guadalupe Sabino (Barrio el Sabino) 0
	Rancho Nuevo 0		Rancho Nuevo 0
TAMAÑO DE LOCALIDAD	VIVIENDAS QUE NO DISPONEN DE EXCUSADO O SANITARIO, 2010		
	5 de Mayo 30		
	San Simón Zahuatlán 22		
	La Colmena 17		
	San Miguel 12		
	Barrio Juquilita 12		
Menor a 2,500 habitantes	La Salud 7		
	Santa Cruz 7		
	Rancho Nuevo 6		
	Cañada del Tecolote 5		
	Las Tres Cruces 5		
	Guadalupe Sabino (Barrio el Sabino) 4		
	Tierra Colorada 3		

Nota: para cada indicador se seleccionan 15 localidades: por estrato se incluyen las cinco localidades con el mayor número de personas o viviendas, según sea el caso, que presentan el rezago que mide el indicador. Este criterio de selección se aplica siempre y cuando se tenga información de 15 o más localidades en el municipio, y cinco o más localidades en cada estrato.