



## SAN SEBASTIÁN TECOMAXTLAHUACA, OAXACA

### I. INDICADORES SOCIODEMOGRÁFICOS

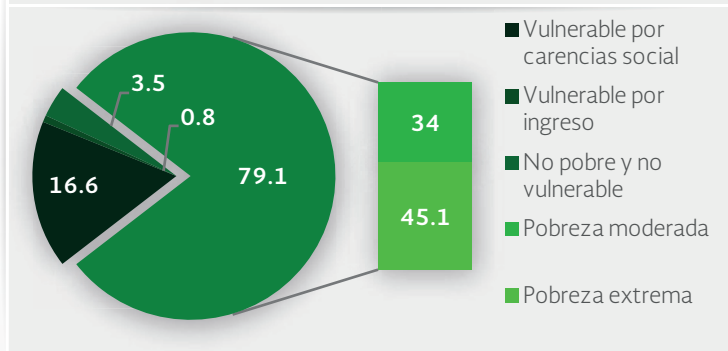
INDICADOR	SAN SEBASTIÁN TECOMAXTLAHUACA (MUNICIPIO)	OAXACA (ESTADO)
Población total, 2010	8,246	3,801,962
Total de hogares y viviendas particulares habitadas, 2010	1,993	934,471
Tamaño promedio de los hogares (personas), 2010	4.1	4
Hogares con jefatura femenina, 2010	604	240,561
Grado promedio de escolaridad de la población de 15 o más años, 2010	5.1	6.9
Total de escuelas en educación básica y media superior, 2010	55	12,979
Personal médico (personas), 2010	5	5,799
Unidades médicas, 2010	5	1,530
Número promedio de carencias para la población en situación de pobreza, 2010	3.8	3.2
Número promedio de carencias para la población en situación de pobreza extrema, 2010	4.3	4.0

Fuentes: Elaboración propia con información del INEGI y CONEVAL.

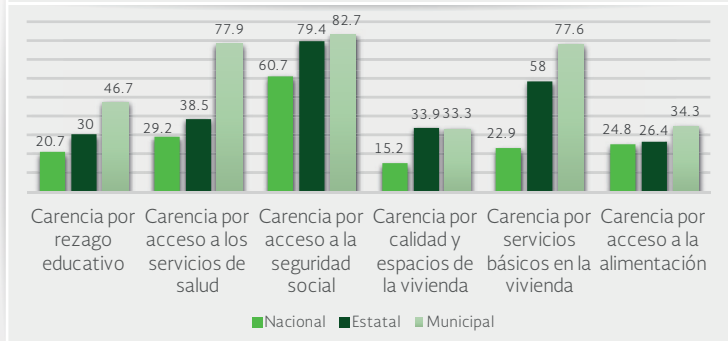
- La población total del municipio en 2010 fue de 8,246 personas, lo cual representó el 0.2% de la población en el estado.
- En el mismo año había en el municipio 1,993 hogares (0.2% del total de hogares en la entidad), de los cuales 604 estaban encabezados por jefas de familia (0.3% del total de la entidad).
- El tamaño promedio de los hogares en el municipio fue de 4.1 integrantes, mientras que en el estado el tamaño promedio fue de 4 integrantes.
- El grado promedio de escolaridad de la población de 15 años o más en el municipio era en 2010 de 5.1, frente al grado promedio de escolaridad de 6.9 en la entidad.
- En 2010, el municipio contaba con 20 escuelas preescolares (0.4% del total estatal), 29 primarias (0.5% del total) y seis secundarias (0.3%). Además, el municipio no contaba con ningún bachillerato y ninguna escuela de formación para el trabajo. El municipio también contaba con nueve primarias indígenas (0.5%).
- Las unidades médicas en el municipio eran cinco (0.3% del total de unidades médicas del estado).
- El personal médico era de cinco personas (0.1% del total de médicos en la entidad) y la razón de médicos por unidad médica era de 1, frente a la razón de 3.8 en todo el estado.

### II. MEDICIÓN MULTIDIMENSIONAL DE LA POBREZA

Indicadores de pobreza y vulnerabilidad (porcentajes), 2010



Indicadores de carencia social (porcentajes), 2010



Fuente: Elaboración propia con información de CONEVAL.

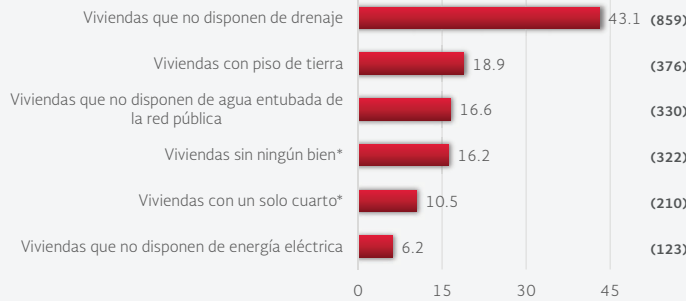
- En 2010, 4,640 individuos (79.1% del total de la población) se encontraban en pobreza, de los cuales 1,995 (34%) presentaban pobreza moderada y 2,645 (45.1%) estaban en pobreza extrema.
- En 2010, la condición de rezago educativo afectó a 46.7% de la población, lo que significa que 2,739 individuos presentaron esta carencia social.
- En el mismo año, el porcentaje de personas sin acceso a servicios de salud fue de 77.9%, equivalente a 4,575 personas.
- La carencia por acceso a la seguridad social afectó a 82.7% de la población, es decir 4,853 personas se encontraban bajo esta condición.
- El porcentaje de individuos que reportó habitar en viviendas con mala calidad de materiales y espacio insuficiente fue de 33.3% (1,952 personas).
- El porcentaje de personas que reportó habitar en viviendas sin disponibilidad de servicios básicos fue de 77.6%, lo que significa que las condiciones de vivienda no son las adecuadas para 4,555 personas.
- La incidencia de la carencia por acceso a la alimentación fue de 34.3%, es decir una población de 2,011 personas.



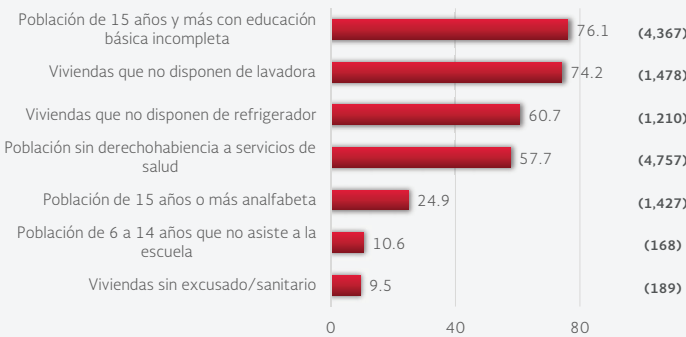
SAN SEBASTIÁN TECOMAXTLAHUACA, OAXACA

III. INDICADORES ASOCIADOS AL ÍNDICE DE REZAGO SOCIAL

III.1 Indicadores vinculados con la aplicación de recursos del Fondo de Aportaciones para la Infraestructura Social (FAIS), (porcentajes y número de viviendas), 2010



III.2 Otros indicadores (porcentajes, número de viviendas y personas), 2010



Fuente: Elaboración propia con información del CONEVAL y del INEGI  
\*Indicadores no utilizados directamente en la construcción del índice de rezago social.  
Nota: entre paréntesis se incluye el número de personas o viviendas con rezago para cada indicador.

Las incidencias de los rubros de infraestructura social a los que se destinarán los recursos del FAIS son:

- Viviendas que no disponen de drenaje (43.1% del total), viviendas con piso de tierra (18.9%), viviendas que no disponen de agua entubada de la red pública (16.6%), viviendas sin ningún bien (16.2%), viviendas con un solo cuarto (10.5%) y viviendas que no disponen de energía eléctrica (6.2%).

Las incidencias en otros indicadores de rezago social son:

- Población de 15 años y más con educación básica incompleta (76.1% del total), viviendas que no disponen de lavadora (74.2%), viviendas que no disponen de refrigerador (60.7%), población sin derechohabencia a servicios de salud (57.7%), población de 15 años o más analfabeta (24.9%), población de 6 a 14 años que no asiste a la escuela (10.6%) y viviendas sin excusado/sanitario (9.5%).

IV. INDICADORES DE REZAGO SOCIAL EN LOCALIDADES

TAMAÑO DE LOCALIDAD	POBLACIÓN DE 15 AÑOS Y MÁS CON EDUCACIÓN BÁSICA INCOMPLETA, 2010	TAMAÑO DE LOCALIDAD	VIVIENDAS QUE NO DISPONEN DE AGUA ENTUBADA DE LA RED PÚBLICA, 2010
San Sebastián Tecomaxtlahuaca	1,026	San Sebastián Tecomaxtlahuaca	44
San Marcos	385	San Antonio el Mogote (El Mogote)	21
Xinicueta	226	Santa Cruz Rancho Viejo	19
Guadalupe Nundaco	226	San Martín Durazos	14
San Martín Durazos	208	Yosoyú	13
San Mateo Tunuchi	162	Menor a 2,500 habitantes	12
Río de Hielo Juárez	130	Santa Cruz Yosondica	12
Sabino Solo	129	El Calvario	12
El Calvario	123	Ánimas Yucuniciasi o Yucunicani	11
El Portezuelo	103	Rancho de los Colores	11
Yucuyí (Zaragoza Alacranes)	101	Laguna Encantada	11
Alacranes	98	Guadalupe Nundaco	10
Santa Cruz Yosondica	98	San José el Espinal	9
Agua Buena	92	El Portezuelo	9
Santa Cruz Rancho Viejo	88	San Mateo Tunuchi	9
Zaragoza Alacranes	88	Cahuayá	8
Ánimas Yucuniciasi o Yucunicani	74		
TAMAÑO DE LOCALIDAD	POBLACIÓN SIN DERECHOHABENCIA A SERVICIOS DE SALUD, 2010	TAMAÑO DE LOCALIDAD	VIVIENDAS QUE NO DISPONEN DE DRENAJE, 2010
San Sebastián Tecomaxtlahuaca	1,172	San Martín Durazos	79
Guadalupe Nundaco	326	Guadalupe Nundaco	60
San Mateo Tunuchi	321	Sabino Solo	52
San Marcos	319	San Mateo Tunuchi	51
Xinicueta	319	Yucuyí (Zaragoza Alacranes)	46
Río de Hielo Juárez	264	Río de Hielo Juárez	42
San Martín Durazos	208	Zaragoza Alacranes	37
Sabino Solo	196	El Portezuelo	33
Agua Buena	138	Menor a 2,500 habitantes	32
El Portezuelo	127	San Sebastián Tecomaxtlahuaca	32
Cañada de Lobo	104	Santa Cruz Yosondica	30
El Calvario	104	San Marcos	29
Buenavista	94	Xinicueta	29
Ciénega Rabona (San Isidro)	89	El Calvario	22
Yosoyú	84	San José el Espinal	18
Santa Cruz Rancho Viejo	67	Peña Prieta	17
		Yucundívi	16
TAMAÑO DE LOCALIDAD	VIVIENDAS CON PISO DE TIERRA, 2010	TAMAÑO DE LOCALIDAD	VIVIENDAS QUE NO DISPONEN DE ENERGÍA ELÉCTRICA, 2010
San Sebastián Tecomaxtlahuaca	66	San Sebastián Tecomaxtlahuaca	15
San Martín Durazos	31	Cruz Verde	10
San Marcos	24	El Portezuelo	8
Xinicueta	24	San Mateo Tunuchi	8
Río de Hielo Juárez	20	El Calvario	7
Zaragoza Alacranes	19	Sabino Solo	6
Sabino Solo	16	Menor a 2,500 habitantes	6
El Calvario	16	San Martín Durazos	6
San Mateo Tunuchi	14	Zaragoza Alacranes	5
Guadalupe Nundaco	12	Río de Hielo Juárez	4
El Portezuelo	12	Rancho de los Colores	4
Santa Cruz Yosondica	12	Cañada Nuchi	4
San José Durazos	11	Cañada de Lobo	3
Yucuyí (Zaragoza Alacranes)	10	San José el Espinal	3
Barrio Guadalupe	9	Guadalupe Nundaco	3
La Joya del Gavilán	8	Santa Cruz Yosondica	3
TAMAÑO DE LOCALIDAD	VIVIENDAS QUE NO DISPONEN DE EXCUSADO O SANITARIO, 2010		
San Sebastián Tecomaxtlahuaca	19		
El Portezuelo	18		
Rancho de los Colores	10		
Santa Cruz Yosondica	9		
Cruz Verde	9		
San Mateo Tunuchi	8		
Menor a 2,500 habitantes	6		
San José el Espinal	6		
Guadalupe Nundaco	6		
Buenavista	6		
Agua Buena	5		
La Joya del Gavilán	5		
Sabino Solo	5		
Ánimas Yucuniciasi o Yucunicani	5		
Peña Prieta	4		
El Palmarillo	4		

Nota: para cada indicador se seleccionan 15 localidades: por estrato se incluyen las cinco localidades con el mayor número de personas o viviendas, según sea el caso, que presentan el rezago que mide el indicador. Este criterio de selección se aplica siempre y cuando se tenga información de 15 o más localidades en el municipio, y cinco o más localidades en cada estrato.