



SAN SEBASTIÁN ABASOLO, OAXACA

I. INDICADORES SOCIODEMOGRÁFICOS

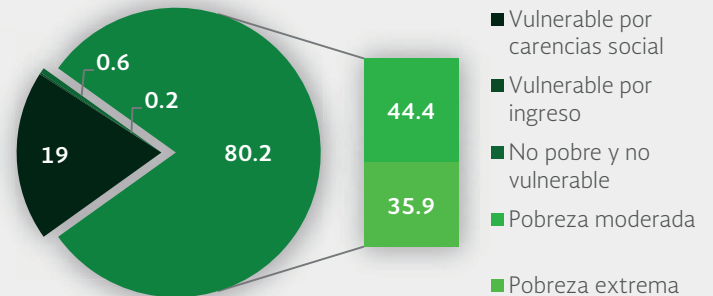
INDICADOR	SAN SEBASTIÁN ABASOLO (MUNICIPIO)	OAXACA (ESTADO)
Población total, 2010	1,849	3,801,962
Total de hogares y viviendas particulares habitadas, 2010	434	934,471
Tamaño promedio de los hogares (personas), 2010	4.1	4
Hogares con jefatura femenina, 2010	84	240,561
Grado promedio de escolaridad de la población de 15 o más años, 2010	6.7	6.9
Total de escuelas en educación básica y media superior, 2010	5	12,979
Personal médico (personas), 2010	5	5,799
Unidades médicas, 2010	1	1,530
Número promedio de carencias para la población en situación de pobreza, 2010	3.1	3.2
Número promedio de carencias para la población en situación de pobreza extrema, 2010	3.7	4.0

Fuentes: Elaboración propia con información del INEGI y CONEVAL.

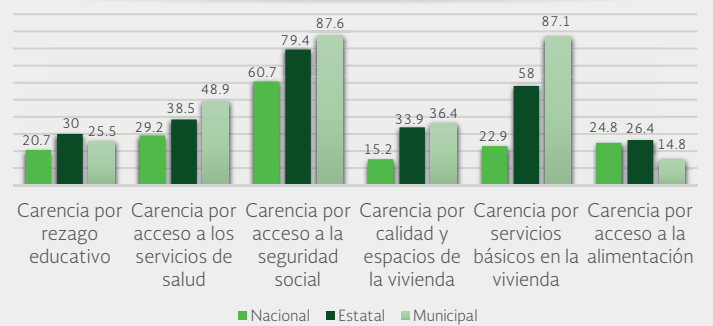
- La población total del municipio en 2010 fue de 1,849 personas, lo cual representó el 0% de la población en el estado.
- En el mismo año había en el municipio 434 hogares (0% del total de hogares en la entidad), de los cuales 84 estaban encabezados por jefas de familia (0% del total de la entidad).
- El tamaño promedio de los hogares en el municipio fue de 4.1 integrantes, mientras que en el estado el tamaño promedio fue de 4 integrantes.
- El grado promedio de escolaridad de la población de 15 años o más en el municipio era en 2010 de 6.7, frente al grado promedio de escolaridad de 6.9 en la entidad.
- En 2010, el municipio contaba con dos escuelas preescolares (0% del total estatal), dos primarias (0% del total) y una secundaria (0%). Además, el municipio no contaba con ningún bachillerato y ninguna escuela de formación para el trabajo.
- El municipio contaba con una unidad médica (0.1% del total de unidades médicas del estado).
- El personal médico era de cinco personas (0.1% del total de médicos en la entidad) y la razón de médicos por unidad médica era de 5, frente a la razón de 3.8 en todo el estado.

II. MEDICIÓN MULTIDIMENSIONAL DE LA POBREZA

Indicadores de pobreza y vulnerabilidad (porcentajes), 2010



Indicadores de carencia social (porcentajes), 2010



Fuente: Elaboración propia con información de CONEVAL.

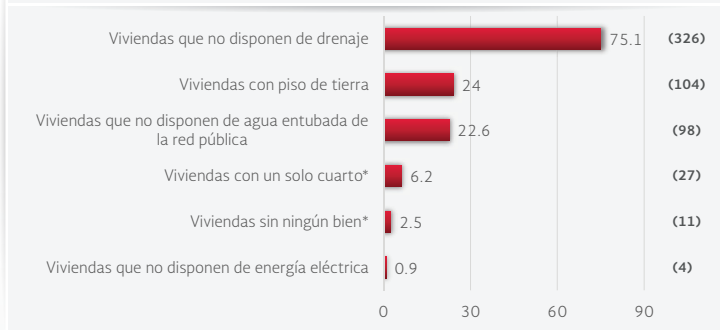
- En 2010, 1,362 individuos (80.2% del total de la población) se encontraban en pobreza, de los cuales 753 (44.4%) presentaban pobreza moderada y 609 (35.9%) estaban en pobreza extrema.
- En 2010, la condición de rezago educativo afectó a 25.5% de la población, lo que significa que 433 individuos presentaron esta carencia social.
- En el mismo año, el porcentaje de personas sin acceso a servicios de salud fue de 48.9%, equivalente a 830 personas.
- La carencia por acceso a la seguridad social afectó a 87.6% de la población, es decir 1,487 personas se encontraban bajo esta condición.
- El porcentaje de individuos que reportó habitar en viviendas con mala calidad de materiales y espacio insuficiente fue de 36.4% (618 personas).
- El porcentaje de personas que reportó habitar en viviendas sin disponibilidad de servicios básicos fue de 87.1%, lo que significa que las condiciones de vivienda no son las adecuadas para 1,478 personas.
- La incidencia de la carencia por acceso a la alimentación fue de 14.8%, es decir una población de 250 personas.



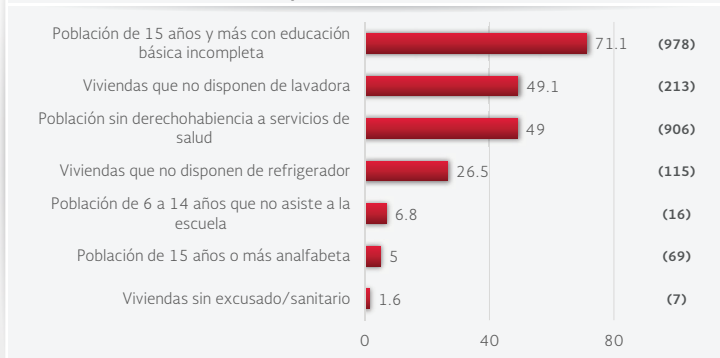
SAN SEBASTIÁN ABASOLO, OAXACA

III. INDICADORES ASOCIADOS AL ÍNDICE DE REZAGO SOCIAL

III.1 Indicadores vinculados con la aplicación de recursos del Fondo de Aportaciones para la Infraestructura Social (FAIS), (porcentajes y número de viviendas), 2010



III.2 Otros indicadores (porcentajes, número de viviendas y personas), 2010



Fuente: Elaboración propia con información del CONEVAL y del INEGI
*Indicadores no utilizados directamente en la construcción del índice de rezago social.
Nota: entre paréntesis se incluye el número de personas o viviendas con rezago para cada indicador.

Las incidencias de los rubros de infraestructura social a los que se destinarán los recursos del FAIS son:

- Viviendas que no disponen de drenaje (75.1% del total), viviendas con piso de tierra (24%), viviendas que no disponen de agua entubada de la red pública (22.6%), viviendas con un solo cuarto (6.2%), viviendas sin ningún bien (2.5%) y viviendas que no disponen de energía eléctrica (0.9%).

Las incidencias en otros indicadores de rezago social son:

- Población de 15 años y más con educación básica incompleta (71.1% del total), viviendas que no disponen de lavadora (49.1%), población sin derechohabiencia a servicios de salud (49%), viviendas que no disponen de refrigerador (26.5%), población de 6 a 14 años que no asiste a la escuela (6.8%), población de 15 años o más analfabeta (5%) y viviendas sin excusado/sanitario (1.6%).

IV. INDICADORES DE REZAGO SOCIAL EN LOCALIDADES

TAMAÑO DE LOCALIDAD	POBLACIÓN DE 15 AÑOS Y MÁS CON EDUCACIÓN BÁSICA INCOMPLETA, 2010
Menor a 2,500 habitantes	San Sebastián Abasco 826 Santa Rosa Buena Vista 151
TAMAÑO DE LOCALIDAD	POBLACIÓN SIN DERECHOHABIENCIA A SERVICIOS DE SALUD, 2010
Menor a 2,500 habitantes	San Sebastián Abasco 677 Santa Rosa Buena Vista 229
TAMAÑO DE LOCALIDAD	VIVIENDAS CON PISO DE TIERRA, 2010
Menor a 2,500 habitantes	San Sebastián Abasco 83 Santa Rosa Buena Vista 21
TAMAÑO DE LOCALIDAD	VIVIENDAS QUE NO DISPONEN DE EXCUSADO O SANITARIO, 2010
Menor a 2,500 habitantes	Santa Rosa Buena Vista 5 San Sebastián Abasco 2
TAMAÑO DE LOCALIDAD	VIVIENDAS QUE NO DISPONEN DE AGUA ENTUBADA DE LA RED PÚBLICA, 2010
Menor a 2,500 habitantes	Santa Rosa Buena Vista 86 San Sebastián Abasco 12
TAMAÑO DE LOCALIDAD	VIVIENDAS QUE NO DISPONEN DE DRENAJE, 2010
Menor a 2,500 habitantes	San Sebastián Abasco 250 Santa Rosa Buena Vista 76
TAMAÑO DE LOCALIDAD	VIVIENDAS QUE NO DISPONEN DE ENERGÍA ELÉCTRICA, 2010
Menor a 2,500 habitantes	Santa Rosa Buena Vista 3 San Sebastián Abasco 1

Nota: para cada indicador se seleccionan 15 localidades; por estrato se incluyen las cinco localidades con el mayor número de personas o viviendas, según sea el caso, que presentan el rezago que mide el indicador. Este criterio de selección se aplica siempre y cuando se tenga información de 15 o más localidades en el municipio, y cinco o más localidades en cada estrato.