



VILLA DE TUTUTEPEC DE MELCHOR OCAMPO, OAXACA

I. INDICADORES SOCIODEMOGRÁFICOS

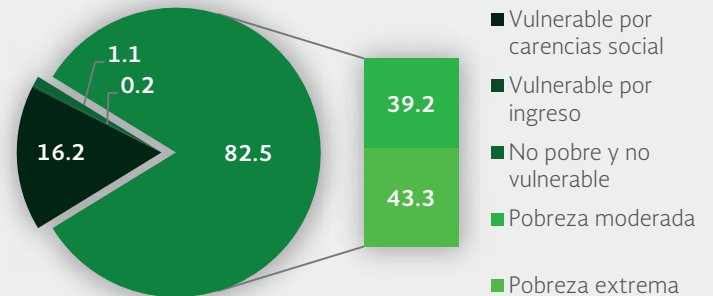
INDICADOR	VILLA DE TUTUTEPEC DE MELCHOR OCAMPO (MUNICIPIO)	OAXACA (ESTADO)
Población total, 2010	43,913	3,801,962
Total de hogares y viviendas particulares habitadas, 2010	11,015	934,471
Tamaño promedio de los hogares (personas), 2010	4	4
Hogares con jefatura femenina, 2010	2,874	240,561
Grado promedio de escolaridad de la población de 15 o más años, 2010	6	6.9
Total de escuelas en educación básica y media superior, 2010	151	12,979
Personal médico (personas), 2010	41	5,799
Unidades médicas, 2010	20	1,530
Número promedio de carencias para la población en situación de pobreza, 2010	3.5	3.2
Número promedio de carencias para la población en situación de pobreza extrema, 2010	4	4.0

Fuentes: Elaboración propia con información del INEGI y CONEVAL.

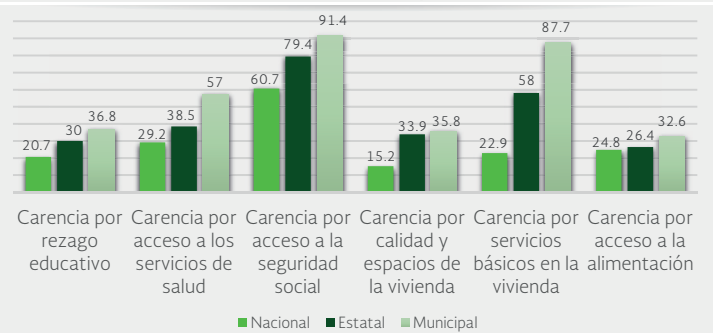
- La población total del municipio en 2010 fue de 43,913 personas, lo cual representó el 1.2% de la población en el estado.
- En el mismo año había en el municipio 11,015 hogares (1.2% del total de hogares en la entidad), de los cuales 2,874 estaban encabezados por jefas de familia (1.2% del total de la entidad).
- El tamaño promedio de los hogares en el municipio fue de 4 integrantes, mientras que en el estado el tamaño promedio fue de 4 integrantes.
- El grado promedio de escolaridad de la población de 15 años o más en el municipio era en 2010 de 6, frente al grado promedio de escolaridad de 6.9 en la entidad.
- En 2010, el municipio contaba con 50 escuelas preescolares (1.1% del total estatal), 63 primarias (1.1% del total) y 28 secundarias (1.3%). Además, el municipio contaba con diez bachilleratos (1.6%) y ninguna escuela de formación para el trabajo.
- Las unidades médicas en el municipio eran 20 (1.3% del total de unidades médicas del estado).
- El personal médico era de 41 personas (0.7% del total de médicos en la entidad) y la razón de médicos por unidad médica era de 2.1, frente a la razón de 3.8 en todo el estado.

II. MEDICIÓN MULTIDIMENSIONAL DE LA POBREZA

Indicadores de pobreza y vulnerabilidad (porcentajes), 2010



Indicadores de carencia social (porcentajes), 2010



Fuente: Elaboración propia con información de CONEVAL.

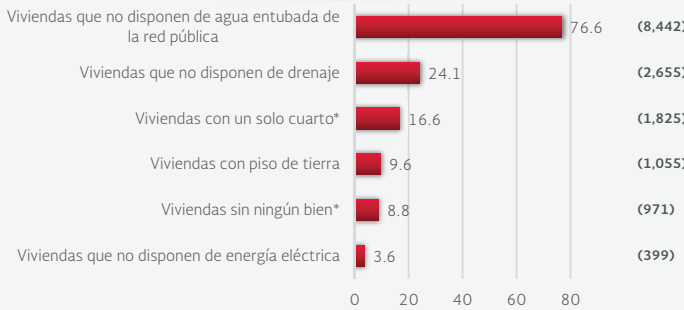
- En 2010, 35,838 individuos (82.5% del total de la población) se encontraban en pobreza, de los cuales 17,033 (39.2%) presentaban pobreza moderada y 18,804 (43.3%) estaban en pobreza extrema.
- En 2010, la condición de rezago educativo afectó a 36.8% de la población, lo que significa que 16,005 individuos presentaron esta carencia social.
- En el mismo año, el porcentaje de personas sin acceso a servicios de salud fue de 57%, equivalente a 24,751 personas.
- La carencia por acceso a la seguridad social afectó a 91.4% de la población, es decir 39,720 personas se encontraban bajo esta condición.
- El porcentaje de individuos que reportó habitar en viviendas con mala calidad de materiales y espacio insuficiente fue de 35.8% (15,575 personas).
- El porcentaje de personas que reportó habitar en viviendas sin disponibilidad de servicios básicos fue de 87.7%, lo que significa que las condiciones de vivienda no son las adecuadas para 38,115 personas.
- La incidencia de la carencia por acceso a la alimentación fue de 32.6%, es decir una población de 14,148 personas.



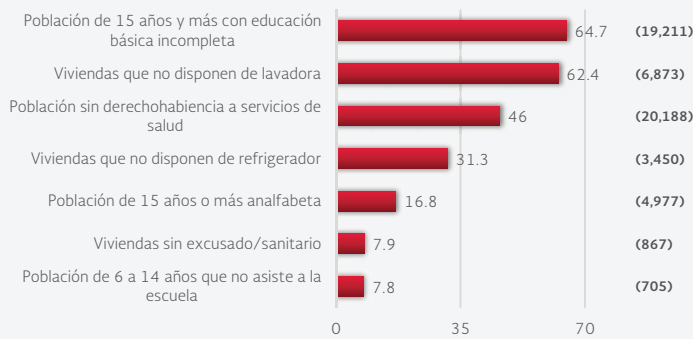
VILLA DE TUTUTEPEC DE MELCHOR OCAMPO, OAXACA

III. INDICADORES ASOCIADOS AL ÍNDICE DE REZAGO SOCIAL

III.1 Indicadores vinculados con la aplicación de recursos del Fondo de Aportaciones para la Infraestructura Social (FAIS), (porcentajes y número de viviendas), 2010



III.2 Otros indicadores (porcentajes, número de viviendas y personas), 2010



Fuente: Elaboración propia con información del CONEVAL y del INEGI
*Indicadores no utilizados directamente en la construcción del índice de rezago social.
Nota: entre paréntesis se incluye el número de personas o viviendas con rezago para cada indicador.

Las incidencias de los rubros de infraestructura social a los que se destinaron los recursos del FAIS son las

- Viviendas que no disponen de agua entubada de la red pública (76.6% del total), viviendas que no disponen de drenaje (24.1%), viviendas con un solo cuarto (16.6%), viviendas con piso de tierra (9.6%), viviendas sin ningún bien (8.8%) y viviendas que no disponen de energía eléctrica (3.6%).

Las incidencias en otros indicadores de rezago social son:

- Población de 15 años y más con educación básica incompleta (64.7% del total), viviendas que no disponen de lavadora (62.4%), población sin derechohabiencia a servicios de salud (46%), viviendas que no disponen de refrigerador (31.3%), población de 15 años o más analfabeta (16.8%), viviendas sin excusado/sanitario (7.9%) y población de 6 a 14 años que no asiste a la escuela (7.8%).

IV. INDICADORES DE REZAGO SOCIAL EN LOCALIDADES

TAMAÑO DE LOCALIDAD	POBLACIÓN DE 15 AÑOS Y MÁS CON EDUCACIÓN BÁSICA INCOMPLETA, 2010	TAMAÑO DE LOCALIDAD	VIVIENDAS QUE NO DISPONEN DE AGUA ENTUBADA DE LA RED PÚBLICA, 2010		
Menor a 2,500 habitantes	La Luz	1,114	La Luz	567	
	Villa de Tututepec de Melchor Ocampo	833	Santa Rosa de Lima	440	
	Santiago Jocotepec	832	Santiago Jocotepec	403	
	Santa Rosa de Lima	827	Villa de Tututepec de Melchor Ocampo	254	
	Santa María Acatepec	575	El Zapotalito	218	
	El Zapotalito	457	Chachahua	183	
	Santa Cruz Tututepec	448	El Cacalote	164	
	San José Maniatepec	396	Hidalgo	153	
	Chachahua	326	Santa María Acatepec	142	
	El Cacalote	310	El Azufre	130	
	Santa Ana Tututepec	306	San Miguel	124	
El Azufre	289	Cerro Hermoso	118		
San Miguel	255	Charco Redondo	105		
Entre 2,500 y 14,999 habitantes	Río Grande o Piedra Parada	4,823	Entre 2,500 y 14,999 habitantes	Río Grande o Piedra Parada	2,739
	San José del Progreso	1,915		San José del Progreso	797
TAMAÑO DE LOCALIDAD	POBLACIÓN SIN DERECHOHABIENCIA A SERVICIOS DE SALUD, 2010	TAMAÑO DE LOCALIDAD	VIVIENDAS QUE NO DISPONEN DE DRENAJE, 2010		
Menor a 2,500 habitantes	Santiago Jocotepec	1,144	La Luz	252	
	Santa Rosa de Lima	1,034	Santa María Acatepec	216	
	La Luz	779	Santiago Jocotepec	167	
	El Cacalote	584	Santa Cruz Tututepec	154	
	Santa Cruz Tututepec	521	Santa Ana Tututepec	110	
	Villa de Tututepec de Melchor Ocampo	454	Villa de Tututepec de Melchor Ocampo	89	
	El Zapotalito	392	San Isidro Llano Grande	72	
	Santa María Acatepec	335	Cerro Hermoso	60	
	Chachahua	297	Hidalgo	58	
	San José Maniatepec	275	El Faisán	56	
	San Miguel	252	Chacalapa	53	
Chacalapa	249	La Soledad	49		
Benito Juárez	241	San Francisco de Abajo	47		
Entre 2,500 y 14,999 habitantes	Río Grande o Piedra Parada	5,258	Entre 2,500 y 14,999 habitantes	Río Grande o Piedra Parada	204
	San José del Progreso	2,958		San José del Progreso	194
TAMAÑO DE LOCALIDAD	VIVIENDAS CON PISO DE TIERRA, 2010	TAMAÑO DE LOCALIDAD	VIVIENDAS QUE NO DISPONEN DE ENERGÍA ELÉCTRICA, 2010		
Menor a 2,500 habitantes	Santa María Acatepec	40	Santa María Acatepec	32	
	La Luz	39	Santiago Jocotepec	25	
	Santiago Jocotepec	32	Villa de Tututepec de Melchor Ocampo	17	
	Chachahua	30	La Luz	15	
	Charco Redondo	29	El Azufre	14	
	La Soledad	26	Cerro Hermoso	10	
	Peñas Negras	24	La Cruz Isabel (Barrio Grande)	9	
	Benito Juárez	21	Chacalapa	8	
	El Mamey	21	El Faisán	8	
	El Zapotalito	21	San Martín Caballero	8	
	Cerro Hermoso	21	El Cacalote	7	
San José Maniatepec	20	La Cañada	7		
Villa de Tututepec de Melchor Ocampo	19	Chachahua	7		
Entre 2,500 y 14,999 habitantes	Río Grande o Piedra Parada	263	Entre 2,500 y 14,999 habitantes	Río Grande o Piedra Parada	39
	San José del Progreso	98		San José del Progreso	19
TAMAÑO DE LOCALIDAD	VIVIENDAS QUE NO DISPONEN DE EXCUSADO O SANITARIO, 2010				
Menor a 2,500 habitantes	Villa de Tututepec de Melchor Ocampo	59			
	La Luz	59			
	Cerro Hermoso	46			
	El Azufre	31			
	El Zapotalito	30			
	El Cacalote	26			
	Santa María Acatepec	24			
	Charco Redondo	24			
	Chachahua	23			
	Hidalgo	23			
	Santa Rosa de Lima	21			
Santiago Jocotepec	19				
El Faisán	13				
Entre 2,500 y 14,999 habitantes	Río Grande o Piedra Parada	117			
	San José del Progreso	72			

Nota: para cada indicador se seleccionan 15 localidades: por estrato se incluyen las cinco localidades con el mayor número de personas o viviendas, según sea el caso, que presentan el rezago que mide el indicador. Este criterio de selección se aplica siempre y cuando se tenga información de 15 o más localidades en el municipio, y cinco o más localidades en cada estrato.