



SAN PEDRO TOPILTEPEC, OAXACA

I. INDICADORES SOCIODEMOGRÁFICOS

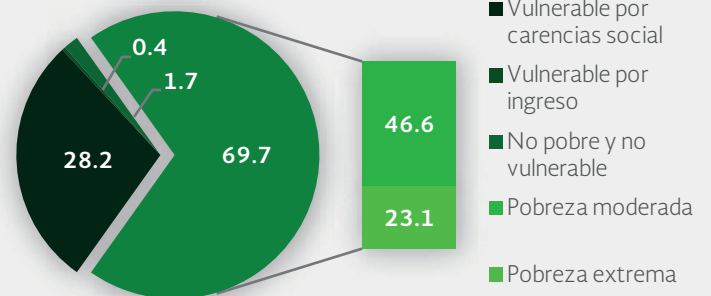
INDICADOR	SAN PEDRO TOPILTEPEC (MUNICIPIO)	OAXACA (ESTADO)
Población total, 2010	406	3,801,962
Total de hogares y viviendas particulares habitadas, 2010	131	934,471
Tamaño promedio de los hogares (personas), 2010	3.1	4
Hogares con jefatura femenina, 2010	37	240,561
Grado promedio de escolaridad de la población de 15 o más años, 2010	5.5	6.9
Total de escuelas en educación básica y media superior, 2010	3	12,979
Personal médico (personas), 2010	1	5,799
Unidades médicas, 2010	1	1,530
Número promedio de carencias para la población en situación de pobreza, 2010	2.7	3.2
Número promedio de carencias para la población en situación de pobreza extrema, 2010	3.7	4.0

Fuentes: Elaboración propia con información del INEGI y CONEVAL.

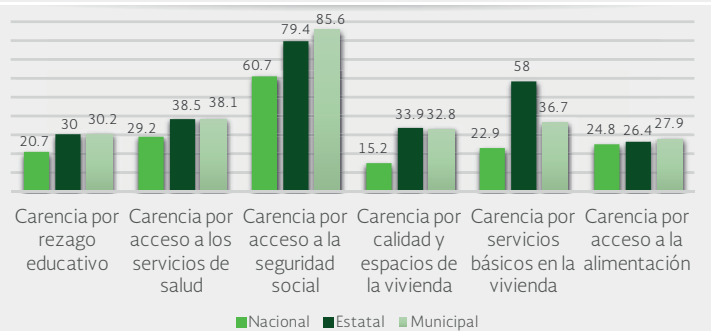
- La población total del municipio en 2010 fue de 406 personas, lo cual representó el 0% de la población en el estado.
- En el mismo año había en el municipio 131 hogares (0% del total de hogares en la entidad), de los cuales 37 estaban encabezados por jefas de familia (0% del total de la entidad).
- El tamaño promedio de los hogares en el municipio fue de 3.1 integrantes, mientras que en el estado el tamaño promedio fue de 4 integrantes.
- El grado promedio de escolaridad de la población de 15 años o más en el municipio era en 2010 de 5.5, frente al grado promedio de escolaridad de 6.9 en la entidad.
- En 2010, el municipio contaba con una escuela preescolar (0% del total estatal), dos primarias (0% del total) y ninguna secundaria. Además, el municipio no contaba con ningún bachillerato y ninguna escuela de formación para el trabajo.
- El municipio contaba con una unidad médica (0.1% del total de unidades médicas del estado).
- El personal médico era de una persona (0% del total de médicos en la entidad) y la razón de médicos por unidad médica era de 1, frente a la razón de 3.8 en todo el estado.

II. MEDICIÓN MULTIDIMENSIONAL DE LA POBREZA

Indicadores de pobreza y vulnerabilidad (porcentajes), 2010



Indicadores de carencia social (porcentajes), 2010



Fuente: Elaboración propia con información de CONEVAL.

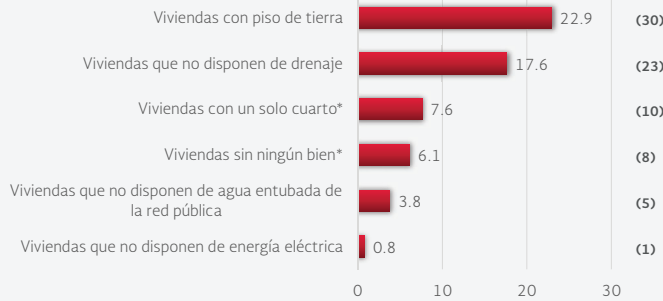
- En 2010, 235 individuos (69.7% del total de la población) se encontraban en pobreza, de los cuales 157 (46.6%) presentaban pobreza moderada y 78 (23.1%) estaban en pobreza extrema.
- En 2010, la condición de rezago educativo afectó a 30.2% de la población, lo que significa que 102 individuos presentaron esta carencia social.
- En el mismo año, el porcentaje de personas sin acceso a servicios de salud fue de 38.1%, equivalente a 128 personas.
- La carencia por acceso a la seguridad social afectó a 85.6% de la población, es decir 288 personas se encontraban bajo esta condición.
- El porcentaje de individuos que reportó habitar en viviendas con mala calidad de materiales y espacio insuficiente fue de 32.8% (111 personas).
- El porcentaje de personas que reportó habitar en viviendas sin disponibilidad de servicios básicos fue de 36.7%, lo que significa que las condiciones de vivienda no son las adecuadas para 124 personas.
- La incidencia de la carencia por acceso a la alimentación fue de 27.9%, es decir una población de 94 personas.



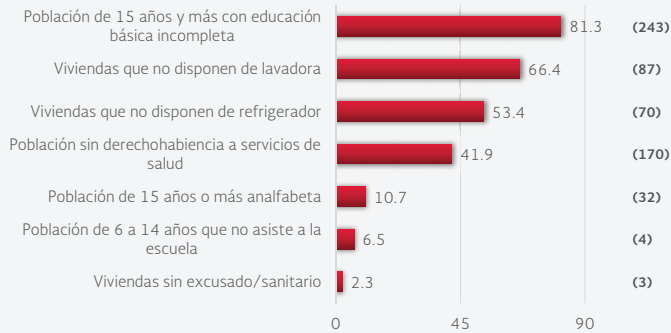
SAN PEDRO TOPILTEPEC, OAXACA

III. INDICADORES ASOCIADOS AL ÍNDICE DE REZAGO SOCIAL

III.1 Indicadores vinculados con la aplicación de recursos del Fondo de Aportaciones para la Infraestructura Social (FAIS), (porcentajes y número de viviendas), 2010



III.2 Otros indicadores (porcentajes, número de viviendas y personas), 2010



Fuente: Elaboración propia con información del CONEVAl y del INEGI
*Indicadores no utilizados directamente en la construcción del índice de rezago social.
Nota: entre paréntesis se incluye el número de personas o viviendas con rezago para cada indicador.

Las incidencias de los rubros de infraestructura social a los que se destinarán los recursos del FAIS son:

- Viviendas con piso de tierra (22.9% del total), viviendas que no disponen de drenaje (17.6%), viviendas con un solo cuarto (7.6%), viviendas sin ningún bien (6.1%), viviendas que no disponen de agua entubada de la red pública (3.8%) y viviendas que no disponen de energía eléctrica (0.8%).

Las incidencias en otros indicadores de rezago social son:

- Población de 15 años y más con educación básica incompleta (81.3% del total), viviendas que no disponen de lavadora (66.4%), viviendas que no disponen de refrigerador (53.4%), población sin derechohabiencia a servicios de salud (41.9%), población de 15 años o más analfabeta (10.7%), población de 6 a 14 años que no asiste a la escuela (6.5%) y viviendas sin excusado/sanitario (2.3%).

IV. INDICADORES DE REZAGO SOCIAL EN LOCALIDADES

TAMAÑO DE LOCALIDAD	POBLACIÓN DE 15 AÑOS Y MÁS CON EDUCACIÓN BÁSICA INCOMPLETA, 2010
Menor a 2,500 habitantes	Santa María Tiltepec 134 San Pedro Topiltepec 100
TAMAÑO DE LOCALIDAD	POBLACIÓN SIN DERECHOHABIENCIA A SERVICIOS DE SALUD, 2010
Menor a 2,500 habitantes	Santa María Tiltepec 140 San Pedro Topiltepec 27
TAMAÑO DE LOCALIDAD	VIVIENDAS CON PISO DE TIERRA, 2010
Menor a 2,500 habitantes	Santa María Tiltepec 17 San Pedro Topiltepec 12
TAMAÑO DE LOCALIDAD	VIVIENDAS QUE NO DISPONEN DE EXCUSADO O SANITARIO, 2010
Menor a 2,500 habitantes	Santa María Tiltepec 2 San Pedro Topiltepec 0
TAMAÑO DE LOCALIDAD	VIVIENDAS QUE NO DISPONEN DE AGUA ENTUBADA DE LA RED PÚBLICA, 2010
Menor a 2,500 habitantes	Santa María Tiltepec 2 San Pedro Topiltepec 1
TAMAÑO DE LOCALIDAD	VIVIENDAS QUE NO DISPONEN DE DRENAJE, 2010
Menor a 2,500 habitantes	Santa María Tiltepec 14 San Pedro Topiltepec 8
TAMAÑO DE LOCALIDAD	VIVIENDAS QUE NO DISPONEN DE ENERGÍA ELÉCTRICA, 2010
Menor a 2,500 habitantes	San Pedro Topiltepec 0 Santa María Tiltepec 0

Nota: para cada indicador se seleccionan 15 localidades: por estrato se incluyen las cinco localidades con el mayor número de personas o viviendas, según sea el caso, que presentan el rezago que mide el indicador. Este criterio de selección se aplica siempre y cuando se tenga información de 15 o más localidades en el municipio, y cinco o más localidades en cada estrato.