



SAN MATEO RÍO HONDO, OAXACA

I. INDICADORES SOCIODEMOGRÁFICOS

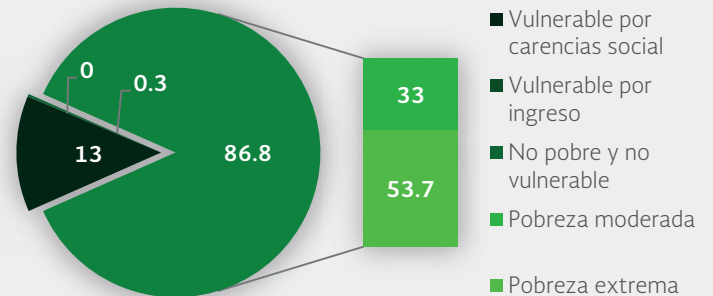
INDICADOR	SAN MATEO RÍO HONDO (MUNICIPIO)	OAXACA (ESTADO)
Población total, 2010	3,308	3,801,962
Total de hogares y viviendas particulares habitadas, 2010	809	934,471
Tamaño promedio de los hogares (personas), 2010	4.1	4
Hogares con jefatura femenina, 2010	154	240,561
Grado promedio de escolaridad de la población de 15 o más años, 2010	5.3	6.9
Total de escuelas en educación básica y media superior, 2010	28	12,979
Personal médico (personas), 2010	2	5,799
Unidades médicas, 2010	3	1,530
Número promedio de carencias para la población en situación de pobreza, 2010	3.9	3.2
Número promedio de carencias para la población en situación de pobreza extrema, 2010	4.1	4.0

Fuentes: Elaboración propia con información del INEGI y CONEVAL.

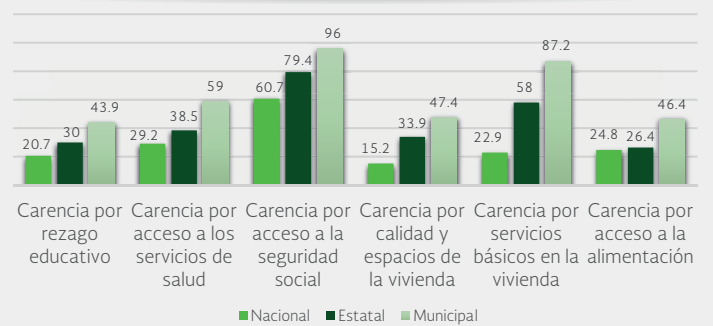
- La población total del municipio en 2010 fue de 3,308 personas, lo cual representó el 0.1% de la población en el estado.
- En el mismo año había en el municipio 809 hogares (0.1% del total de hogares en la entidad), de los cuales 154 estaban encabezados por jefas de familia (0.1% del total de la entidad).
- El tamaño promedio de los hogares en el municipio fue de 4.1 integrantes, mientras que en el estado el tamaño promedio fue de 4 integrantes.
- El grado promedio de escolaridad de la población de 15 años o más en el municipio era en 2010 de 5.3, frente al grado promedio de escolaridad de 6.9 en la entidad.
- En 2010, el municipio contaba con cuatro escuelas preescolares (0.1% del total estatal), 18 primarias (0.3% del total) y cinco secundarias (0.2%). Además, el municipio contaba con un bachillerato (0.2%) y ninguna escuela de formación para el trabajo.
- Las unidades médicas en el municipio eran tres (0.2% del total de unidades médicas del estado).
- El personal médico era de dos personas (0% del total de médicos en la entidad) y la razón de médicos por unidad médica era de 0.7, frente a la razón de 3.8 en todo el estado.

II. MEDICIÓN MULTIDIMENSIONAL DE LA POBREZA

Indicadores de pobreza y vulnerabilidad (porcentajes), 2010



Indicadores de carencia social (porcentajes), 2010



Fuente: Elaboración propia con información de CONEVAL.

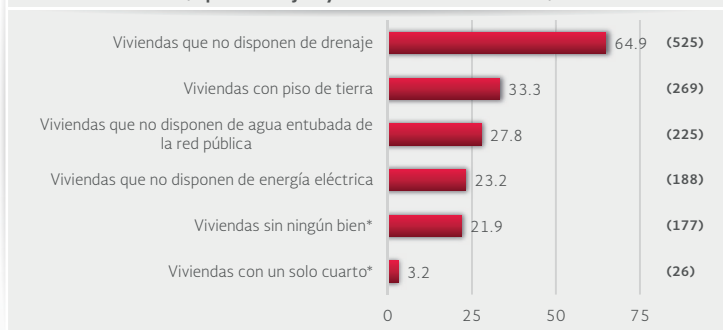
- En 2010, 2,636 individuos (86.8% del total de la población) se encontraban en pobreza, de los cuales 1,003 (33%) presentaban pobreza moderada y 1,633 (53.7%) estaban en pobreza extrema.
- En 2010, la condición de rezago educativo afectó a 43.9% de la población, lo que significa que 1,333 individuos presentaron esta carencia social.
- En el mismo año, el porcentaje de personas sin acceso a servicios de salud fue de 59%, equivalente a 1,794 personas.
- La carencia por acceso a la seguridad social afectó a 96% de la población, es decir 2,917 personas se encontraban bajo esta condición.
- El porcentaje de individuos que reportó habitar en viviendas con mala calidad de materiales y espacio insuficiente fue de 47.4% (1,439 personas).
- El porcentaje de personas que reportó habitar en viviendas sin disponibilidad de servicios básicos fue de 87.2%, lo que significa que las condiciones de vivienda no son las adecuadas para 2,649 personas.
- La incidencia de la carencia por acceso a la alimentación fue de 46.4%, es decir una población de 1,409 personas.



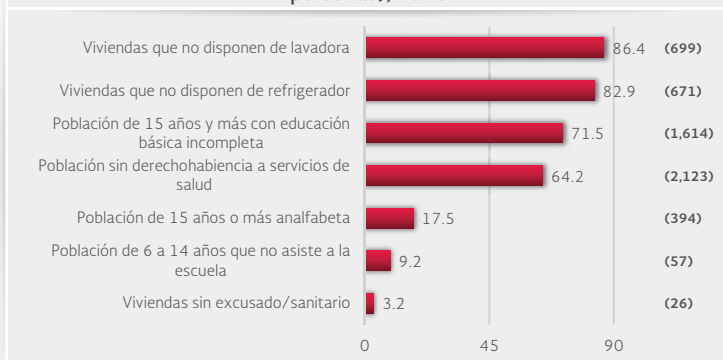
SAN MATEO RÍO HONDO, OAXACA

III. INDICADORES ASOCIADOS AL ÍNDICE DE REZAGO SOCIAL

III.1 Indicadores vinculados con la aplicación de recursos del Fondo de Aportaciones para la Infraestructura Social (FAIS), (porcentajes y número de viviendas), 2010



III.2 Otros indicadores (porcentajes, número de viviendas y personas), 2010



Fuente: Elaboración propia con información del CONEVAL y del INEGI
*Indicadores no utilizados directamente en la construcción del índice de rezago social.
Nota: entre paréntesis se incluye el número de personas o viviendas con rezago para cada indicador.

Las incidencias de los rubros de infraestructura social a los que se destinarán los recursos del FAIS son:

- Viviendas que no disponen de drenaje (64.9% del total), viviendas con piso de tierra (33.3%), viviendas que no disponen de agua entubada de la red pública (27.8%), viviendas que no disponen de energía eléctrica (23.2%), viviendas sin ningún bien (21.9%) y viviendas con un solo cuarto (3.2%).

Las incidencias en otros indicadores de rezago social son:

- Viviendas que no disponen de lavadora (86.4% del total), viviendas que no disponen de refrigerador (82.9%), población de 15 años y más con educación básica incompleta (71.5%), población sin derechohabencia a servicios de salud (64.2%), población de 15 años o más analfabeta (17.5%), población de 6 a 14 años que no asiste a la escuela (9.2%) y viviendas sin excusado/sanitario (3.2%).

IV. INDICADORES DE REZAGO SOCIAL EN LOCALIDADES

TAMAÑO DE LOCALIDAD	POBLACIÓN DE 15 AÑOS Y MÁS CON EDUCACIÓN BÁSICA INCOMPLETA, 2010	TAMAÑO DE LOCALIDAD	VIVIENDAS QUE NO DISPONEN DE AGUA ENTUBADA DE LA RED PÚBLICA, 2010	
Menor a 2,500 habitantes	San Mateo Río Hondo	342	La Victoria	29
	San José del Pacífico	243	San Ildefonso	20
	San Ildefonso	237	Ozolotepec	20
	Ozolotepec	97	San José del Pacífico	20
	La Victoria	97	Barranca Grande	20
	La Doncella	55	La Doncella	19
	El Cuachepil	53	El Cuachepil	19
	Barranca Grande	45	San Mateo Río Hondo	11
	Miramar	42	Río Cuapinol	11
	Jalatengo	41	Rancho Cañas	9
	El Progreso	36	El Encino	8
	Río Cuapinol	35	San Pablo	6
	La Concepción	34	El Campanario	5
	Rancho Cañas	29	La Floreña	5
	El Encino	26	Yogoló	5
Rancharía Yogoló (Piedra Manchada)	24	La Concepción	4	
TAMAÑO DE LOCALIDAD	POBLACIÓN SIN DERECHOHABIENCIA A SERVICIOS DE SALUD, 2010	TAMAÑO DE LOCALIDAD	VIVIENDAS QUE NO DISPONEN DE DRENAJE, 2010	
Menor a 2,500 habitantes	San Mateo Río Hondo	693	San Mateo Río Hondo	145
	San Ildefonso	473	San Ildefonso	109
	Ozolotepec	378	Ozolotepec	41
	San José del Pacífico	378	La Victoria	30
	Barranca Grande	86	San José del Pacífico	30
	La Concepción	50	El Cuachepil	23
	La Victoria	44	El Cuachepil	19
	Río Molino	42	El Progreso	15
	Loma San Marcial	36	Miramar	15
	El Encino	33	La Doncella	14
	El Campanario	32	La Concepción	14
	Río Cuapinol	32	Barranca Grande	12
	San Felipe (Manzanillo)	32	Rancho Cañas	12
	El Manzanal	26	Río Cuapinol	11
	La Doncella	23	San Pablo	8
Horno de Cal	21	Loma San Marcial	8	
Jalatengo	21	Jalatengo	7	
TAMAÑO DE LOCALIDAD	VIVIENDAS CON PISO DE TIERRA, 2010	TAMAÑO DE LOCALIDAD	VIVIENDAS QUE NO DISPONEN DE ENERGÍA ELÉCTRICA, 2010	
Menor a 2,500 habitantes	San Mateo Río Hondo	32	El Cuachepil	22
	San Ildefonso	21	Barranca Grande	20
	Ozolotepec	21	La Victoria	17
	San José del Pacífico	21	San José del Pacífico	16
	La Victoria	21	San Mateo Río Hondo	15
	El Cuachepil	20	San Ildefonso	12
	El Progreso	16	Ozolotepec	12
	Barranca Grande	15	La Concepción	12
	La Concepción	14	Río Cuapinol	11
	La Doncella	9	El Encino	8
	Río Cuapinol	9	San Pablo	7
	Miramar	8	El Progreso	6
	Rancho Cañas	8	El Tavel	5
	San Pablo	7	Río Grande	5
	El Encino	6	El Campanario	4
Jalatengo	5	Las Tinias	4	
TAMAÑO DE LOCALIDAD	VIVIENDAS QUE NO DISPONEN DE EXCUSADO O SANITARIO, 2010			
Menor a 2,500 habitantes	San José del Pacífico	6		
	San Mateo Río Hondo	3		
	La Concepción	3		
	El Encino	3		
	La Doncella	2		
	San Ildefonso	2		
	Ozolotepec	2		
	San Pablo	1		
	Loma San Marcial	1		
	Barranca Grande	1		
	San Felipe (Manzanillo)	1		
	Jalatengo	0		
	El Progreso	0		
	El Tavel	0		
	La Victoria	0		
Zapotitlán	0			

Nota: para cada indicador se seleccionan 15 localidades: por estrato se incluyen las cinco localidades con el mayor número de personas o viviendas, según sea el caso, que presentan el rezago que mide el indicador. Este criterio de selección se aplica siempre y cuando se tenga información de 15 o más localidades en el municipio, y cinco o más localidades en cada estrato.