



SAN MATEO DEL MAR, OAXACA

I. INDICADORES SOCIODEMOGRÁFICOS

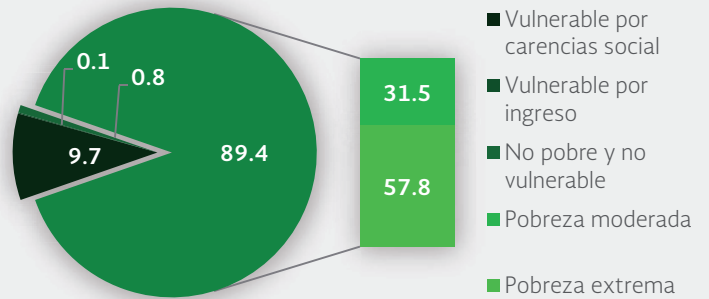
INDICADOR	SAN MATEO DEL MAR (MUNICIPIO)	OAXACA (ESTADO)
Población total, 2010	14,252	3,801,962
Total de hogares y viviendas particulares habitadas, 2010	3,002	934,471
Tamaño promedio de los hogares (personas), 2010	4.7	4
Hogares con jefatura femenina, 2010	373	240,561
Grado promedio de escolaridad de la población de 15 o más años, 2010	5.5	6.9
Total de escuelas en educación básica y media superior, 2010	36	12,979
Personal médico (personas), 2010	9	5,799
Unidades médicas, 2010	4	1,530
Número promedio de carencias para la población en situación de pobreza, 2010	3.9	3.2
Número promedio de carencias para la población en situación de pobreza extrema, 2010	4.2	4.0

Fuentes: Elaboración propia con información del INEGI y CONEVAL.

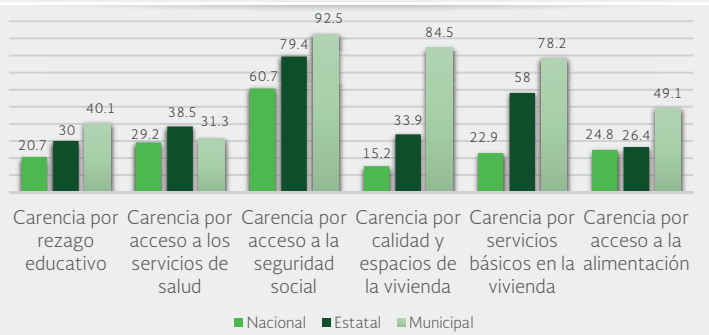
- La población total del municipio en 2010 fue de 14,252 personas, lo cual representó el 0.4% de la población en el estado.
- En el mismo año había en el municipio 3,002 hogares (0.3% del total de hogares en la entidad), de los cuales 373 estaban encabezados por jefas de familia (0.2% del total de la entidad).
- El tamaño promedio de los hogares en el municipio fue de 4.7 integrantes, mientras que en el estado el tamaño promedio fue de 4 integrantes.
- El grado promedio de escolaridad de la población de 15 años o más en el municipio era en 2010 de 5.5, frente al grado promedio de escolaridad de 6.9 en la entidad.
- En 2010, el municipio contaba con 15 escuelas preescolares (0.3% del total estatal), 16 primarias (0.3% del total) y cuatro secundarias (0.2%). Además, el municipio contaba con un bachillerato (0.2%) y ninguna escuela de formación para el trabajo. El municipio también contaba con 11 primarias indígenas (0.6%).
- Las unidades médicas en el municipio eran cuatro (0.3% del total de unidades médicas del estado).
- El personal médico era de nueve personas (0.2% del total de médicos en la entidad) y la razón de médicos por unidad médica era de 2.3, frente a la razón de 3.8 en todo el estado.

II. MEDICIÓN MULTIDIMENSIONAL DE LA POBREZA

Indicadores de pobreza y vulnerabilidad (porcentajes), 2010



Indicadores de carencia social (porcentajes), 2010



Fuente: Elaboración propia con información de CONEVAL.

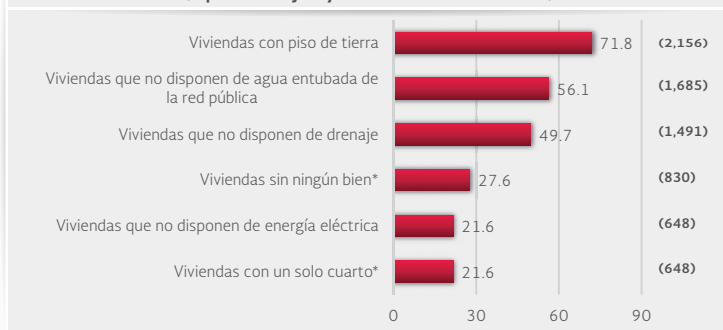
- En 2010, 13,652 individuos (89.4% del total de la población) se encontraban en pobreza, de los cuales 4,818 (31.5%) presentaban pobreza moderada y 8,834 (57.8%) estaban en pobreza extrema.
- En 2010, la condición de rezago educativo afectó a 40.1% de la población, lo que significa que 6,123 individuos presentaron esta carencia social.
- En el mismo año, el porcentaje de personas sin acceso a servicios de salud fue de 31.3%, equivalente a 4,783 personas.
- La carencia por acceso a la seguridad social afectó a 92.5% de la población, es decir 14,126 personas se encontraban bajo esta condición.
- El porcentaje de individuos que reportó habitar en viviendas con mala calidad de materiales y espacio insuficiente fue de 84.5% (12,904 personas).
- El porcentaje de personas que reportó habitar en viviendas sin disponibilidad de servicios básicos fue de 78.2%, lo que significa que las condiciones de vivienda no son las adecuadas para 11,951 personas.
- La incidencia de la carencia por acceso a la alimentación fue de 49.1%, es decir una población de 7,498 personas.



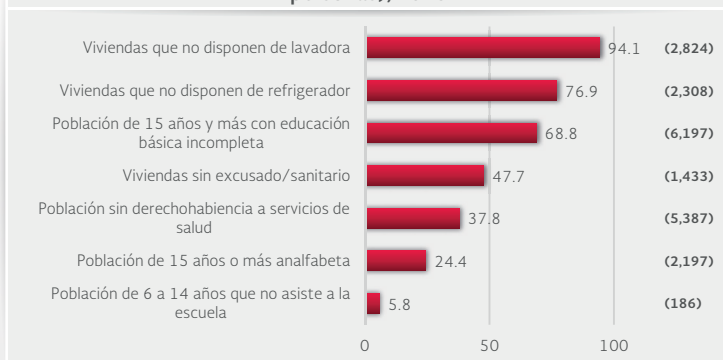
SAN MATEO DEL MAR, OAXACA

III. INDICADORES ASOCIADOS AL ÍNDICE DE REZAGO SOCIAL

III.1 Indicadores vinculados con la aplicación de recursos del Fondo de Aportaciones para la Infraestructura Social (FAIS), (porcentajes y número de viviendas), 2010



III.2 Otros indicadores (porcentajes, número de viviendas y personas), 2010



Fuente: Elaboración propia con información del CONEVAL y del INEGI
*Indicadores no utilizados directamente en la construcción del índice de rezago social.
Nota: entre paréntesis se incluye el número de personas o viviendas con rezago para cada indicador.

Las incidencias de los rubros de infraestructura social a los que se destinarán los recursos del FAIS son:

- Viviendas con piso de tierra (71.8% del total), viviendas que no disponen de agua entubada de la red pública (56.1%), viviendas que no disponen de drenaje (49.7%), viviendas sin ningún bien (27.6%), viviendas que no disponen de energía eléctrica (21.6%) y viviendas con un solo cuarto (21.6%).

Las incidencias en otros indicadores de rezago social son:

- Viviendas que no disponen de lavadora (94.1% del total), viviendas que no disponen de refrigerador (76.9%), población de 15 años y más con educación básica incompleta (68.8%), viviendas sin excusado/sanitario (47.7%), población sin derechohabiencia a servicios de salud (37.8%), población de 15 años o más analfabeta (24.4%) y población de 6 a 14 años que no asiste a la escuela (5.8%).

IV. INDICADORES DE REZAGO SOCIAL EN LOCALIDADES

TAMAÑO DE LOCALIDAD	POBLACIÓN DE 15 AÑOS Y MÁS CON EDUCACIÓN BÁSICA INCOMPLETA, 2010	TAMAÑO DE LOCALIDAD	VIVIENDAS QUE NO DISPONEN DE AGUA ENTUBADA DE LA RED PÚBLICA, 2010		
Menor a 2,500 habitantes	Huazantlán del Río	651	Costa Rica	131	
	San Pablo	373	San Pablo	119	
	Colonia Cuauhtémoc	327	Laguna Santa Cruz	81	
	Costa Rica	310	El Pacífico	67	
	Laguna Santa Cruz	200	Colonia Cuauhtémoc	58	
	Villa Hermosa	199	La Reforma	28	
	El Pacífico	154	Mariano Oviedo	21	
	La Reforma	85	Juárez	19	
	San Martín	78	Huazantlán del Río	7	
	Mariano Oviedo	49	Villa Hermosa	7	
	Juárez	17	Barrio Nuevo	7	
	Deor Pin (Lodo Blanco)	17	Deor Pin (Lodo Blanco)	6	
	San Martín	3	San Martín	3	
Entre 2,500 y 14,999 habitantes	San Mateo del Mar	2,434	Entre 2,500 y 14,999 habitantes	San Mateo del Mar	711
Colonia Juárez	1,296	Colonia Juárez	425		
TAMAÑO DE LOCALIDAD	POBLACIÓN SIN DERECHOHABIENCIA A SERVICIOS DE SALUD, 2010	TAMAÑO DE LOCALIDAD	VIVIENDAS QUE NO DISPONEN DE DRENAJE, 2010		
Menor a 2,500 habitantes	Huazantlán del Río	1,037	San Pablo	118	
	Villa Hermosa	417	Costa Rica	97	
	San Pablo	377	Colonia Cuauhtémoc	76	
	Costa Rica	276	Laguna Santa Cruz	69	
	Colonia Cuauhtémoc	274	El Pacífico	56	
	Laguna Santa Cruz	213	La Reforma	38	
	San Martín	149	Huazantlán del Río	25	
	El Pacífico	131	Mariano Oviedo	20	
	La Reforma	102	Juárez	19	
	Mariano Oviedo	30	Villa Hermosa	19	
	Juárez	7	Barrio Nuevo	7	
	Barrio Nuevo	15	Deor Pin (Lodo Blanco)	6	
	Deor Pin (Lodo Blanco)	7	San Martín	5	
Entre 2,500 y 14,999 habitantes	San Mateo del Mar	1,581	Entre 2,500 y 14,999 habitantes	San Mateo del Mar	573
Colonia Juárez	778	Colonia Juárez	380		
TAMAÑO DE LOCALIDAD	VIVIENDAS CON PISO DE TIERRA, 2010	TAMAÑO DE LOCALIDAD	VIVIENDAS QUE NO DISPONEN DE ENERGÍA ELÉCTRICA, 2010		
Menor a 2,500 habitantes	Huazantlán del Río	235	Huazantlán del Río	51	
	San Pablo	159	Colonia Cuauhtémoc	50	
	Colonia Cuauhtémoc	130	San Pablo	46	
	Costa Rica	127	Costa Rica	42	
	Villa Hermosa	93	Laguna Santa Cruz	28	
	Laguna Santa Cruz	60	Mariano Oviedo	21	
	El Pacífico	47	Juárez	20	
	La Reforma	39	El Pacífico	20	
	San Martín	27	Villa Hermosa	11	
	Mariano Oviedo	20	La Reforma	9	
	Juárez	20	San Martín	8	
	Barrio Nuevo	7	Barrio Nuevo	7	
	Deor Pin (Lodo Blanco)	6	Deor Pin (Lodo Blanco)	3	
Entre 2,500 y 14,999 habitantes	San Mateo del Mar	782	Entre 2,500 y 14,999 habitantes	Colonia Juárez	210
Colonia Juárez	421	San Mateo del Mar	139		
TAMAÑO DE LOCALIDAD	VIVIENDAS QUE NO DISPONEN DE EXCUSADO O SANITARIO, 2010				
Menor a 2,500 habitantes	San Pablo	108			
	Costa Rica	87			
	Colonia Cuauhtémoc	84			
	Laguna Santa Cruz	59			
	El Pacífico	58			
	La Reforma	38			
	Huazantlán del Río	32			
	Mariano Oviedo	21			
	Juárez	21			
	Villa Hermosa	17			
	Barrio Nuevo	7			
	Deor Pin (Lodo Blanco)	6			
	San Martín	5			
Entre 2,500 y 14,999 habitantes	San Mateo del Mar	543			
Colonia Juárez	366				

Nota: para cada indicador se seleccionan 15 localidades: por estrato se incluyen las cinco localidades con el mayor número de personas o viviendas, según sea el caso, que presentan el rezago que mide el indicador. Este criterio de selección se aplica siempre y cuando se tenga información de 15 o más localidades en el municipio, y cinco o más localidades en cada estrato.