



## SAN MARTÍN ITUNYOSO, OAXACA

### I. INDICADORES SOCIODEMOGRÁFICOS

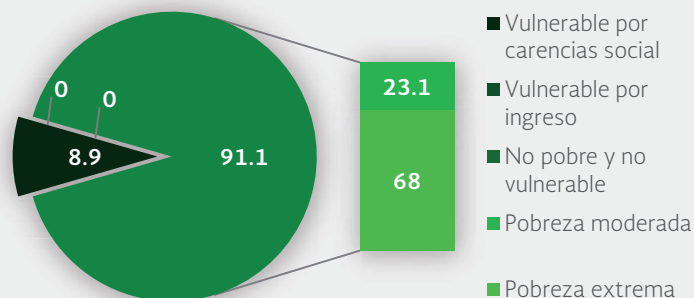
INDICADOR	SAN MARTÍN ITUNYOSO (MUNICIPIO)	OAXACA (ESTADO)
Población total, 2010	2,460	3,801,962
Total de hogares y viviendas particulares habitadas, 2010	539	934,471
Tamaño promedio de los hogares (personas), 2010	4.6	4
Hogares con jefatura femenina, 2010	212	240,561
Grado promedio de escolaridad de la población de 15 o más años, 2010	4.6	6.9
Total de escuelas en educación básica y media superior, 2010	14	12,979
Personal médico (personas), 2010	2	5,799
Unidades médicas, 2010	2	1,530
Número promedio de carencias para la población en situación de pobreza, 2010	4.5	3.2
Número promedio de carencias para la población en situación de pobreza extrema, 2010	4.5	4.0

Fuentes: Elaboración propia con información del INEGI y CONEVAL.

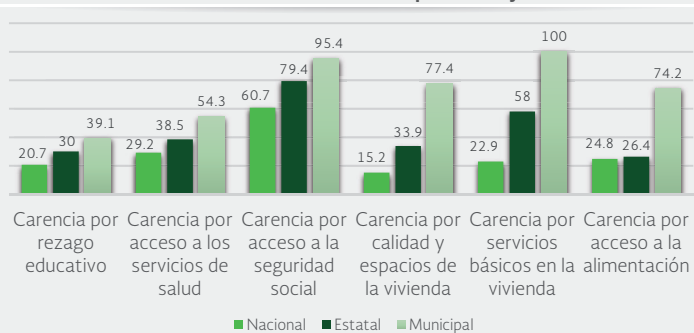
- La población total del municipio en 2010 fue de 2,460 personas, lo cual representó el 0.1% de la población en el estado.
- En el mismo año había en el municipio 539 hogares (0.1% del total de hogares en la entidad), de los cuales 212 estaban encabezados por jefas de familia (0.1% del total de la entidad).
- El tamaño promedio de los hogares en el municipio fue de 4.6 integrantes, mientras que en el estado el tamaño promedio fue de 4 integrantes.
- El grado promedio de escolaridad de la población de 15 años o más en el municipio era en 2010 de 4.6, frente al grado promedio de escolaridad de 6.9 en la entidad.
- En 2010, el municipio contaba con seis escuelas preescolares (0.1% del total estatal), cuatro primarias (0.1% del total) y tres secundarias (0.1%). Además, el municipio contaba con un bachillerato (0.2%) y ninguna escuela de formación para el trabajo. El municipio también contaba con cuatro primarias indígenas (0.2%).
- Las unidades médicas en el municipio eran dos (0.1% del total de unidades médicas del estado).
- El personal médico era de dos personas (0% del total de médicos en la entidad) y la razón de médicos por unidad médica era de 1, frente a la razón de 3.8 en todo el estado.

### II. MEDICIÓN MULTIDIMENSIONAL DE LA POBREZA

#### Indicadores de pobreza y vulnerabilidad (porcentajes), 2010



#### Indicadores de carencia social (porcentajes), 2010



Fuente: Elaboración propia con información de CONEVAL.

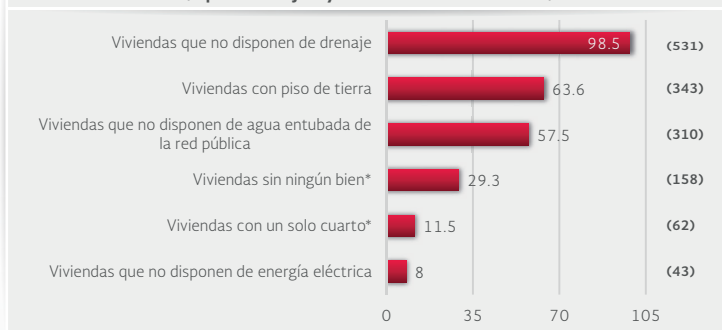
- En 2010, 1,720 individuos (91.1% del total de la población) se encontraban en pobreza, de los cuales 436 (23.1%) presentaban pobreza moderada y 1,284 (68%) estaban en pobreza extrema.
- En 2010, la condición de rezago educativo afectó a 39.1% de la población, lo que significa que 739 individuos presentaron esta carencia social.
- En el mismo año, el porcentaje de personas sin acceso a servicios de salud fue de 54.3%, equivalente a 1,026 personas.
- La carencia por acceso a la seguridad social afectó a 95.4% de la población, es decir 1,801 personas se encontraban bajo esta condición.
- El porcentaje de individuos que reportó habitar en viviendas con mala calidad de materiales y espacio insuficiente fue de 77.4% (1,462 personas).
- El porcentaje de personas que reportó habitar en viviendas sin disponibilidad de servicios básicos fue de 100%, lo que significa que las condiciones de vivienda no son las adecuadas para 1,888 personas.
- La incidencia de la carencia por acceso a la alimentación fue de 74.2%, es decir una población de 1,402 personas.



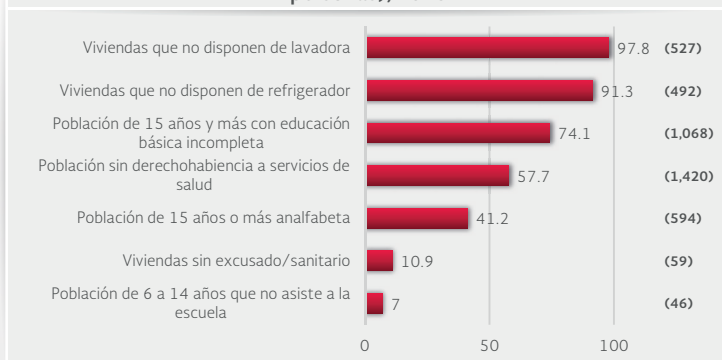
## SAN MARTÍN ITUNYOSO, OAXACA

### III. INDICADORES ASOCIADOS AL ÍNDICE DE REZAGO SOCIAL

#### III.1 Indicadores vinculados con la aplicación de recursos del Fondo de Aportaciones para la Infraestructura Social (FAIS), (porcentajes y número de viviendas), 2010



#### III.2 Otros indicadores (porcentajes, número de viviendas y personas), 2010



### IV. INDICADORES DE REZAGO SOCIAL EN LOCALIDADES

TAMAÑO DE LOCALIDAD	POBLACIÓN DE 15 AÑOS Y MÁS CON EDUCACIÓN BÁSICA INCOMPLETA, 2010	TAMAÑO DE LOCALIDAD	VIVIENDAS QUE NO DISPONEN DE AGUA ENTUBADA DE LA RED PÚBLICA, 2010
Menor a 2,500 habitantes	San Martín Itunyoso: 584 San José Xochixtlán: 290 La Concepción: 103 Loma Buenos Aires: 53 La Reforma Itunyoso: 38	Menor a 2,500 habitantes	San Martín Itunyoso: 147 San José Xochixtlán: 91 La Concepción: 39 Loma Buenos Aires: 29 La Reforma Itunyoso: 4
TAMAÑO DE LOCALIDAD	POBLACIÓN SIN DERECHOHABIENCIA A SERVICIOS DE SALUD, 2010	TAMAÑO DE LOCALIDAD	VIVIENDAS QUE NO DISPONEN DE DRENAJE, 2010
Menor a 2,500 habitantes	San Martín Itunyoso: 635 San José Xochixtlán: 569 Loma Buenos Aires: 99 La Concepción: 86 La Reforma Itunyoso: 31	Menor a 2,500 habitantes	San Martín Itunyoso: 261 San José Xochixtlán: 166 La Concepción: 54 Loma Buenos Aires: 31 La Reforma Itunyoso: 19
TAMAÑO DE LOCALIDAD	VIVIENDAS CON PISO DE TIERRA, 2010	TAMAÑO DE LOCALIDAD	VIVIENDAS QUE NO DISPONEN DE ENERGÍA ELÉCTRICA, 2010
Menor a 2,500 habitantes	San Martín Itunyoso: 184 San José Xochixtlán: 91 La Concepción: 36 Loma Buenos Aires: 20 La Reforma Itunyoso: 12	Menor a 2,500 habitantes	San José Xochixtlán: 21 San Martín Itunyoso: 12 Loma Buenos Aires: 6 La Concepción: 3 La Reforma Itunyoso: 1
TAMAÑO DE LOCALIDAD	VIVIENDAS QUE NO DISPONEN DE EXCUSADO O SANITARIO, 2010		
Menor a 2,500 habitantes	San Martín Itunyoso: 28 San José Xochixtlán: 21 La Concepción: 6 La Reforma Itunyoso: 3 Loma Buenos Aires: 1		

Nota: para cada indicador se seleccionan 15 localidades: por estrato se incluyen las cinco localidades con el mayor número de personas o viviendas, según sea el caso, que presentan el rezago que mide el indicador. Este criterio de selección se aplica siempre y cuando se tenga información de 15 o más localidades en el municipio, y cinco o más localidades en cada estrato.

Fuente: Elaboración propia con información del CONEVAL y del INEGI  
\*Indicadores no utilizados directamente en la construcción del índice de rezago social.

Nota: entre paréntesis se incluye el número de personas o viviendas con rezago para cada indicador.

Las incidencias de los rubros de infraestructura social a los que se destinarán los recursos del FAIS son:

- Viviendas que no disponen de drenaje (98.5% del total), viviendas con piso de tierra (63.6%), viviendas que no disponen de agua entubada de la red pública (57.5%), viviendas sin ningún bien (29.3%), viviendas con un solo cuarto (11.5%) y viviendas que no disponen de energía eléctrica (8%).

Las incidencias en otros indicadores de rezago social son:

- Viviendas que no disponen de lavadora (97.8% del total), viviendas que no disponen de refrigerador (91.3%), población de 15 años y más con educación básica incompleta (74.1%), población sin derechohabiencia a servicios de salud (57.7%), población de 15 años o más analfabeta (41.2%), viviendas sin excusado/sanitario (10.9%) y población de 6 a 14 años que no asiste a la escuela (7%).