



SAN JUAN MAZATLÁN, OAXACA

I. INDICADORES SOCIODEMOGRÁFICOS

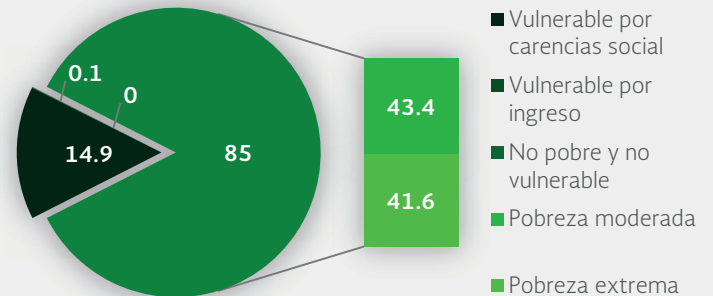
INDICADOR	SAN JUAN MAZATLÁN (MUNICIPIO)	OAXACA (ESTADO)
Población total, 2010	17,100	3,801,962
Total de hogares y viviendas particulares habitadas, 2010	3,842	934,471
Tamaño promedio de los hogares (personas), 2010	4.5	4
Hogares con jefatura femenina, 2010	756	240,561
Grado promedio de escolaridad de la población de 15 o más años, 2010	5	6.9
Total de escuelas en educación básica y media superior, 2010	80	12,979
Personal médico (personas), 2010	10	5,799
Unidades médicas, 2010	10	1,530
Número promedio de carencias para la población en situación de pobreza, 2010	3.2	3.2
Número promedio de carencias para la población en situación de pobreza extrema, 2010	3.8	4.0

Fuentes: Elaboración propia con información del INEGI y CONEVAL.

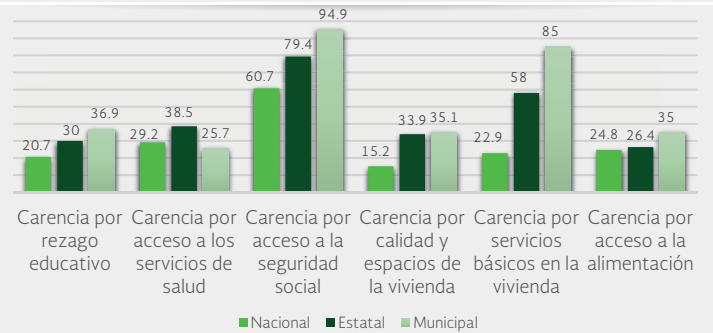
- La población total del municipio en 2010 fue de 17,100 personas, lo cual representó el 0.4% de la población en el estado.
- En el mismo año había en el municipio 3,842 hogares (0.4% del total de hogares en la entidad), de los cuales 756 estaban encabezados por jefas de familia (0.3% del total de la entidad).
- El tamaño promedio de los hogares en el municipio fue de 4.5 integrantes, mientras que en el estado el tamaño promedio fue de 4 integrantes.
- El grado promedio de escolaridad de la población de 15 años o más en el municipio era en 2010 de 5, frente al grado promedio de escolaridad de 6.9 en la entidad.
- En 2010, el municipio contaba con 26 escuelas preescolares (0.6% del total estatal), 30 primarias (0.5% del total) y 17 secundarias (0.8%). Además, el municipio contaba con siete bachilleratos (1.1%) y ninguna escuela de formación para el trabajo. El municipio también contaba con 14 primarias indígenas (0.8%).
- Las unidades médicas en el municipio eran diez (0.7% del total de unidades médicas del estado).
- El personal médico era de diez personas (0.2% del total de médicos en la entidad) y la razón de médicos por unidad médica era de 1, frente a la razón de 3.8 en todo el estado.

II. MEDICIÓN MULTIDIMENSIONAL DE LA POBREZA

Indicadores de pobreza y vulnerabilidad (porcentajes), 2010



Indicadores de carencia social (porcentajes), 2010



Fuente: Elaboración propia con información de CONEVAL.

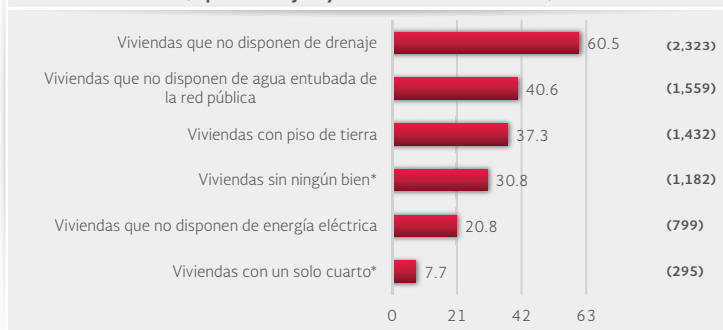
- En 2010, 14,468 individuos (85% del total de la población) se encontraban en pobreza, de los cuales 7,392 (43.4%) presentaban pobreza moderada y 7,076 (41.6%) estaban en pobreza extrema.
- En 2010, la condición de rezago educativo afectó a 36.9% de la población, lo que significa que 6,274 individuos presentaron esta carencia social.
- En el mismo año, el porcentaje de personas sin acceso a servicios de salud fue de 25.7%, equivalente a 4,370 personas.
- La carencia por acceso a la seguridad social afectó a 94.9% de la población, es decir 16,150 personas se encontraban bajo esta condición.
- El porcentaje de individuos que reportó habitar en viviendas con mala calidad de materiales y espacio insuficiente fue de 35.1% (5,971 personas).
- El porcentaje de personas que reportó habitar en viviendas sin disponibilidad de servicios básicos fue de 85%, lo que significa que las condiciones de vivienda no son las adecuadas para 14,466 personas.
- La incidencia de la carencia por acceso a la alimentación fue de 35%, es decir una población de 5,953 personas.



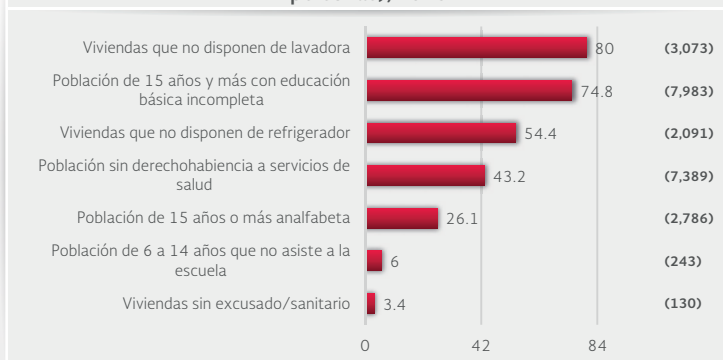
SAN JUAN MAZATLÁN, OAXACA

III. INDICADORES ASOCIADOS AL ÍNDICE DE REZAGO SOCIAL

III.1 Indicadores vinculados con la aplicación de recursos del Fondo de Aportaciones para la Infraestructura Social (FAIS), (porcentajes y número de viviendas), 2010



III.2 Otros indicadores (porcentajes, número de viviendas y personas), 2010



Fuente: Elaboración propia con información del CONEVAL y del INEGI
*Indicadores no utilizados directamente en la construcción del índice de rezago social.

Nota: entre paréntesis se incluye el número de personas o viviendas con rezago para cada indicador.

Las incidencias de los rubros de infraestructura social a los que se destinarán los recursos del FAIS son:

- Viviendas que no disponen de drenaje (60.5% del total), viviendas que no disponen de agua entubada de la red pública (40.6%), viviendas con piso de tierra (37.3%), viviendas sin ningún bien (30.8%), viviendas que no disponen de energía eléctrica (20.8%) y viviendas con un solo cuarto (7.7%).

Las incidencias en otros indicadores de rezago social son:

- Viviendas que no disponen de lavadora (80% del total), población de 15 años y más con educación básica incompleta (74.8%), viviendas que no disponen de refrigerador (54.4%), población sin derechohabiencia a servicios de salud (43.2%), población de 15 años o más analfabeta (26.1%), población de 6 a 14 años que no asiste a la escuela (6%) y viviendas sin excusado/sanitario (3.4%).

IV. INDICADORES DE REZAGO SOCIAL EN LOCALIDADES

TAMAÑO DE LOCALIDAD	POBLACIÓN DE 15 AÑOS Y MÁS CON EDUCACIÓN BÁSICA INCOMPLETA, 2010	TAMAÑO DE LOCALIDAD	VIVIENDAS QUE NO DISPONEN DE AGUA ENTUBADA DE LA RED PÚBLICA, 2010	
Menor a 2,500 habitantes	San Juan Mazatlán	795	San José de las Flores	246
	Santiago Malcatepec	654	Constitución	193
	General Felipe Ángeles	600	Mexicana	184
	Constitución	588	Los Fresnos	181
	Mexicana	513	General Felipe Ángeles	141
	San Pedro	513	Tierra Negra	87
	Chimaltepec	504	El Tortuguero	74
	San José de las Flores	444	Rancho Juárez	56
	Santiago Tutla	416	Santiago Malcatepec	41
	La Mixtequita	395	Monte Águila	41
	Los Fresnos	326	Santiago Tutla	39
	Villa Nueva	302	La Mixtequita	37
	Tierra Negra	294	San Juan Mazatlán	36
	Monte Águila	288	Madero	33
	Loma Santa Cruz	285	San Pedro Acatlán	32
San Pedro Acatlán	195	Grande		
El Tortuguero		Los Raudales		
TAMAÑO DE LOCALIDAD	POBLACIÓN SIN DERECHOHABIENCIA A SERVICIOS DE SALUD, 2010	TAMAÑO DE LOCALIDAD	VIVIENDAS QUE NO DISPONEN DE DRENAJE, 2010	
Menor a 2,500 habitantes	San Juan Mazatlán	1,114	San Juan Mazatlán	299
	Santiago Malcatepec	921	Santiago Malcatepec	254
	San Pedro	639	San Pedro	190
	Chimaltepec	559	Chimaltepec	127
	Tierra Negra	433	La Mixtequita	117
	Los Fresnos	421	Monte Águila	117
	La Mixtequita	402	San José de las Flores	117
	San Pedro Acatlán	367	Tierra Negra	113
	Grande	363	Villa Nueva	113
	Santiago Tutla	363	San Pedro Acatlán	111
	General Felipe Ángeles	362	Grande	107
	Constitución	362	Santiago Tutla	104
	Mexicana	244	Los Fresnos	94
	Loma Santa Cruz	213	General Felipe Ángeles	77
	Los Raudales	209	Loma Santa Cruz	74
Monte Águila	142	Rancho Juárez	74	
San José de las Flores	113	El Tortuguero	53	
Madero				
TAMAÑO DE LOCALIDAD	VIVIENDAS CON PISO DE TIERRA, 2010	TAMAÑO DE LOCALIDAD	VIVIENDAS QUE NO DISPONEN DE ENERGÍA ELÉCTRICA, 2010	
Menor a 2,500 habitantes	Santiago Malcatepec	238	Santiago Malcatepec	279
	San Pedro	152	Loma Santa Cruz	120
	Chimaltepec	142	San Pedro Acatlán	115
	San Juan Mazatlán	117	Grande	75
	Tierra Negra	96	Rancho Juárez	43
	San Pedro Acatlán	88	San Juan Mazatlán	34
	Grande	81	La Nueva Esperanza	15
	Santiago Tutla	63	San Pedro	14
	Loma Santa Cruz	63	Chimaltepec	13
	Monte Águila	50	Santiago Tutla	10
	General Felipe Ángeles	48	Tierra Negra	10
	Los Fresnos	47	Constitución	10
	Rancho Juárez	35	Mexicana	10
	San José de las Flores	35	San Antonio del Valle	9
	Villa Nueva	34	La Mixtequita	8
La Nueva Esperanza	27	General Felipe Ángeles	8	
Constitución		San José de las Flores	8	
Mexicana		Villa Nueva	7	
TAMAÑO DE LOCALIDAD	VIVIENDAS QUE NO DISPONEN DE EXCUSADO O SANITARIO, 2010			
Menor a 2,500 habitantes	La Nueva Esperanza	20		
	General Felipe Ángeles	13		
	Santiago Malcatepec	12		
	San José de las Flores	10		
	San Juan Mazatlán	9		
	Constitución	8		
	Mexicana	8		
	Los Raudales	7		
	Santiago Tutla	6		
	San Pedro Acatlán	5		
	Grande	5		
	Gustavo Díaz Ordaz	4		
	La Palestina	4		
	Loma Santa Cruz	3		
	Tierra Negra	3		
La Esperanza	3			
Los Fresnos	3			

Nota: para cada indicador se seleccionan 15 localidades; por estrato se incluyen las cinco localidades con el mayor número de personas o viviendas, según sea el caso, que presentan el rezago que mide el indicador. Este criterio de selección se aplica siempre y cuando se tenga información de 15 o más localidades en el municipio, y cinco o más localidades en cada estrato.