



SAN JOSÉ TENANGO, OAXACA

I. INDICADORES SOCIODEMOGRÁFICOS

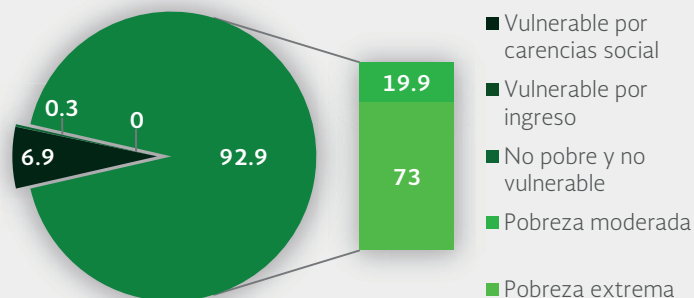
| INDICADOR | SAN JOSÉ TENANGO (MUNICIPIO) | OAXACA (ESTADO) |
|--|------------------------------|-----------------|
| Población total, 2010 | 18,478 | 3,801,962 |
| Total de hogares y viviendas particulares habitadas, 2010 | 4,434 | 934,471 |
| Tamaño promedio de los hogares (personas), 2010 | 4.2 | 4 |
| Hogares con jefatura femenina, 2010 | 1,113 | 240,561 |
| Grado promedio de escolaridad de la población de 15 o más años, 2010 | 4 | 6.9 |
| Total de escuelas en educación básica y media superior, 2010 | 120 | 12,979 |
| Personal médico (personas), 2010 | 18 | 5,799 |
| Unidades médicas, 2010 | 14 | 1,530 |
| Número promedio de carencias para la población en situación de pobreza, 2010 | 4.0 | 3.2 |
| Número promedio de carencias para la población en situación de pobreza extrema, 2010 | 4.1 | 4.0 |

Fuentes: Elaboración propia con información del INEGI y CONEVAL.

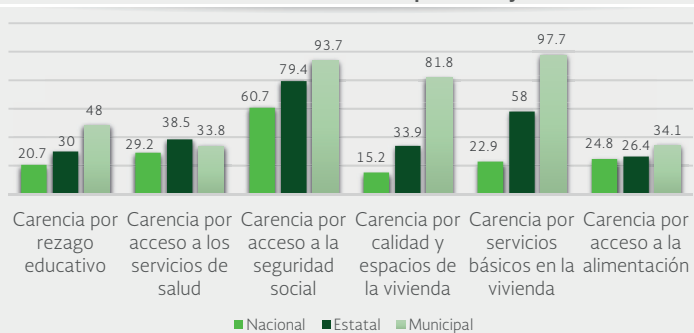
- La población total del municipio en 2010 fue de 18,478 personas, lo cual representó el 0.5% de la población en el estado.
- En el mismo año había en el municipio 4,434 hogares (0.5% del total de hogares en la entidad), de los cuales 1,113 estaban encabezados por jefas de familia (0.5% del total de la entidad).
- El tamaño promedio de los hogares en el municipio fue de 4.2 integrantes, mientras que en el estado el tamaño promedio fue de 4 integrantes.
- El grado promedio de escolaridad de la población de 15 años o más en el municipio era en 2010 de 4, frente al grado promedio de escolaridad de 6.9 en la entidad.
- En 2010, el municipio contaba con 46 escuelas preescolares (1% del total estatal), 58 primarias (1% del total) y 15 secundarias (0.7%). Además, el municipio contaba con un bachillerato (0.2%) y ninguna escuela de formación para el trabajo. El municipio también contaba con 48 primarias indígenas (2.8%).
- Las unidades médicas en el municipio eran 14 (0.9% del total de unidades médicas del estado).
- El personal médico era de 18 personas (0.3% del total de médicos en la entidad) y la razón de médicos por unidad médica era de 1.3, frente a la razón de 3.8 en todo el estado.

II. MEDICIÓN MULTIDIMENSIONAL DE LA POBREZA

Indicadores de pobreza y vulnerabilidad (porcentajes), 2010



Indicadores de carencia social (porcentajes), 2010



Fuente: Elaboración propia con información de CONEVAL.

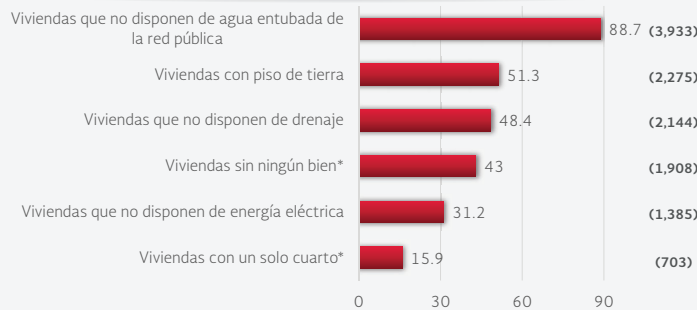
- En 2010, 16,472 individuos (92.9% del total de la población) se encontraban en pobreza, de los cuales 3,522 (19.9%) presentaban pobreza moderada y 12,949 (73%) estaban en pobreza extrema.
- En 2010, la condición de rezago educativo afectó a 48% de la población, lo que significa que 8,522 individuos presentaron esta carencia social.
- En el mismo año, el porcentaje de personas sin acceso a servicios de salud fue de 33.8%, equivalente a 5,993 personas.
- La carencia por acceso a la seguridad social afectó a 93.7% de la población, es decir 16,625 personas se encontraban bajo esta condición.
- El porcentaje de individuos que reportó habitar en viviendas con mala calidad de materiales y espacio insuficiente fue de 81.8% (14,505 personas).
- El porcentaje de personas que reportó habitar en viviendas sin disponibilidad de servicios básicos fue de 97.7%, lo que significa que las condiciones de vivienda no son las adecuadas para 17,337 personas.
- La incidencia de la carencia por acceso a la alimentación fue de 34.1%, es decir una población de 6,053 personas.



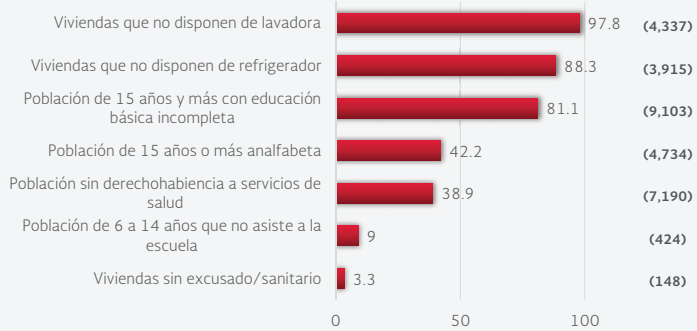
SAN JOSÉ TENANGO, OAXACA

III. INDICADORES ASOCIADOS AL ÍNDICE DE REZAGO SOCIAL

III.1 Indicadores vinculados con la aplicación de recursos del Fondo de Aportaciones para la Infraestructura Social (FAIS), (porcentajes y número de viviendas), 2010



III.2 Otros indicadores (porcentajes, número de viviendas y personas), 2010



Fuente: Elaboración propia con información del CONEVAL y del INEGI
*Indicadores no utilizados directamente en la construcción del índice de rezago social.
Nota: entre paréntesis se incluye el número de personas o viviendas con rezago para cada indicador.

Las incidencias de los rubros de infraestructura social a los que se destinarán los recursos del FAIS son:

- Viviendas que no disponen de agua entubada de la red pública (88.7% del total), viviendas con piso de tierra (51.3%), viviendas que no disponen de drenaje (48.4%), viviendas sin ningún bien (43%), viviendas que no disponen de energía eléctrica (31.2%) y viviendas con un solo cuarto (15.9%).

Las incidencias en otros indicadores de rezago social son:

- Viviendas que no disponen de lavadora (97.8% del total), viviendas que no disponen de refrigerador (88.3%), población de 15 años y más con educación básica incompleta (81.1%), población de 15 años o más analfabeta (42.2%), población sin derechohabencia a servicios de salud (38.9%), población de 6 a 14 años que no asiste a la escuela (9%) y viviendas sin excusado/sanitario (3.3%).

IV. INDICADORES DE REZAGO SOCIAL EN LOCALIDADES

| TAMAÑO DE LOCALIDAD | POBLACIÓN DE 15 AÑOS Y MÁS CON EDUCACIÓN BÁSICA INCOMPLETA, 2010 | TAMAÑO DE LOCALIDAD | VIVIENDAS QUE NO DISPONEN DE AGUA ENTUBADA DE LA RED PÚBLICA, 2010 | |
|--------------------------|--|---------------------|--|-----|
| Menor a 2,500 habitantes | San José Tenango | 290 | Aguacatitla | 127 |
| | Aguacatitla | 266 | Cerro Palmera | 120 |
| | Cerro Palmera | 248 | Cerro Central | 100 |
| | Agua de Cedro | 235 | Unión de Hidalgo | 100 |
| | Unión de Hidalgo | 207 | Agua de Cedro | 96 |
| | Cerro Otate | 204 | Cerro Otate | 88 |
| | Altamira | 187 | Altamira | 83 |
| | Agua de Golondrina | 183 | Agua Fría | 81 |
| | Cerro Central | 178 | Tierra Colorada (Agua Colorada) | 76 |
| | Las Ruinas | 155 | Agua Pescado | 74 |
| | Agua Pescado | 155 | San Martín Caballero | 71 |
| | Cerro Álamo | 151 | Teocuatlán | 70 |
| | Rancho Hernández | 149 | Las Ruinas | 69 |
| | Cañada de Mamey | 149 | Camino de Yeso | 67 |
| | Tierra Colorada (Agua Colorada) | 146 | Cerro Caballero | 65 |
| TAMAÑO DE LOCALIDAD | POBLACIÓN SIN DERECHOHABIENCIA A SERVICIOS DE SALUD, 2010 | TAMAÑO DE LOCALIDAD | VIVIENDAS QUE NO DISPONEN DE DRENAJE, 2010 | |
| Menor a 2,500 habitantes | Altamira | 340 | Aguacatitla | 105 |
| | Agua de Golondrina | 332 | San José Tenango | 91 |
| | Aguacatitla | 292 | Cerro Otate | 88 |
| | Agua de Cedro | 259 | Agua de Golondrina | 82 |
| | Cerro Otate | 249 | Agua Fría | 80 |
| | San Martín Caballero | 238 | Piedras Negras | 75 |
| | San José Tenango | 189 | Camino de Yeso | 72 |
| | Tierra Colorada (Agua Colorada) | 172 | Teocuatlán | 70 |
| | Agua Verde | 168 | Cerro Caballero | 59 |
| | Cerro Rabón | 153 | Agua Pescado | 56 |
| | Cerro Palmera | 152 | Cerro de la Cruz (Puerto Buenavista) | 54 |
| | Génova Nuevo | 147 | Llano de Árnica | 51 |
| | Progreso | 147 | Pozo de Águila | 43 |
| | Piedras Negras | 133 | Agua Sótano | 41 |
| | Camino de Yeso | 130 | Agua de Grillo | 40 |
| Rancho Herrera | 127 | | | |
| TAMAÑO DE LOCALIDAD | VIVIENDAS CON PISO DE TIERRA, 2010 | TAMAÑO DE LOCALIDAD | VIVIENDAS QUE NO DISPONEN DE ENERGÍA ELÉCTRICA, 2010 | |
| Menor a 2,500 habitantes | Agua de Cedro | 88 | Cerro Álamo | 56 |
| | Agua de Golondrina | 65 | Cerro Rabón | 55 |
| | Unión de Hidalgo | 64 | Agua de Cedro | 51 |
| | Rancho Hernández | 60 | Sitio Iglesia | 37 |
| | Sitio Caballero | 59 | Piedras Negras | 32 |
| | Cerro Álamo | 56 | Agua de Golondrina | 30 |
| | Cerro Rabón | 51 | Génova Nuevo | 29 |
| | Cerro de la Cruz (Puerto Buenavista) | 48 | Progreso | 26 |
| | Cerro Central | 44 | Cerro Central | 26 |
| | Puerto Buenavista | 44 | Rancho Hernández | 25 |
| | Sitio Iglesia | 40 | Rancho Peinecillo | 25 |
| | San José Tenango | 39 | San Martín Caballero | 23 |
| | Cerro Palmera | 38 | Cerro Palmaje | 23 |
| | Tierra Colorada (Agua Colorada) | 37 | Unión de Hidalgo | 21 |
| | Altamira | 35 | Las Ruinas | 21 |
| | | Cerro Negro | 21 | |
| TAMAÑO DE LOCALIDAD | VIVIENDAS QUE NO DISPONEN DE EXCUSADO O SANITARIO, 2010 | | | |
| Menor a 2,500 habitantes | Cerro Rabón | 9 | | |
| | Agua de Cedro | 7 | | |
| | Cerro de la Cruz (Puerto Buenavista) | 7 | | |
| | San José Tenango | 6 | | |
| | Cerro Central | 5 | | |
| | Agua Ciénega | 4 | | |
| | Puerto Buenavista | 4 | | |
| | Agua Camarón (San Martín) | 4 | | |
| | Aguacatitla | 3 | | |
| | Pozo de Águila | 3 | | |
| | Piedras Negras | 3 | | |
| | Camino de Yeso | 3 | | |
| | Cerro Palmera | 3 | | |
| | Tierra Colorada (Agua Colorada) | 3 | | |
| | Agua Fuerte | 3 | | |

Nota: para cada indicador se seleccionan 15 localidades: por estrato se incluyen las cinco localidades con el mayor número de personas o viviendas, según sea el caso, que presentan el rezago que mide el indicador. Este criterio de selección se aplica siempre y cuando se tenga información de 15 o más localidades en el municipio, y cinco o más localidades en cada estrato.