



SAN JERÓNIMO COATLÁN, OAXACA

I. INDICADORES SOCIODEMOGRÁFICOS

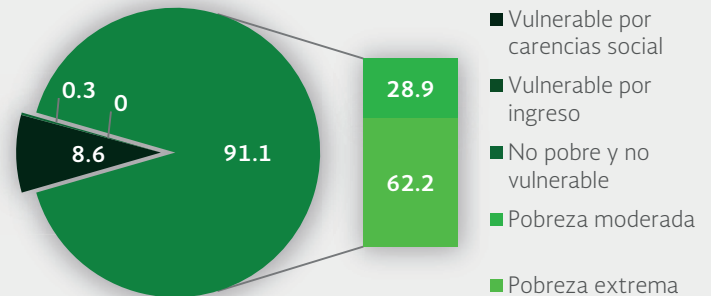
INDICADOR	SAN JERÓNIMO COATLÁN (MUNICIPIO)	OAXACA (ESTADO)
Población total, 2010	5,449	3,801,962
Total de hogares y viviendas particulares habitadas, 2010	1,058	934,471
Tamaño promedio de los hogares (personas), 2010	5.2	4
Hogares con jefatura femenina, 2010	220	240,561
Grado promedio de escolaridad de la población de 15 o más años, 2010	5.4	6.9
Total de escuelas en educación básica y media superior, 2010	51	12,979
Personal médico (personas), 2010	4	5,799
Unidades médicas, 2010	4	1,530
Número promedio de carencias para la población en situación de pobreza, 2010	3.8	3.2
Número promedio de carencias para la población en situación de pobreza extrema, 2010	4	4.0

Fuentes: Elaboración propia con información del INEGI y CONEVAL.

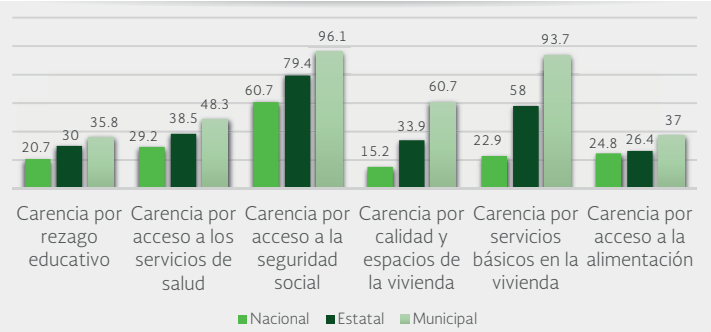
- La población total del municipio en 2010 fue de 5,449 personas, lo cual representó el 0.1% de la población en el estado.
- En el mismo año había en el municipio 1,058 hogares (0.1% del total de hogares en la entidad), de los cuales 220 estaban encabezados por jefas de familia (0.1% del total de la entidad).
- El tamaño promedio de los hogares en el municipio fue de 5.2 integrantes, mientras que en el estado el tamaño promedio fue de 4 integrantes.
- El grado promedio de escolaridad de la población de 15 años o más en el municipio era en 2010 de 5.4, frente al grado promedio de escolaridad de 6.9 en la entidad.
- En 2010, el municipio contaba con 14 escuelas preescolares (0.3% del total estatal), 24 primarias (0.4% del total) y 12 secundarias (0.5%). Además, el municipio contaba con un bachillerato (0.2%) y ninguna escuela de formación para el trabajo.
- Las unidades médicas en el municipio eran cuatro (0.3% del total de unidades médicas del estado).
- El personal médico era de cuatro personas (0.1% del total de médicos en la entidad) y la razón de médicos por unidad médica era de 1, frente a la razón de 3.8 en todo el estado.

II. MEDICIÓN MULTIDIMENSIONAL DE LA POBREZA

Indicadores de pobreza y vulnerabilidad (porcentajes), 2010



Indicadores de carencia social (porcentajes), 2010



Fuente: Elaboración propia con información de CONEVAL.

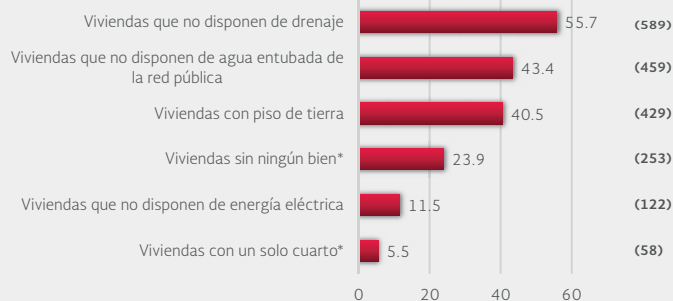
- En 2010, 4,758 individuos (91.1% del total de la población) se encontraban en pobreza, de los cuales 1,509 (28.9%) presentaban pobreza moderada y 3,249 (62.2%) estaban en pobreza extrema.
- En 2010, la condición de rezago educativo afectó a 35.8% de la población, lo que significa que 1,868 individuos presentaron esta carencia social.
- En el mismo año, el porcentaje de personas sin acceso a servicios de salud fue de 48.3%, equivalente a 2,525 personas.
- La carencia por acceso a la seguridad social afectó a 96.1% de la población, es decir 5,018 personas se encontraban bajo esta condición.
- El porcentaje de individuos que reportó habitar en viviendas con mala calidad de materiales y espacio insuficiente fue de 60.7% (3,173 personas).
- El porcentaje de personas que reportó habitar en viviendas sin disponibilidad de servicios básicos fue de 93.7%, lo que significa que las condiciones de vivienda no son las adecuadas para 4,894 personas.
- La incidencia de la carencia por acceso a la alimentación fue de 37%, es decir una población de 1,932 personas.



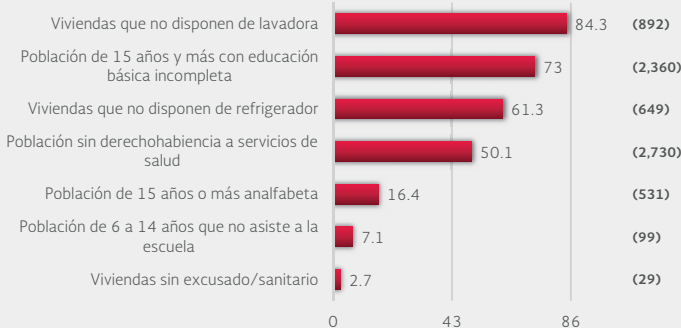
SAN JERÓNIMO COATLÁN, OAXACA

III. INDICADORES ASOCIADOS AL ÍNDICE DE REZAGO SOCIAL

III.1 Indicadores vinculados con la aplicación de recursos del Fondo de Aportaciones para la Infraestructura Social (FAIS), (porcentajes y número de viviendas), 2010



III.2 Otros indicadores (porcentajes, número de viviendas y personas), 2010



Fuente: Elaboración propia con información del CONEVAL y del INEGI
*Indicadores no utilizados directamente en la construcción del índice de rezago social.
Nota: entre paréntesis se incluye el número de personas o viviendas con rezago para cada indicador.

Las incidencias de los rubros de infraestructura social a los que se destinarán los recursos del FAIS son:

- Viviendas que no disponen de drenaje (55.7% del total), viviendas que no disponen de agua entubada de la red pública (43.4%), viviendas con piso de tierra (40.5%), viviendas sin ningún bien (23.9%), viviendas que no disponen de energía eléctrica (11.5%) y viviendas con un solo cuarto (5.5%).

Las incidencias en otros indicadores de rezago social son:

- Viviendas que no disponen de lavadora (84.3% del total), población de 15 años y más con educación básica incompleta (73%), viviendas que no disponen de refrigerador (61.3%), población sin derechohabiencia a servicios de salud (50.1%), población de 15 años o más analfabeta (16.4%), población de 6 a 14 años que no asiste a la escuela (7.1%) y viviendas sin excusado/sanitario (2.7%).

IV. INDICADORES DE REZAGO SOCIAL EN LOCALIDADES

TAMAÑO DE LOCALIDAD	POBLACIÓN DE 15 AÑOS Y MÁS CON EDUCACIÓN BÁSICA INCOMPLETA, 2010	TAMAÑO DE LOCALIDAD	VIVIENDAS QUE NO DISPONEN DE AGUA ENTUBADA DE LA RED PÚBLICA, 2010	
Menor a 2,500 habitantes	San Cristóbal	476	Las Palmas	118
	Honduras	355	Soledad Piedra Larga	88
	San Jerónimo Coatlán	272	Llano de León	50
	Las Palmas	231	El Progreso	37
	Santo Domingo	231	El Mirador	37
	Coatlán	219	Río Piedra	25
	Soledad Piedra Larga	215	Bugambillas	20
	Llano de León	99	San Lucas	15
	El Progreso	98	La Juquilita	13
	El Mirador	74	Tierra Blanca	9
	Río Piedra	56	Santa Ana	8
	La Juquilita	53	La Hierba Santa	7
	San Lucas	44	La Providencia	6
	Bugambillas	20	San Jerónimo Coatlán	4
	Tierra Blanca	19	Bejuco Negro	3
Santa Ana	18			
La Providencia	18			
TAMAÑO DE LOCALIDAD	POBLACIÓN SIN DERECHOHABIENCIA A SERVICIOS DE SALUD, 2010	TAMAÑO DE LOCALIDAD	VIVIENDAS QUE NO DISPONEN DE DRENAJE, 2010	
Menor a 2,500 habitantes	Soledad Piedra Larga	536	San Cristóbal	141
	Llano de León	471	Honduras	90
	Santo Domingo	415	Llano de León	88
	Coatlán	233	San Jerónimo Coatlán	76
	Las Palmas	233	Soledad Piedra Larga	76
	San Cristóbal	231	Santo Domingo	29
	Honduras	199	Coatlán	26
	San Jerónimo Coatlán	142	Las Palmas	23
	El Progreso	133	El Progreso	21
	El Mirador	114	Río Piedra	16
	Río Piedra	43	La Juquilita	12
	La Juquilita	34	El Mirador	14
	San Lucas	28	San Lucas	14
	Junta de los Ríos	22	Bugambillas	12
	Cerro Sol	18	Tierra Blanca	9
La Hierba Santa	12	Santa Ana	8	
Bejuco Negro	12	Junta de los Ríos	4	
TAMAÑO DE LOCALIDAD	VIVIENDAS CON PISO DE TIERRA, 2010	TAMAÑO DE LOCALIDAD	VIVIENDAS QUE NO DISPONEN DE ENERGÍA ELÉCTRICA, 2010	
Menor a 2,500 habitantes	San Cristóbal	130	Río Piedra	24
	Honduras	65	San Cristóbal	20
	San Jerónimo Coatlán	61	Honduras	13
	Soledad Piedra Larga	28	Soledad Piedra Larga	13
	Las Palmas	23	San Jerónimo Coatlán	12
	Río Piedra	19	Llano de León	7
	Llano de León	19	Santa Ana	7
	El Mirador	19	Cerro Sol	4
	Santo Domingo	14	Las Palmas	4
	Coatlán	12	El Mirador	4
	San Lucas	9	Junta de los Ríos	4
	La Juquilita	8	Bejuco Negro	3
	Santa Ana	8	La Juquilita	3
	Bugambillas	8	Tierra Blanca	3
	Tierra Blanca	7	Santo Domingo	2
Bejuco Negro	3	Coatlán	2	
Junta de los Ríos	3	El Progreso	2	
TAMAÑO DE LOCALIDAD	VIVIENDAS QUE NO DISPONEN DE EXCUSADO O SANITARIO, 2010			
Menor a 2,500 habitantes	Santa Ana	7		
	San Jerónimo Coatlán	5		
	Soledad Piedra Larga	3		
	La Juquilita	3		
	Llano de León	2		
	San Cristóbal	1		
	Honduras	1		
	Santo Domingo	1		
	Coatlán	1		
	El Progreso	1		
	Bejuco Negro	1		
	Buena Vista	0		
	Cerro Sol	0		
	Las Palmas	0		
	El Mirador	0		
San Lucas	0			
Río Piedra	0			

Nota: para cada indicador se seleccionan 15 localidades: por estrato se incluyen las cinco localidades con el mayor número de personas o viviendas, según sea el caso, que presentan el rezago que mide el indicador. Este criterio de selección se aplica siempre y cuando se tenga información de 15 o más localidades en el municipio, y cinco o más localidades en cada estrato.