



SAN CARLOS YAUTEPEC, OAXACA

I. INDICADORES SOCIODEMOGRÁFICOS

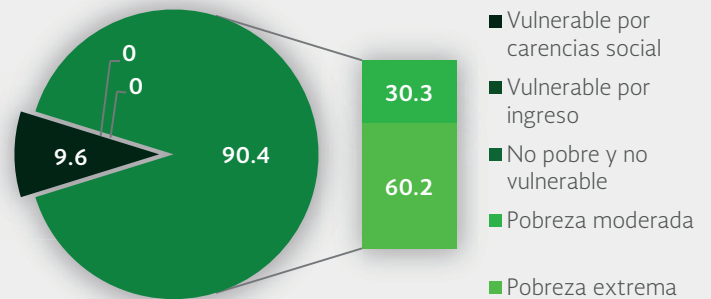
INDICADOR	SAN CARLOS YAUTEPEC (MUNICIPIO)	OAXACA (ESTADO)
Población total, 2010	11,813	3,801,962
Total de hogares y viviendas particulares habitadas, 2010	2,611	934,471
Tamaño promedio de los hogares (personas), 2010	4.5	4
Hogares con jefatura femenina, 2010	444	240,561
Grado promedio de escolaridad de la población de 15 o más años, 2010	5.5	6.9
Total de escuelas en educación básica y media superior, 2010	64	12,979
Personal médico (personas), 2010	14	5,799
Unidades médicas, 2010	9	1,530
Número promedio de carencias para la población en situación de pobreza, 2010	3.8	3.2
Número promedio de carencias para la población en situación de pobreza extrema, 2010	4	4.0

Fuentes: Elaboración propia con información del INEGI y CONEVAL.

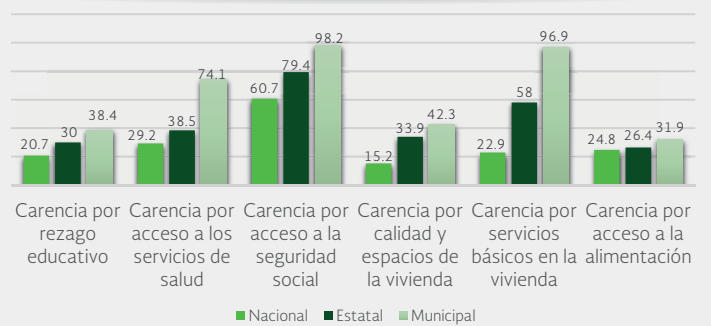
- La población total del municipio en 2010 fue de 11,813 personas, lo cual representó el 0.3% de la población en el estado.
- En el mismo año había en el municipio 2,611 hogares (0.3% del total de hogares en la entidad), de los cuales 444 estaban encabezados por jefas de familia (0.2% del total de la entidad).
- El tamaño promedio de los hogares en el municipio fue de 4.5 integrantes, mientras que en el estado el tamaño promedio fue de 4 integrantes.
- El grado promedio de escolaridad de la población de 15 años o más en el municipio era en 2010 de 5.5, frente al grado promedio de escolaridad de 6.9 en la entidad.
- En 2010, el municipio contaba con 22 escuelas preescolares (0.5% del total estatal), 26 primarias (0.5% del total) y 15 secundarias (0.7%). Además, el municipio contaba con un bachillerato (0.2%) y ninguna escuela de formación para el trabajo. El municipio también contaba con cuatro primarias indígenas (0.2%).
- Las unidades médicas en el municipio eran nueve (0.6% del total de unidades médicas del estado).
- El personal médico era de 14 personas (0.2% del total de médicos en la entidad) y la razón de médicos por unidad médica era de 1.6, frente a la razón de 3.8 en todo el estado.

II. MEDICIÓN MULTIDIMENSIONAL DE LA POBREZA

Indicadores de pobreza y vulnerabilidad (porcentajes), 2010



Indicadores de carencia social (porcentajes), 2010



Fuente: Elaboración propia con información de CONEVAL.

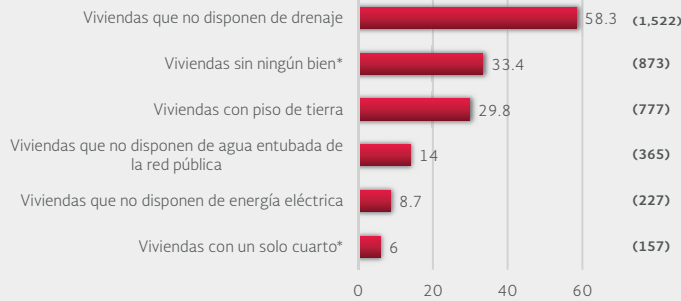
- En 2010, 10,130 individuos (90.4% del total de la población) se encontraban en pobreza, de los cuales 3,391 (30.3%) presentaban pobreza moderada y 6,739 (60.2%) estaban en pobreza extrema.
- En 2010, la condición de rezago educativo afectó a 38.4% de la población, lo que significa que 4,304 individuos presentaron esta carencia social.
- En el mismo año, el porcentaje de personas sin acceso a servicios de salud fue de 74.1%, equivalente a 8,305 personas.
- La carencia por acceso a la seguridad social afectó a 98.2% de la población, es decir 10,999 personas se encontraban bajo esta condición.
- El porcentaje de individuos que reportó habitar en viviendas con mala calidad de materiales y espacio insuficiente fue de 42.3% (4,739 personas).
- El porcentaje de personas que reportó habitar en viviendas sin disponibilidad de servicios básicos fue de 96.9%, lo que significa que las condiciones de vivienda no son las adecuadas para 10,849 personas.
- La incidencia de la carencia por acceso a la alimentación fue de 31.9%, es decir una población de 3,575 personas.



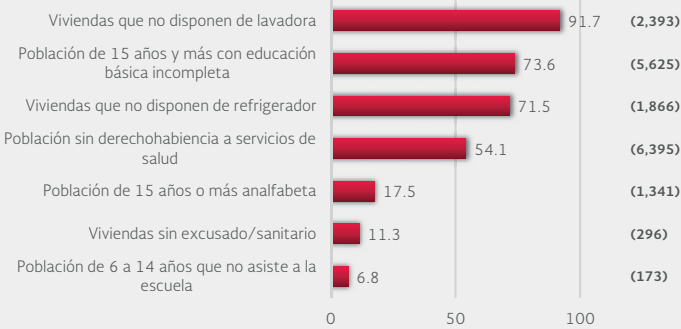
SAN CARLOS YAUTEPEC, OAXACA

III. INDICADORES ASOCIADOS AL ÍNDICE DE REZAGO SOCIAL

III.1 Indicadores vinculados con la aplicación de recursos del Fondo de Aportaciones para la Infraestructura Social (FAIS), (porcentajes y número de viviendas), 2010



III.2 Otros indicadores (porcentajes, número de viviendas y personas), 2010



Fuente: Elaboración propia con información del CONEVAL y del INEGI
*Indicadores no utilizados directamente en la construcción del índice de rezago social.
Nota: entre paréntesis se incluye el número de personas o viviendas con rezago para cada indicador.

Las incidencias de los rubros de infraestructura social a los que se destinarán los recursos del FAIS son:

- Viviendas que no disponen de drenaje (58.3% del total), viviendas sin ningún bien (33.4%), viviendas con piso de tierra (29.8%), viviendas que no disponen de agua entubada de la red pública (14%), viviendas que no disponen de energía eléctrica (8.7%) y viviendas con un solo cuarto (6%).

Las incidencias en otros indicadores de rezago social son:

- Viviendas que no disponen de lavadora (91.7% del total), población de 15 años y más con educación básica incompleta (73.6%), viviendas que no disponen de refrigerador (71.5%), población sin derechohabencia a servicios de salud (54.1%), población de 15 años o más analfabeta (17.5%), viviendas sin excusado/sanitario (11.3%) y población de 6 a 14 años que no asiste a la escuela (6.8%).

IV. INDICADORES DE REZAGO SOCIAL EN LOCALIDADES

TAMAÑO DE LOCALIDAD	POBLACIÓN DE 15 AÑOS Y MÁS CON EDUCACIÓN BÁSICA INCOMPLETA, 2010	TAMAÑO DE LOCALIDAD	VIVIENDAS QUE NO DISPONEN DE AGUA ENTUBADA DE LA RED PÚBLICA, 2010	
Menor a 2,500 habitantes	Santiago Quiavicuzas	749	Santiago Quiavicuzas	102
	San Baltazar	410	San Miguel	34
	Chivaguela (Lagunas)	409	Nitzaviguiti	29
	Guadalupe Victoria	391	Guadalupe Victoria	28
	Santiago Lachivía	334	Santiago Vargas (Llano Santiago)	27
	San Matías	330	Santa Lucía	27
	Petacaltepec	318	Mecaltepec	20
	San Carlos Yautepec	317	San Matías	17
	San Francisco	240	Petacaltepec	16
	Guichina	240	Santo Tomás Quierí	16
	Santo Tomás Quierí	205	San Pedro Lachigoba	14
	San Pedro Leapi	187	San Pedro Chongos	12
	San Pablo Topiltepec	187	San Miguel Chongos	12
	San Miguel Chongos	182	San Carlos Yautepec	11
	San José Chiltepec	173	San José Chiltepec	8
Santa María	173	San Pablo Topiltepec	7	
Candelaria	158	San Antonio los Guajes	5	
San Pedro	153	San Francisco	5	
Tepalcatepec		Guichina	5	
Asunción Lachixonase		San Lucas Ixcotepec	5	
TAMAÑO DE LOCALIDAD	POBLACIÓN SIN DERECHOHABENCIA A SERVICIOS DE SALUD, 2010	TAMAÑO DE LOCALIDAD	VIVIENDAS QUE NO DISPONEN DE DRENAJE, 2010	
Menor a 2,500 habitantes	Santiago Quiavicuzas	879	Santiago Quiavicuzas	197
	Santo Tomás Quierí	647	Santo Tomás Quierí	150
	San Pablo Topiltepec	495	San Francisco	124
	San Miguel Chongos	428	Guichina	104
	San Pedro Leapi	420	San Pedro	104
	San Baltazar	357	Tepalcatepec	96
	Chivaguela (Lagunas)	356	San Pablo Topiltepec	96
	San Carlos Yautepec	316	San Baltazar	95
	Santiago Lachivía	292	Chivaguela (Lagunas)	93
	Santa María	259	San Matías	81
	Asunción Lachixonase	252	Petacaltepec	67
	San Francisco	249	San Pedro Leapi	67
	Guichina	230	Santa María	58
	Santa Lucía	193	Candelaria	58
	Mecaltepec	183	San José Chiltepec	55
Guadalupe Victoria		San Miguel	48	
San Isidro Manteca		Suchiltepec	48	
San Pedro		San Miguel Chongos	45	
Tepalcatepec		Santa Lucía	43	
		Mecaltepec	27	
		San Lucas Ixcotepec	27	
		Guadalupe Victoria	27	
TAMAÑO DE LOCALIDAD	VIVIENDAS CON PISO DE TIERRA, 2010	TAMAÑO DE LOCALIDAD	VIVIENDAS QUE NO DISPONEN DE ENERGÍA ELÉCTRICA, 2010	
Menor a 2,500 habitantes	Santiago Quiavicuzas	173	San Matías	19
	Santiago Lachivía	81	Petacaltepec	18
	San Pedro	54	La Baeza	17
	Tepalcatepec	45	San Miguel Chongos	15
	Guadalupe Victoria	45	San Francisco	15
	San Miguel Chongos	31	Guichina	15
	San Francisco	29	Santo Tomás Quierí	15
	Guichina	27	San Pedro	14
	San Baltazar	27	Tepalcatepec	14
	Chivaguela (Lagunas)	27	Santiago Lachivía	14
	San Matías	27	Santa Cruz la Reforma	12
	Petacaltepec	27	Santiago Quiavicuzas	12
	San Pablo Topiltepec	27	San Lucas Ixcotepec	8
	Santa María	27	Guadalupe Victoria	7
	Nizaviguiti	25	San José Chiltepec	6
San José Chiltepec	24	San Pablo Topiltepec	6	
San Miguel	23	Rancho Río Mamey	6	
Nitzaviguiti	22	Río Canela	6	
Santo Tomás Quierí	22			
Santa María	21			
Candelaria				
Santa Lucía				
Mecaltepec				
TAMAÑO DE LOCALIDAD	VIVIENDAS QUE NO DISPONEN DE EXCUSADO O SANITARIO, 2010			
Menor a 2,500 habitantes	Santiago Quiavicuzas	53		
	San Miguel Chongos	45		
	Guadalupe Victoria	31		
	Santo Tomás Quierí	28		
	Santiago Lachivía	17		
	San Carlos Yautepec	15		
	San Matías	13		
	Petacaltepec	13		
	San Francisco	12		
	Guichina	12		
	Santa María	11		
	Candelaria	11		
	Santa Lucía	10		
	Mecaltepec	8		
	San Pablo Topiltepec	8		
San José Chiltepec	7			
Santa María	6			
Nizaviguiti	6			
San Pedro	5			
Tepalcatepec	5			
Asunción Lachixonase	5			

Nota: para cada indicador se seleccionan 15 localidades: por estrato se incluyen las cinco localidades con el mayor número de personas o viviendas, según sea el caso, que presentan el rezago que mide el indicador. Este criterio de selección se aplica siempre y cuando se tenga información de 15 o más localidades en el municipio, y cinco o más localidades en cada estrato.