



SAN BERNARDO MIXTEPEC, OAXACA

I. INDICADORES SOCIODEMOGRÁFICOS

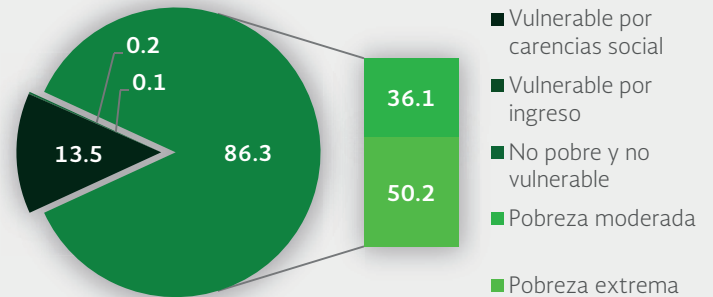
INDICADOR	SAN BERNARDO MIXTEPEC (MUNICIPIO)	OAXACA (ESTADO)
Población total, 2010	2,705	3,801,962
Total de hogares y viviendas particulares habitadas, 2010	653	934,471
Tamaño promedio de los hogares (personas), 2010	4.1	4
Hogares con jefatura femenina, 2010	146	240,561
Grado promedio de escolaridad de la población de 15 o más años, 2010	5.5	6.9
Total de escuelas en educación básica y media superior, 2010	15	12,979
Personal médico (personas), 2010	1	5,799
Unidades médicas, 2010	1	1,530
Número promedio de carencias para la población en situación de pobreza, 2010	3.6	3.2
Número promedio de carencias para la población en situación de pobreza extrema, 2010	3.9	4.0

Fuentes: Elaboración propia con información del INEGI y CONEVAL.

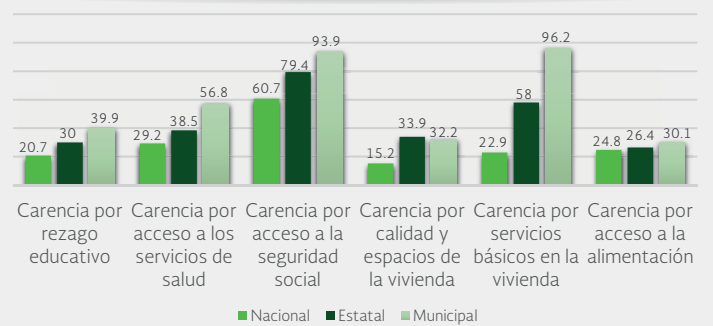
- La población total del municipio en 2010 fue de 2,705 personas, lo cual representó el 0.1% de la población en el estado.
- En el mismo año había en el municipio 653 hogares (0.1% del total de hogares en la entidad), de los cuales 146 estaban encabezados por jefas de familia (0.1% del total de la entidad).
- El tamaño promedio de los hogares en el municipio fue de 4.1 integrantes, mientras que en el estado el tamaño promedio fue de 4 integrantes.
- El grado promedio de escolaridad de la población de 15 años o más en el municipio era en 2010 de 5.5, frente al grado promedio de escolaridad de 6.9 en la entidad.
- En 2010, el municipio contaba con seis escuelas preescolares (0.1% del total estatal), cinco primarias (0.1% del total) y tres secundarias (0.1%). Además, el municipio contaba con un bachillerato (0.2%) y ninguna escuela de formación para el trabajo.
- El municipio contaba con una unidad médica (0.1% del total de unidades médicas del estado).
- El personal médico era de una persona (0% del total de médicos en la entidad) y la razón de médicos por unidad médica era de 1, frente a la razón de 3.8 en todo el estado.

II. MEDICIÓN MULTIDIMENSIONAL DE LA POBREZA

Indicadores de pobreza y vulnerabilidad (porcentajes), 2010



Indicadores de carencia social (porcentajes), 2010



Fuente: Elaboración propia con información de CONEVAL.

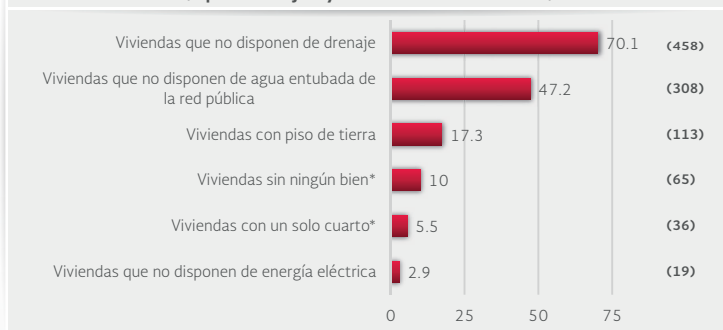
- En 2010, 2,338 individuos (86.3% del total de la población) se encontraban en pobreza, de los cuales 977 (36.1%) presentaban pobreza moderada y 1,361 (50.2%) estaban en pobreza extrema.
- En 2010, la condición de rezago educativo afectó a 39.9% de la población, lo que significa que 1,082 individuos presentaron esta carencia social.
- En el mismo año, el porcentaje de personas sin acceso a servicios de salud fue de 56.8%, equivalente a 1,538 personas.
- La carencia por acceso a la seguridad social afectó a 93.9% de la población, es decir 2,543 personas se encontraban bajo esta condición.
- El porcentaje de individuos que reportó habitar en viviendas con mala calidad de materiales y espacio insuficiente fue de 32.2% (872 personas).
- El porcentaje de personas que reportó habitar en viviendas sin disponibilidad de servicios básicos fue de 96.2%, lo que significa que las condiciones de vivienda no son las adecuadas para 2,606 personas.
- La incidencia de la carencia por acceso a la alimentación fue de 30.1%, es decir una población de 817 personas.



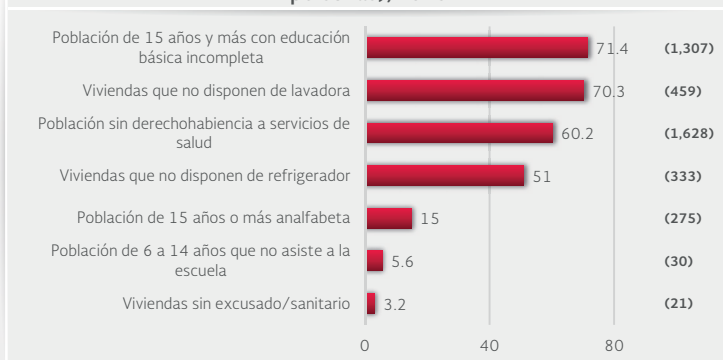
SAN BERNARDO MIXTEPEC, OAXACA

III. INDICADORES ASOCIADOS AL ÍNDICE DE REZAGO SOCIAL

III.1 Indicadores vinculados con la aplicación de recursos del Fondo de Aportaciones para la Infraestructura Social (FAIS), (porcentajes y número de viviendas), 2010



III.2 Otros indicadores (porcentajes, número de viviendas y personas), 2010



Fuente: Elaboración propia con información del CONEVAL y del INEGI
*Indicadores no utilizados directamente en la construcción del índice de rezago social.
Nota: entre paréntesis se incluye el número de personas o viviendas con rezago para cada indicador.

Las incidencias de los rubros de infraestructura social a los que se destinarán los recursos del FAIS son:

- Viviendas que no disponen de drenaje (70.1% del total), viviendas que no disponen de agua entubada de la red pública (47.2%), viviendas con piso de tierra (17.3%), viviendas sin ningún bien (10%), viviendas con un solo cuarto (5.5%) y viviendas que no disponen de energía eléctrica (2.9%).

Las incidencias en otros indicadores de rezago social son:

- Población de 15 años y más con educación básica incompleta (71.4% del total), viviendas que no disponen de lavadora (70.3%), población sin derechohabiencia a servicios de salud (60.2%), viviendas que no disponen de refrigerador (51%), población de 15 años o más analfabeta (15%), población de 6 a 14 años que no asiste a la escuela (5.6%) y viviendas sin excusado/sanitario (3.2%).

IV. INDICADORES DE REZAGO SOCIAL EN LOCALIDADES

TAMAÑO DE LOCALIDAD	POBLACIÓN DE 15 AÑOS Y MÁS CON EDUCACIÓN BÁSICA INCOMPLETA, 2010	TAMAÑO DE LOCALIDAD	VIVIENDAS QUE NO DISPONEN DE AGUA ENTUBADA DE LA RED PÚBLICA, 2010
San Bernardo	863	San Bernardo	196
Mixtepec	184	Mixtepec	79
Menor a 2,500 habitantes	141	Menor a 2,500 habitantes	16
Asunción Mixtepec	50	Asunción Mixtepec	8
Barrio del Rosario	39	Barrio del Rosario	3
Barrio del Carmen	13	San Jerónimo Tititlán	3
El Cuajilote	8	Agua del Encino	2
La Loma Grande	7	El Cuajilote	2
Agua del Encino	7	La Loma Grande	0
TAMAÑO DE LOCALIDAD	POBLACIÓN SIN DERECHOHABIENCIA A SERVICIOS DE SALUD, 2010	TAMAÑO DE LOCALIDAD	VIVIENDAS QUE NO DISPONEN DE DRENAJE, 2010
San Bernardo	1,142	San Bernardo	330
Mixtepec	250	Mixtepec	67
Menor a 2,500 habitantes	79	Menor a 2,500 habitantes	22
San Jerónimo Tititlán	55	San Jerónimo Tititlán	17
Barrio del Rosario	52	Asunción Mixtepec	16
Barrio del Carmen	25	Barrio del Carmen	16
El Cuajilote	11	Barrio del Rosario	3
Agua del Encino	10	Agua del Encino	2
La Loma Grande	10	La Loma Grande	2
El Cuajilote	10	El Cuajilote	0
TAMAÑO DE LOCALIDAD	VIVIENDAS CON PISO DE TIERRA, 2010	TAMAÑO DE LOCALIDAD	VIVIENDAS QUE NO DISPONEN DE ENERGÍA ELÉCTRICA, 2010
Asunción Mixtepec	40	San Bernardo	10
San Bernardo	38	Mixtepec	3
Mixtepec	13	San Jerónimo Tititlán	3
Menor a 2,500 habitantes	10	Menor a 2,500 habitantes	2
San Jerónimo Tititlán	8	Asunción Mixtepec	2
Barrio del Rosario	8	Barrio del Carmen	1
Barrio del Carmen	1	Barrio del Carmen	1
Agua del Encino	1	Agua del Encino	1
La Loma Grande	1	El Cuajilote	1
El Cuajilote	1	Barrio del Rosario	0
El Cuajilote	1	La Loma Grande	0
TAMAÑO DE LOCALIDAD	VIVIENDAS QUE NO DISPONEN DE EXCUSADO O SANITARIO, 2010		
San Bernardo	9		
Mixtepec	6		
Menor a 2,500 habitantes	2		
San Jerónimo Tititlán	2		
Asunción Mixtepec	2		
Barrio del Rosario	2		
La Loma Grande	2		
Barrio del Carmen	0		
Agua del Encino	0		
El Cuajilote	0		

Nota: para cada indicador se seleccionan 15 localidades: por estrato se incluyen las cinco localidades con el mayor número de personas o viviendas, según sea el caso, que presentan el rezago que mide el indicador. Este criterio de selección se aplica siempre y cuando se tenga información de 15 o más localidades en el municipio, y cinco o más localidades en cada estrato.