



SAN BARTOLO COYOTEPEC, OAXACA

I. INDICADORES SOCIODEMOGRÁFICOS

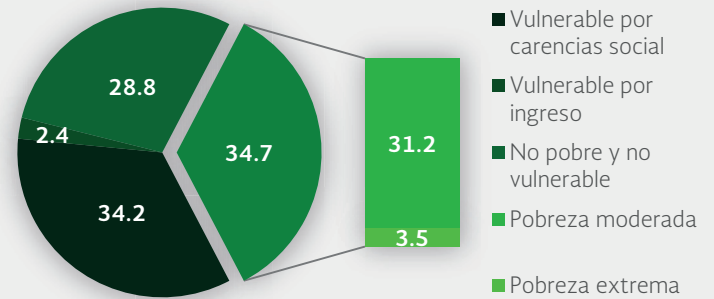
INDICADOR	SAN BARTOLO COYOTEPEC (MUNICIPIO)	OAXACA (ESTADO)
Población total, 2010	8,684	3,801,962
Total de hogares y viviendas particulares habitadas, 2010	2,231	934,471
Tamaño promedio de los hogares (personas), 2010	3.8	4
Hogares con jefatura femenina, 2010	626	240,561
Grado promedio de escolaridad de la población de 15 o más años, 2010	9.5	6.9
Total de escuelas en educación básica y media superior, 2010	9	12,979
Personal médico (personas), 2010	264	5,799
Unidades médicas, 2010	8	1,530
Número promedio de carencias para la población en situación de pobreza, 2010	2.3	3.2
Número promedio de carencias para la población en situación de pobreza extrema, 2010	3.9	4.0

Fuentes: Elaboración propia con información del INEGI y CONEVAL.

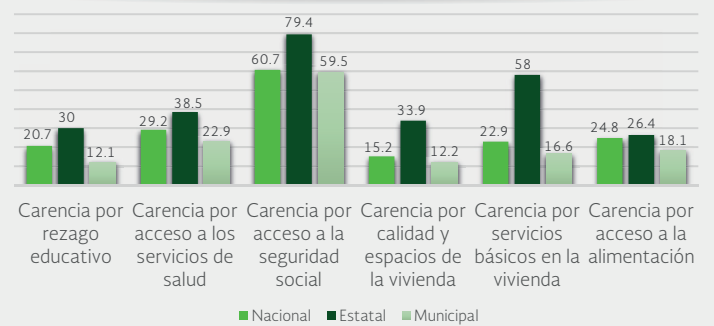
- La población total del municipio en 2010 fue de 8,684 personas, lo cual representó el 0.2% de la población en el estado.
- En el mismo año había en el municipio 2,231 hogares (0.2% del total de hogares en la entidad), de los cuales 626 estaban encabezados por jefas de familia (0.3% del total de la entidad).
- El tamaño promedio de los hogares en el municipio fue de 3.8 integrantes, mientras que en el estado el tamaño promedio fue de 4 integrantes.
- El grado promedio de escolaridad de la población de 15 años o más en el municipio era en 2010 de 9.5, frente al grado promedio de escolaridad de 6.9 en la entidad.
- En 2010, el municipio contaba con tres escuelas preescolares (0.1% del total estatal), tres primarias (0.1% del total) y tres secundarias (0.1%). Además, el municipio no contaba con ningún bachillerato y ninguna escuela de formación para el trabajo.
- Las unidades médicas en el municipio eran ocho (0.5% del total de unidades médicas del estado).
- El personal médico era de 264 personas (4.6% del total de médicos en la entidad) y la razón de médicos por unidad médica era de 33, frente a la razón de 3.8 en todo el estado.

II. MEDICIÓN MULTIDIMENSIONAL DE LA POBREZA

Indicadores de pobreza y vulnerabilidad (porcentajes), 2010



Indicadores de carencia social (porcentajes), 2010



Fuente: Elaboración propia con información de CONEVAL.

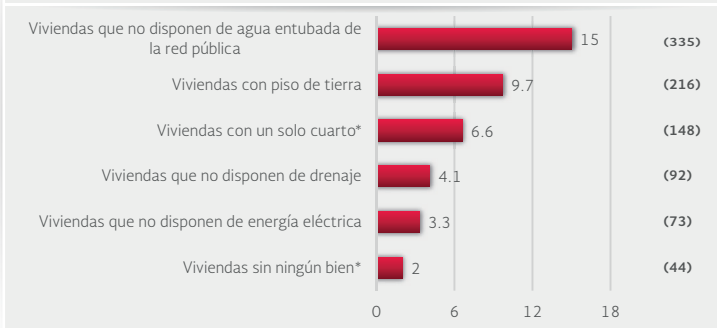
- En 2010, 3,158 individuos (34.7% del total de la población) se encontraban en pobreza, de los cuales 2,841 (31.2%) presentaban pobreza moderada y 317 (3.5%) estaban en pobreza extrema.
- En 2010, la condición de rezago educativo afectó a 12.1% de la población, lo que significa que 1,106 individuos presentaron esta carencia social.
- En el mismo año, el porcentaje de personas sin acceso a servicios de salud fue de 22.9%, equivalente a 2,087 personas.
- La carencia por acceso a la seguridad social afectó a 59.5% de la población, es decir 5,418 personas se encontraban bajo esta condición.
- El porcentaje de individuos que reportó habitar en viviendas con mala calidad de materiales y espacio insuficiente fue de 12.2% (1,114 personas).
- El porcentaje de personas que reportó habitar en viviendas sin disponibilidad de servicios básicos fue de 16.6%, lo que significa que las condiciones de vivienda no son las adecuadas para 1,513 personas.
- La incidencia de la carencia por acceso a la alimentación fue de 18.1%, es decir una población de 1,652 personas.



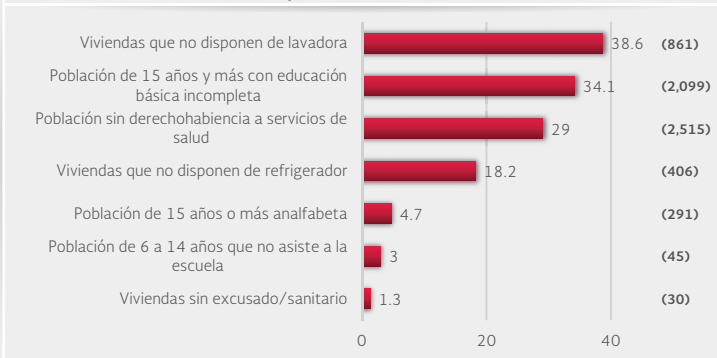
SAN BARTOLO COYOTEPEC, OAXACA

III. INDICADORES ASOCIADOS AL ÍNDICE DE REZAGO SOCIAL

III.1 Indicadores vinculados con la aplicación de recursos del Fondo de Aportaciones para la Infraestructura Social (FAIS), (porcentajes y número de viviendas), 2010



III.2 Otros indicadores (porcentajes, número de viviendas y personas), 2010



Fuente: Elaboración propia con información del CONEVAl y del INEGI
*Indicadores no utilizados directamente en la construcción del índice de rezago social.
Nota: entre paréntesis se incluye el número de personas o viviendas con rezago para cada indicador.

Las incidencias de los rubros de infraestructura social a los que se destinarán los recursos del FAIS son:

- Viviendas que no disponen de agua entubada de la red pública (15% del total), viviendas con piso de tierra (9.7%), viviendas con un solo cuarto (6.6%), viviendas que no disponen de drenaje (4.1%), viviendas que no disponen de energía eléctrica (3.3%) y viviendas sin ningún bien (2%).

Las incidencias en otros indicadores de rezago social son:

- Viviendas que no disponen de lavadora (38.6% del total), población de 15 años y más con educación básica incompleta (34.1%), población sin derechohabiencia a servicios de salud (29%), viviendas que no disponen de refrigerador (18.2%), población de 15 años o más analfabeta (4.7%), población de 6 a 14 años que no asiste a la escuela (3%) y viviendas sin excusado/sanitario (1.3%).

IV. INDICADORES DE REZAGO SOCIAL EN LOCALIDADES

TAMAÑO DE LOCALIDAD	POBLACIÓN DE 15 AÑOS Y MÁS CON EDUCACIÓN BÁSICA INCOMPLETA, 2010	TAMAÑO DE LOCALIDAD	VIVIENDAS QUE NO DISPONEN DE AGUA ENTUBADA DE LA RED PÚBLICA, 2010
Menor a 2,500 habitantes	Cuarta Sección 193 Paraje la Colorada 26 El Tule 19 Paraje la Era 10 El Guapo (San Francisco) 5	Menor a 2,500 habitantes	Cuarta Sección 128 Paraje la Colorada 21 El Tule 13 Paraje la Era 6 El Guapo (San Francisco) 4
Entre 2,500 y 14,999 habitantes	San Bartolo 1,220 Coyotepec Reyes Mantecón 623	Entre 2,500 y 14,999 habitantes	San Bartolo 112 Coyotepec Reyes Mantecón 49
TAMAÑO DE LOCALIDAD	POBLACIÓN SIN DERECHOHABIENCIA A SERVICIOS DE SALUD, 2010	TAMAÑO DE LOCALIDAD	VIVIENDAS QUE NO DISPONEN DE DRENAJE, 2010
Menor a 2,500 habitantes	Cuarta Sección 202 Paraje la Colorada 50 El Tule 28 El Guapo (San Francisco) 9 Paraje la Era 4	Menor a 2,500 habitantes	Paraje la Colorada 12 Cuarta Sección 4 El Tule 1 Paraje la Era 1 El Guapo (San Francisco) 0
Entre 2,500 y 14,999 habitantes	Reyes Mantecón 1,217 San Bartolo Coyotepec 999	Entre 2,500 y 14,999 habitantes	San Bartolo 56 Coyotepec Reyes Mantecón 17
TAMAÑO DE LOCALIDAD	VIVIENDAS CON PISO DE TIERRA, 2010	TAMAÑO DE LOCALIDAD	VIVIENDAS QUE NO DISPONEN DE ENERGÍA ELÉCTRICA, 2010
Menor a 2,500 habitantes	Cuarta Sección 29 Paraje la Colorada 8 Paraje la Era 4 El Tule 2 El Guapo (San Francisco) 1	Menor a 2,500 habitantes	Cuarta Sección 39 Paraje la Colorada 5 Paraje la Era 5 El Tule 3 El Guapo (San Francisco) 3
Entre 2,500 y 14,999 habitantes	San Bartolo 131 Coyotepec Reyes Mantecón 41	Entre 2,500 y 14,999 habitantes	San Bartolo 9 Coyotepec Reyes Mantecón 8
TAMAÑO DE LOCALIDAD	VIVIENDAS QUE NO DISPONEN DE EXCUSADO O SANITARIO, 2010		
Menor a 2,500 habitantes	Cuarta Sección 6 Paraje la Colorada 2 El Tule 0 El Guapo (San Francisco) 0 Paraje la Era 0		
Entre 2,500 y 14,999 habitantes	San Bartolo 14 Coyotepec Reyes Mantecón 7		

Nota: para cada indicador se seleccionan 15 localidades: por estrato se incluyen las cinco localidades con el mayor número de personas o viviendas, según sea el caso, que presentan el rezago que mide el indicador. Este criterio de selección se aplica siempre y cuando se tenga información de 15 o más localidades en el municipio, y cinco o más localidades en cada estrato.