



SAN ANDRÉS ZAUTLA, OAXACA

I. INDICADORES SOCIODEMOGRÁFICOS

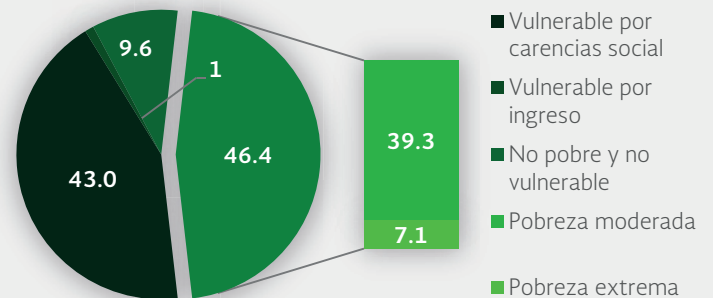
INDICADOR	SAN ANDRÉS ZAUTLA (MUNICIPIO)	OAXACA (ESTADO)
Población total, 2010	4,405	3,801,962
Total de hogares y viviendas particulares habitadas, 2010	1,114	934,471
Tamaño promedio de los hogares (personas), 2010	4	4
Hogares con jefatura femenina, 2010	273	240,561
Grado promedio de escolaridad de la población de 15 o más años, 2010	8.4	6.9
Total de escuelas en educación básica y media superior, 2010	7	12,979
Personal médico (personas), 2010	1	5,799
Unidades médicas, 2010	1	1,530
Número promedio de carencias para la población en situación de pobreza, 2010	2.6	3.2
Número promedio de carencias para la población en situación de pobreza extrema, 2010	4.1	4.0

Fuentes: Elaboración propia con información del INEGI y CONEVAL.

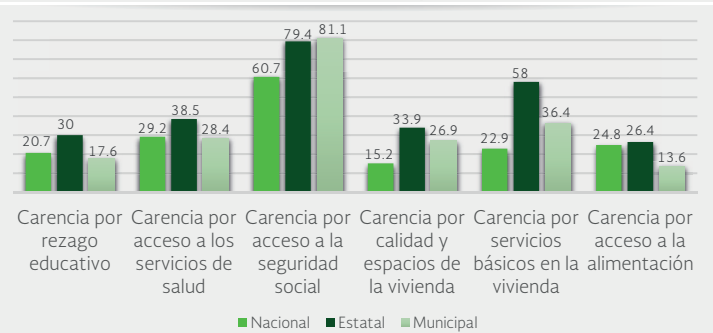
- La población total del municipio en 2010 fue de 4,405 personas, lo cual representó el 0.1% de la población en el estado.
- En el mismo año había en el municipio 1,114 hogares (0.1% del total de hogares en la entidad), de los cuales 273 estaban encabezados por jefas de familia (0.1% del total de la entidad).
- El tamaño promedio de los hogares en el municipio fue de 4 integrantes, mientras que en el estado el tamaño promedio fue de 4 integrantes.
- El grado promedio de escolaridad de la población de 15 años o más en el municipio era en 2010 de 8.4, frente al grado promedio de escolaridad de 6.9 en la entidad.
- En 2010, el municipio contaba con tres escuelas preescolares (0.1% del total estatal), tres primarias (0.1% del total) y una secundaria (0%). Además, el municipio no contaba con ningún bachillerato y ninguna escuela de formación para el trabajo.
- El municipio contaba con una unidad médica (0.1% del total de unidades médicas del estado).
- El personal médico era de una persona (0% del total de médicos en la entidad) y la razón de médicos por unidad médica era de 1, frente a la razón de 3.8 en todo el estado.

II. MEDICIÓN MULTIDIMENSIONAL DE LA POBREZA

Indicadores de pobreza y vulnerabilidad (porcentajes), 2010



Indicadores de carencia social (porcentajes), 2010



Fuente: Elaboración propia con información de CONEVAL.

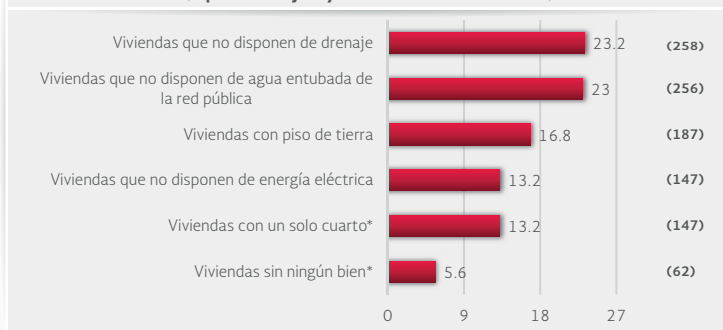
- En 2010, 3,115 individuos (46.4% del total de la población) se encontraban en pobreza, de los cuales 2,638 (39.3%) presentaban pobreza moderada y 476 (7.1%) estaban en pobreza extrema.
- En 2010, la condición de rezago educativo afectó a 17.6% de la población, lo que significa que 1,181 individuos presentaron esta carencia social.
- En el mismo año, el porcentaje de personas sin acceso a servicios de salud fue de 28.4%, equivalente a 1,908 personas.
- La carencia por acceso a la seguridad social afectó a 81.1% de la población, es decir 5,451 personas se encontraban bajo esta condición.
- El porcentaje de individuos que reportó habitar en viviendas con mala calidad de materiales y espacio insuficiente fue de 26.9% (1,805 personas).
- El porcentaje de personas que reportó habitar en viviendas sin disponibilidad de servicios básicos fue de 36.4%, lo que significa que las condiciones de vivienda no son las adecuadas para 2,446 personas.
- La incidencia de la carencia por acceso a la alimentación fue de 13.6%, es decir una población de 912 personas.



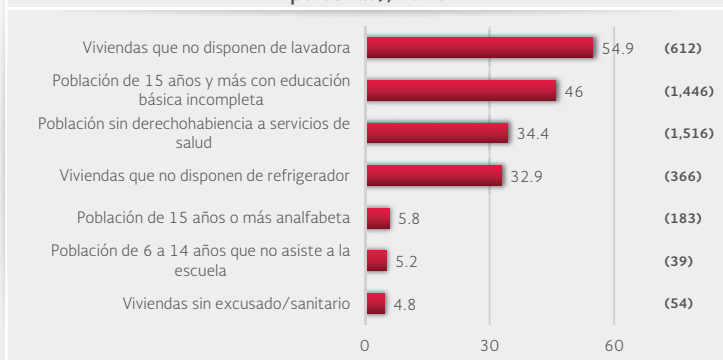
SAN ANDRÉS ZAUTLA, OAXACA

III. INDICADORES ASOCIADOS AL ÍNDICE DE REZAGO SOCIAL

III.1 Indicadores vinculados con la aplicación de recursos del Fondo de Aportaciones para la Infraestructura Social (FAIS), (porcentajes y número de viviendas), 2010



III.2 Otros indicadores (porcentajes, número de viviendas y personas), 2010



Fuente: Elaboración propia con información del CONEVAL y del INEGI
*Indicadores no utilizados directamente en la construcción del índice de rezago social.
Nota: entre paréntesis se incluye el número de personas o viviendas con rezago para cada indicador.

Las incidencias de los rubros de infraestructura social a los que se destinarán los recursos del FAIS son:

- Viviendas que no disponen de drenaje (23.2% del total), viviendas que no disponen de agua entubada de la red pública (23%), viviendas con piso de tierra (16.8%), viviendas que no disponen de energía eléctrica (13.2%), viviendas con un solo cuarto (13.2%) y viviendas sin ningún bien (5.6%).

Las incidencias en otros indicadores de rezago social son:

- Viviendas que no disponen de lavadora (54.9% del total), población de 15 años y más con educación básica incompleta (46%), población sin derechohabiencia a servicios de salud (34.4%), viviendas que no disponen de refrigerador (32.9%), población de 15 años o más analfabeta (5.8%), población de 6 a 14 años que no asiste a la escuela (5.2%) y viviendas sin excusado/sanitario (4.8%).

IV. INDICADORES DE REZAGO SOCIAL EN LOCALIDADES

TAMAÑO DE LOCALIDAD	POBLACIÓN DE 15 AÑOS Y MÁS CON EDUCACIÓN BÁSICA INCOMPLETA, 2010	TAMAÑO DE LOCALIDAD	VIVIENDAS QUE NO DISPONEN DE AGUA ENTUBADA DE LA RED PÚBLICA, 2010
	San Andrés Zautla 545		Tierra y Libertad 145
	Alemán 328		Alemán 31
	Tierra y Libertad 243		San Isidro 27
	San Isidro 156		Paraje la Fresnera 27
	Paraje la Fresnera 37		Fraccionamiento 8
	Rancho Buenavista 28		Mónica 8
Menor a 2,500 habitantes	Rancho Nuevo 24	Menor a 2,500 habitantes	San Andrés Zautla 6
	La Nueva Esperanza 23		Rancho Nuevo 6
	Fraccionamiento 16		Rancho Buenavista 2
	Mónica 14		La Nueva Esperanza 2
	Venustiano Carranza 14		Boca de la Barranca 1
	El Arenal 11		La Zona del Palenque 1
	Rancho las Jacarandas 11		El Arenal 0
	La Zona del Palenque 8		Rancho las Jacarandas 0
	Boca de la Barranca 3		Venustiano Carranza 0
TAMAÑO DE LOCALIDAD	POBLACIÓN SIN DERECHOHABIENCIA A SERVICIOS DE SALUD, 2010	TAMAÑO DE LOCALIDAD	VIVIENDAS QUE NO DISPONEN DE DRENAJE, 2010
	San Andrés Zautla 561		Tierra y Libertad 127
	Alemán 330		Alemán 41
	Tierra y Libertad 253		San Andrés Zautla 37
	San Isidro 214		Rancho Buenavista 8
	Paraje la Fresnera 46		El Arenal 7
	Fraccionamiento 18		La Nueva Esperanza 6
Menor a 2,500 habitantes	Mónica 17	Menor a 2,500 habitantes	Rancho Nuevo 6
	Rancho Buenavista 17		Venustiano Carranza 6
	Rancho las Jacarandas 16		Fraccionamiento 6
	La Nueva Esperanza 16		Mónica 6
	Rancho Nuevo 14		La Zona del Palenque 5
	Venustiano Carranza 13		Paraje la Fresnera 4
	La Zona del Palenque 9		San Isidro 2
	El Arenal 5		Rancho las Jacarandas 2
	Boca de la Barranca 4		Boca de la Barranca 1
TAMAÑO DE LOCALIDAD	VIVIENDAS CON PISO DE TIERRA, 2010	TAMAÑO DE LOCALIDAD	VIVIENDAS QUE NO DISPONEN DE ENERGÍA ELÉCTRICA, 2010
	Tierra y Libertad 102		Tierra y Libertad 114
	San Andrés Zautla 38		Paraje la Fresnera 9
	Alemán 16		Fraccionamiento 7
	Rancho Buenavista 6		Mónica 7
	Paraje la Fresnera 6		San Andrés Zautla 5
	Fraccionamiento 4		Alemán 5
Menor a 2,500 habitantes	Mónica 3	Menor a 2,500 habitantes	Rancho Buenavista 2
	San Isidro 3		La Nueva Esperanza 2
	El Arenal 3		Rancho las Jacarandas 1
	Rancho las Jacarandas 2		Boca de la Barranca 1
	La Nueva Esperanza 2		Venustiano Carranza 1
	Rancho Nuevo 2		San Isidro 0
	Boca de la Barranca 1		El Arenal 0
	Venustiano Carranza 1		Rancho Nuevo 0
	La Zona del Palenque 1		La Zona del Palenque 0
TAMAÑO DE LOCALIDAD	VIVIENDAS QUE NO DISPONEN DE EXCUSADO O SANITARIO, 2010		
	Tierra y Libertad 24		
	San Andrés Zautla 10		
	Alemán 9		
	La Nueva Esperanza 3		
	San Isidro 1		
	El Arenal 1		
Menor a 2,500 habitantes	Rancho Buenavista 1		
	Rancho las Jacarandas 1		
	Boca de la Barranca 1		
	Venustiano Carranza 1		
	La Zona del Palenque 1		
	Fraccionamiento 1		
	Mónica 0		
	Paraje la Fresnera 0		
	Rancho Nuevo 0		

Nota: para cada indicador se seleccionan 15 localidades; por estrato se incluyen las cinco localidades con el mayor número de personas o viviendas, según sea el caso, que presentan el rezago que mide el indicador. Este criterio de selección se aplica siempre y cuando se tenga información de 15 o más localidades en el municipio, y cinco o más localidades en cada estrato.