



NEJAPA DE MADERO, OAXACA

I. INDICADORES SOCIODEMOGRÁFICOS

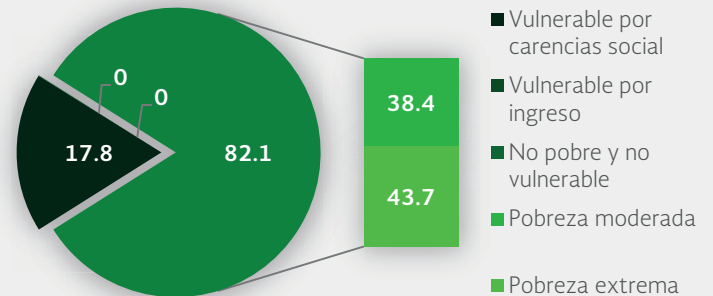
INDICADOR	NEJAPA DE MADERO (MUNICIPIO)	OAXACA (ESTADO)
Población total, 2010	7,390	3,801,962
Total de hogares y viviendas particulares habitadas, 2010	1,966	934,471
Tamaño promedio de los hogares (personas), 2010	3.7	4
Hogares con jefatura femenina, 2010	432	240,561
Grado promedio de escolaridad de la población de 15 o más años, 2010	6.1	6.9
Total de escuelas en educación básica y media superior, 2010	40	12,979
Personal médico (personas), 2010	20	5,799
Unidades médicas, 2010	5	1,530
Número promedio de carencias para la población en situación de pobreza, 2010	3.5	3.2
Número promedio de carencias para la población en situación de pobreza extrema, 2010	4	4.0

Fuentes: Elaboración propia con información del INEGI y CONEVAL.

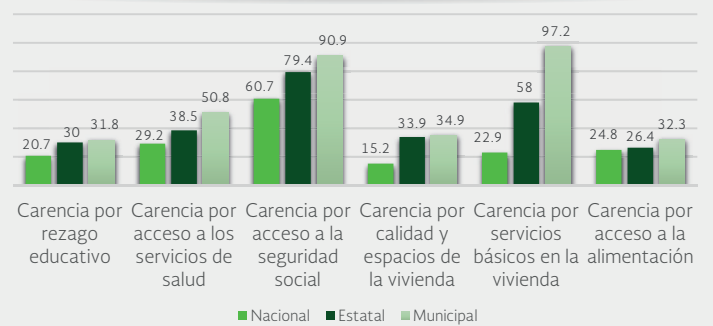
- La población total del municipio en 2010 fue de 7,390 personas, lo cual representó el 0.2% de la población en el estado.
- En el mismo año había en el municipio 1,966 hogares (0.2% del total de hogares en la entidad), de los cuales 432 estaban encabezados por jefas de familia (0.2% del total de la entidad).
- El tamaño promedio de los hogares en el municipio fue de 3.7 integrantes, mientras que en el estado el tamaño promedio fue de 4 integrantes.
- El grado promedio de escolaridad de la población de 15 años o más en el municipio era en 2010 de 6.1, frente al grado promedio de escolaridad de 6.9 en la entidad.
- En 2010, el municipio contaba con 12 escuelas preescolares (0.3% del total estatal), 19 primarias (0.3% del total) y siete secundarias (0.3%). Además, el municipio contaba con dos bachilleratos (0.3%) y ninguna escuela de formación para el trabajo. El municipio también contaba con cuatro primarias indígenas (0.2%).
- Las unidades médicas en el municipio eran cinco (0.3% del total de unidades médicas del estado).
- El personal médico era de 20 personas (0.3% del total de médicos en la entidad) y la razón de médicos por unidad médica era de 4, frente a la razón de 3.8 en todo el estado.

II. MEDICIÓN MULTIDIMENSIONAL DE LA POBREZA

Indicadores de pobreza y vulnerabilidad (porcentajes), 2010



Indicadores de carencia social (porcentajes), 2010



Fuente: Elaboración propia con información de CONEVAL.

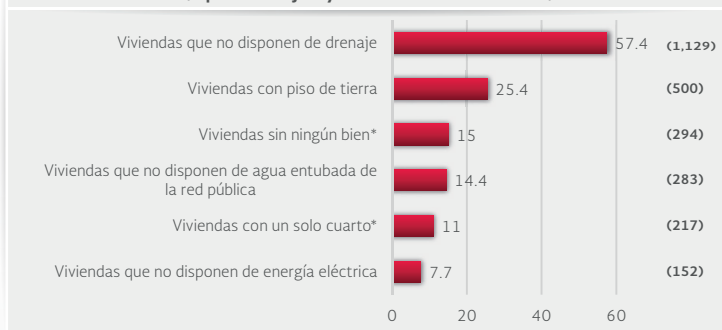
- En 2010, 6,349 individuos (82.1% del total de la población) se encontraban en pobreza, de los cuales 2,968 (38.4%) presentaban pobreza moderada y 3,381 (43.7%) estaban en pobreza extrema.
- En 2010, la condición de rezago educativo afectó a 31.8% de la población, lo que significa que 2,462 individuos presentaron esta carencia social.
- En el mismo año, el porcentaje de personas sin acceso a servicios de salud fue de 50.8%, equivalente a 3,932 personas.
- La carencia por acceso a la seguridad social afectó a 90.9% de la población, es decir 7,028 personas se encontraban bajo esta condición.
- El porcentaje de individuos que reportó habitar en viviendas con mala calidad de materiales y espacio insuficiente fue de 34.9% (2,696 personas).
- El porcentaje de personas que reportó habitar en viviendas sin disponibilidad de servicios básicos fue de 97.2%, lo que significa que las condiciones de vivienda no son las adecuadas para 7,519 personas.
- La incidencia de la carencia por acceso a la alimentación fue de 32.3%, es decir una población de 2,499 personas.



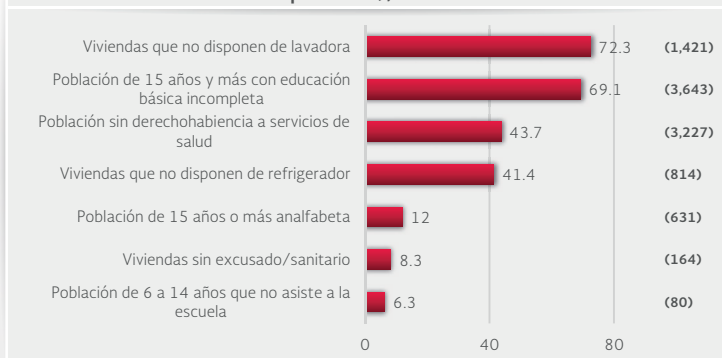
NEJAPA DE MADERO, OAXACA

III. INDICADORES ASOCIADOS AL ÍNDICE DE REZAGO SOCIAL

III.1 Indicadores vinculados con la aplicación de recursos del Fondo de Aportaciones para la Infraestructura Social (FAIS), (porcentajes y número de viviendas), 2010



III.2 Otros indicadores (porcentajes, número de viviendas y personas), 2010



Fuente: Elaboración propia con información del CONEVAL y del INEGI
*Indicadores no utilizados directamente en la construcción del índice de rezago social.

Nota: entre paréntesis se incluye el número de personas o viviendas con rezago para cada indicador.

Las incidencias de los rubros de infraestructura social a los que se destinarán los recursos del FAIS son:

- Viviendas que no disponen de drenaje (57.4% del total), viviendas con piso de tierra (25.4%), viviendas sin ningún bien (15%), viviendas que no disponen de agua entubada de la red pública (14.4%), viviendas con un solo cuarto (11%) y viviendas que no disponen de energía eléctrica (7.7%).

Las incidencias en otros indicadores de rezago social son:

- Viviendas que no disponen de lavadora (72.3% del total), población de 15 años y más con educación básica incompleta (69.1%), población sin derechohabiencia a servicios de salud (43.7%), viviendas que no disponen de refrigerador (41.4%), población de 15 años o más analfabeta (12%), viviendas sin excusado/sanitario (8.3%) y población de 6 a 14 años que no asiste a la escuela (6.3%).

IV. INDICADORES DE REZAGO SOCIAL EN LOCALIDADES

TAMAÑO DE LOCALIDAD	POBLACIÓN DE 15 AÑOS Y MÁS CON EDUCACIÓN BÁSICA INCOMPLETA, 2010	TAMAÑO DE LOCALIDAD	VIVIENDAS QUE NO DISPONEN DE AGUA ENTUBADA DE LA RED PÚBLICA, 2010	
Menor a 2,500 habitantes	El Camarón	986	El Camarón	55
	Nejapa de Madero	670	San Juan Lachixila	53
	Las Ánimas	320	Corral de Piedra	35
	San Juan Lachixila	286	Arroyo Hormiga	28
	San Isidro Chihuiro	285	Nejapa de Madero	23
	San José las Flores	168	San Martín de Porres	15
	Agua Blanca	160	Linda Vista	15
	El Gramal	158	El Limón	13
	San Martín de Porres	153	Paraíso del Naranjo	7
	Corral de Piedra	90	Cuajinicuil	7
	San Sebastián	76	El Paderón (Cerro las Ollas)	7
	Jilotepec	76	Agua Blanca	6
	Arroyo Hormiga	64	Las Ánimas	5
	Carrizal	46	Paraíso del Naranjo	5
	Linda Vista	43	San Isidro Chihuiro	3
El Limón	37	El Gramal	3	
TAMAÑO DE LOCALIDAD	POBLACIÓN SIN DERECHOHABIENCIA A SERVICIOS DE SALUD, 2010	TAMAÑO DE LOCALIDAD	VIVIENDAS QUE NO DISPONEN DE DRENAJE, 2010	
Menor a 2,500 habitantes	El Camarón	724	El Camarón	348
	Las Ánimas	562	Nejapa de Madero	200
	San Juan Lachixila	357	Nejapa de Madero	178
	Nejapa de Madero	323	El Gramal	75
	San Isidro Chihuiro	266	Arroyo Hormiga	70
	El Gramal	266	San Juan Lachixila	59
	San José las Flores	134	San Isidro Chihuiro	44
	Arroyo Hormiga	92	San Sebastián	24
	Linda Vista	66	Jilotepec	20
	Corral de Piedra	62	Arroyo Hormiga	20
	San Sebastián	59	Linda Vista	18
	Jilotepec	59	Carrizal	18
	San Martín de Porres	59	Agua Blanca	17
	Carrizal	53	Colonia Morelos	13
	El Limón	48	San Martín de Porres	10
Agua Blanca	34	Corral de Piedra	8	
TAMAÑO DE LOCALIDAD	VIVIENDAS CON PISO DE TIERRA, 2010	TAMAÑO DE LOCALIDAD	VIVIENDAS QUE NO DISPONEN DE ENERGÍA ELÉCTRICA, 2010	
Menor a 2,500 habitantes	Nejapa de Madero	97	El Camarón	25
	El Camarón	91	Linda Vista	18
	San Juan Lachixila	63	El Limón	13
	Agua Blanca	35	Nejapa de Madero	11
	Las Ánimas	28	Las Ánimas	10
	San Martín de Porres	24	Arroyo Hormiga	10
	Corral de Piedra	21	San Juan Lachixila	8
	San Isidro Chihuiro	18	Cuajinicuil	7
	San Sebastián	18	El Paderón (Cerro las Ollas)	7
	Jilotepec	18	San Martín de Porres	6
	Linda Vista	18	Corral de Piedra	6
	San José las Flores	17	Carrizal	6
	Arroyo Hormiga	17	San Isidro Chihuiro	5
	El Gramal	16	El Gramal	5
	El Limón	9	Paraíso del Naranjo	5
Cuajinicuil	7			
TAMAÑO DE LOCALIDAD	VIVIENDAS QUE NO DISPONEN DE EXCUSADO O SANITARIO, 2010			
Menor a 2,500 habitantes	El Camarón	36		
	San Juan Lachixila	20		
	Nejapa de Madero	17		
	Las Ánimas	14		
	Agua Blanca	12		
	Arroyo Hormiga	9		
	El Gramal	8		
	San Sebastián	8		
	Jilotepec	6		
	El Limón	6		
	San José las Flores	5		
	Paraíso del Naranjo	5		
	Cuajinicuil	5		
	San Martín de Porres	4		
	Corral de Piedra	4		
Linda Vista	4			

Nota: para cada indicador se seleccionan 15 localidades: por estrato se incluyen las cinco localidades con el mayor número de personas o viviendas, según sea el caso, que presentan el rezago que mide el indicador. Este criterio de selección se aplica siempre y cuando se tenga información de 15 o más localidades en el municipio, y cinco o más localidades en cada estrato.