



HEROICA CIUDAD DE JUCHITÁN DE ZARAGOZA, OAXACA

I. INDICADORES SOCIODEMOGRÁFICOS

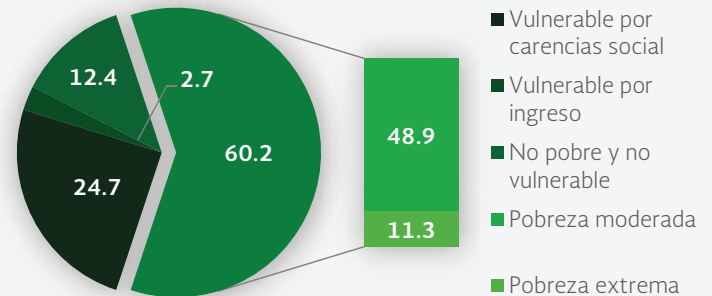
INDICADOR	HEROICA CIUDAD DE JUCHITÁN DE ZARAGOZA (MUNICIPIO)	OAXACA (ESTADO)
Población total, 2010	93,038	3,801,962
Total de hogares y viviendas particulares habitadas, 2010	22,205	934,471
Tamaño promedio de los hogares (personas), 2010	4.2	4
Hogares con jefatura femenina, 2010	5,699	240,561
Grado promedio de escolaridad de la población de 15 o más años, 2010	7.7	6.9
Total de escuelas en educación básica y media superior, 2010	134	12,979
Personal médico (personas), 2010	164	5,799
Unidades médicas, 2010	23	1,530
Número promedio de carencias para la población en situación de pobreza, 2010	2.5	3.2
Número promedio de carencias para la población en situación de pobreza extrema, 2010	3.7	4.0

Fuentes: Elaboración propia con información del INEGI y CONEVAl.

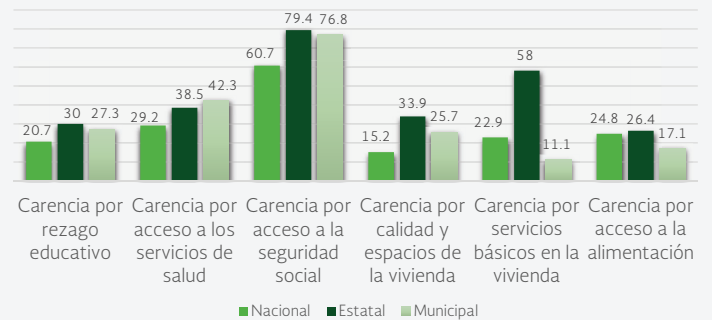
- La población total del municipio en 2010 fue de 93,038 personas, lo cual representó el 2.4% de la población en el estado.
- En el mismo año había en el municipio 22,205 hogares (2.4% del total de hogares en la entidad), de los cuales 5,699 estaban encabezados por jefas de familia (2.4% del total de la entidad).
- El tamaño promedio de los hogares en el municipio fue de 4.2 integrantes, mientras que en el estado el tamaño promedio fue de 4 integrantes.
- El grado promedio de escolaridad de la población de 15 años o más en el municipio era en 2010 de 7.7, frente al grado promedio de escolaridad de 6.9 en la entidad.
- En 2010, el municipio contaba con 48 escuelas preescolares (1.1% del total estatal), 58 primarias (1% del total) y 19 secundarias (0.9%). Además, el municipio contaba con siete bachilleratos (1.1%), dos escuelas de profesional técnico (11.8%) y dos escuelas de formación para el trabajo (1.2%). El municipio también contaba con diez primarias indígenas (0.6%).
- Las unidades médicas en el municipio eran 23 (1.5% del total de unidades médicas del estado).
- El personal médico era de 164 personas (2.8% del total de médicos en la entidad) y la razón de médicos por unidad médica era de 7.1, frente a la razón de 3.8 en todo el estado.

II. MEDICIÓN MULTIDIMENSIONAL DE LA POBREZA

Indicadores de pobreza y vulnerabilidad (porcentajes), 2010



Indicadores de carencia social (porcentajes), 2010



Fuente: Elaboración propia con información de CONEVAl.

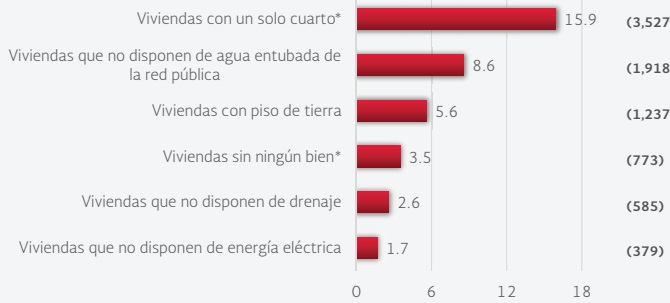
- En 2010, 47,662 individuos (60.2% del total de la población) se encontraban en pobreza, de los cuales 38,688 (48.9%) presentaban pobreza moderada y 8,974 (11.3%) estaban en pobreza extrema.
- En 2010, la condición de rezago educativo afectó a 27.3% de la población, lo que significa que 21,592 individuos presentaron esta carencia social.
- En el mismo año, el porcentaje de personas sin acceso a servicios de salud fue de 42.3%, equivalente a 33,502 personas.
- La carencia por acceso a la seguridad social afectó a 76.8% de la población, es decir 60,795 personas se encontraban bajo esta condición.
- El porcentaje de individuos que reportó habitar en viviendas con mala calidad de materiales y espacio insuficiente fue de 25.7% (20,358 personas).
- El porcentaje de personas que reportó habitar en viviendas sin disponibilidad de servicios básicos fue de 11.1%, lo que significa que las condiciones de vivienda no son las adecuadas para 8,795 personas.
- La incidencia de la carencia por acceso a la alimentación fue de 17.1%, es decir una población de 13,545 personas.



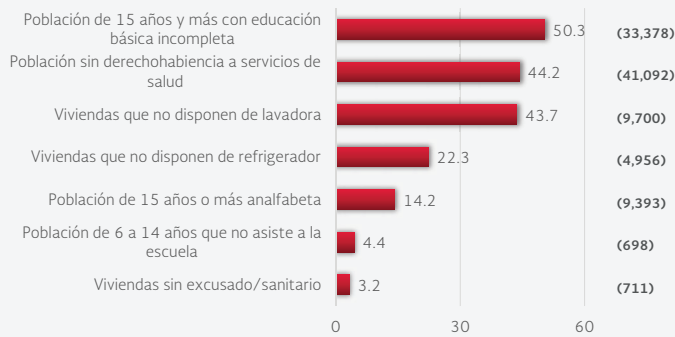
HEROICA CIUDAD DE JUCHITÁN DE ZARAGOZA, OAXACA

III. INDICADORES ASOCIADOS AL ÍNDICE DE REZAGO SOCIAL

III.1 Indicadores vinculados con la aplicación de recursos del Fondo de Aportaciones para la Infraestructura Social (FAIS), (porcentajes y número de viviendas), 2010



III.2 Otros indicadores (porcentajes, número de viviendas y personas), 2010



Fuente: Elaboración propia con información del CONEVAL y del INEGI
*Indicadores no utilizados directamente en la construcción del índice de rezago social.
Nota: entre paréntesis se incluye el número de personas o viviendas con rezago para cada indicador.

Las incidencias de los rubros de infraestructura social a los que se destinarán los recursos del FAIS son:

- Viviendas con un solo cuarto (15.9% del total), viviendas que no disponen de agua entubada de la red pública (8.6%), viviendas con piso de tierra (5.6%), viviendas sin ningún bien (3.5%), viviendas que no disponen de drenaje (2.6%) y viviendas que no disponen de energía eléctrica (1.7%).

Las incidencias en otros indicadores de rezago social son:

- Población de 15 años y más con educación básica incompleta (50.3% del total), población sin derechohabencia a servicios de salud (44.2%), viviendas que no disponen de lavadora (43.7%), viviendas que no disponen de refrigerador (22.3%), población de 15 años o más analfabeta (14.2%), población de 6 a 14 años que no asiste a la escuela (4.4%) y viviendas sin excusado/sanitario (3.2%).

IV. INDICADORES DE REZAGO SOCIAL EN LOCALIDADES

TAMAÑO DE LOCALIDAD	POBLACIÓN DE 15 AÑOS Y MÁS CON EDUCACIÓN BÁSICA INCOMPLETA, 2010	TAMAÑO DE LOCALIDAD	VIVIENDAS QUE NO DISPONEN DE AGUA ENTUBADA DE LA RED PÚBLICA, 2010
	La Venta 750		Santa María del Mar 190
	Santa María del Mar 364		Charis 122
	Charis 268		Emiliano Zapata 94
	Emiliano Zapata 228		La Venta 81
	Colonia San Vicente 138		Rancho de los Vásquez (Colonia Palomar) 31
	Colonia 19 de Marzo 121	Menor a 2,500 habitantes	Colonia Santa Rosita 30
	(Colonia San José) 104		Rancho Martín 26
	Colonia de la Amistad 86		Parada San Vicente 22
	Colonia Santa Rosita 76		Colonia 19 de Marzo (Colonia San José) 21
	Playa San Vicente 71		Los Vicente 13
	Rancho de los Vásquez (Colonia Palomar) 66		Colonia 6 de Noviembre 10
	Colonia Mariano 66	Entre 2,500 y 14,999 habitantes	Álvaro Obregón 91
	Montero 66		La Ventosa 80
Entre 2,500 y 14,999 habitantes	Álvaro Obregón 1,877		Chicapa de Castro 41
	La Ventosa 1,726	Entre 15,000 habitantes o más	Heroica Ciudad de Juchitán de Zaragoza 903
	Chicapa de Castro 1,335		
Entre 15,000 habitantes o más	Heroica Ciudad de Juchitán de Zaragoza 25,582		
TAMAÑO DE LOCALIDAD	POBLACIÓN SIN DERECHOHABENCIA A SERVICIOS DE SALUD, 2010	TAMAÑO DE LOCALIDAD	VIVIENDAS QUE NO DISPONEN DE DRENAJE, 2010
	La Venta 806		Santa María del Mar 34
	Santa María del Mar 247		Emiliano Zapata 34
	Charis 203		La Venta 17
	Colonia de la Amistad 179		Colonia 6 de Noviembre 13
	Colonia San Vicente 174		Charis 11
	Colonia 19 de Marzo 166	Menor a 2,500 habitantes	Colonia 19 de Marzo (Colonia San José) 10
	(Colonia San José) 139		Rancho de los Vásquez (Colonia Palomar) 9
	Emiliano Zapata 87		Colonia Santa Rosita 8
	Colonia Santa Rosita 82		Rancho Martín 7
	Rancho de los Vásquez (Colonia Palomar) 71		Colonia Mariano 7
	Playa San Vicente 67		Montero 5
	Noviembre 67	Entre 2,500 y 14,999 habitantes	Camotepec 5
Entre 2,500 y 14,999 habitantes	La Ventosa 1,782		Álvaro Obregón 65
	Álvaro Obregón 1,146		La Ventosa 42
	Chicapa de Castro 1,085	Entre 15,000 habitantes o más	Chicapa de Castro 28
Entre 15,000 habitantes o más	Heroica Ciudad de Juchitán de Zaragoza 34,200		Heroica Ciudad de Juchitán de Zaragoza 228
TAMAÑO DE LOCALIDAD	VIVIENDAS CON PISO DE TIERRA, 2010	TAMAÑO DE LOCALIDAD	VIVIENDAS QUE NO DISPONEN DE ENERGÍA ELÉCTRICA, 2010
	Emiliano Zapata 37		Charis 13
	Colonia 19 de Marzo (Colonia San José) 31		La Venta 12
	Santa María del Mar 30		Emiliano Zapata 10
	Colonia de la Amistad 19		Playa San Vicente 7
	Colonia San Vicente 19	Menor a 2,500 habitantes	Rancho Martín 7
	Charis 16		Colonia 19 de Marzo (Colonia San José) 6
	Colonia Mariano 16		Colonia Santa Rosita 5
	Montero 16		Camotepec 4
	Colonia 6 de Noviembre 15		Rancho Torres 4
	Noviembre 11		Río Viejo (Mojonera) 3
	La Venta 11		Colonia Jesús 3
	Playa San Vicente 11	Entre 2,500 y 14,999 habitantes	González Cortaza 3
	Colonia 16 de Septiembre 11		Álvaro Obregón 44
Entre 2,500 y 14,999 habitantes	Álvaro Obregón 107		La Ventosa 23
	La Ventosa 57	Entre 15,000 habitantes o más	Chicapa de Castro 11
	Chicapa de Castro 32		Heroica Ciudad de Juchitán de Zaragoza 166
Entre 15,000 habitantes o más	Heroica Ciudad de Juchitán de Zaragoza 745		
TAMAÑO DE LOCALIDAD	VIVIENDAS QUE NO DISPONEN DE EXCUSADO O SANITARIO, 2010		
	Santa María del Mar 34		
	Emiliano Zapata 33		
	La Venta 23		
	Charis 14		
	Colonia 6 de Noviembre 13		
	Colonia 19 de Marzo (Colonia San José) 9		
Menor a 2,500 habitantes	Rancho de los Vásquez (Colonia Palomar) 8		
	Colonia Santa Rosita 7		
	Rancho Martín 7		
	Colonia Mariano 7		
	Montero 7		
	Colonia 16 de Septiembre 6		
Entre 2,500 y 14,999 habitantes	La Ventosa 74		
	Álvaro Obregón 73		
	Chicapa de Castro 29		
Entre 15,000 habitantes o más	Heroica Ciudad de Juchitán de Zaragoza 301		

Nota: para cada indicador se seleccionan 15 localidades: por estrato se incluyen las cinco localidades con el mayor número de personas o viviendas, según sea el caso, que presentan el rezago que mide el indicador. Este criterio de selección se aplica siempre y cuando se tenga información de 15 o más localidades en el municipio, y cinco o más localidades en cada estrato.