



HUAUTLA DE JIMÉNEZ, OAXACA

I. INDICADORES SOCIODEMOGRÁFICOS

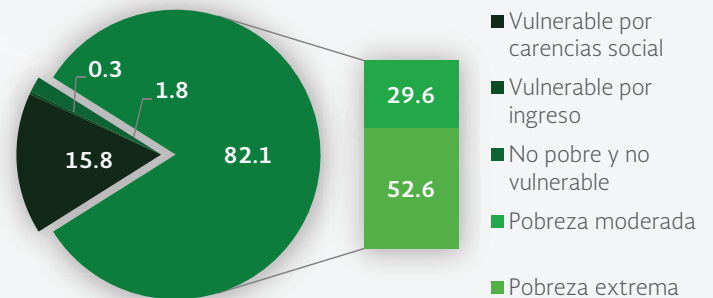
INDICADOR	HUAUTLA DE JIMÉNEZ (MUNICIPIO)	OAXACA (ESTADO)
Población total, 2010	30,004	3,801,962
Total de hogares y viviendas particulares habitadas, 2010	7,268	934,471
Tamaño promedio de los hogares (personas), 2010	4.1	4
Hogares con jefatura femenina, 2010	2,009	240,561
Grado promedio de escolaridad de la población de 15 o más años, 2010	5.3	6.9
Total de escuelas en educación básica y media superior, 2010	136	12,979
Personal médico (personas), 2010	45	5,799
Unidades médicas, 2010	9	1,530
Número promedio de carencias para la población en situación de pobreza, 2010	3.8	3.2
Número promedio de carencias para la población en situación de pobreza extrema, 2010	4.2	4.0

Fuentes: Elaboración propia con información del INEGI y CONEVAL.

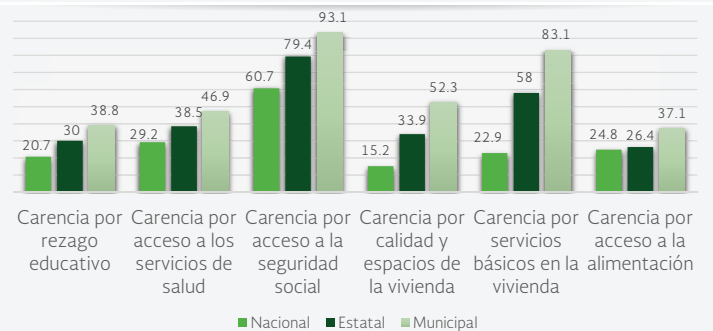
- La población total del municipio en 2010 fue de 30,004 personas, lo cual representó el 0.8% de la población en el estado.
- En el mismo año había en el municipio 7,268 hogares (0.8% del total de hogares en la entidad), de los cuales 2,009 estaban encabezados por jefas de familia (0.8% del total de la entidad).
- El tamaño promedio de los hogares en el municipio fue de 4.1 integrantes, mientras que en el estado el tamaño promedio fue de 4 integrantes.
- El grado promedio de escolaridad de la población de 15 años o más en el municipio era en 2010 de 5.3, frente al grado promedio de escolaridad de 6.9 en la entidad.
- En 2010, el municipio contaba con 49 escuelas preescolares (1.1% del total estatal), 68 primarias (1.2% del total) y 16 secundarias (0.7%). Además, el municipio contaba con tres bachilleratos (0.5%) y ninguna escuela de formación para el trabajo. El municipio también contaba con 50 primarias indígenas (2.9%).
- Las unidades médicas en el municipio eran nueve (0.6% del total de unidades médicas del estado).
- El personal médico era de 45 personas (0.8% del total de médicos en la entidad) y la razón de médicos por unidad médica era de 5, frente a la razón de 3.8 en todo el estado.

II. MEDICIÓN MULTIDIMENSIONAL DE LA POBREZA

Indicadores de pobreza y vulnerabilidad (porcentajes), 2010



Indicadores de carencia social (porcentajes), 2010



Fuente: Elaboración propia con información de CONEVAL.

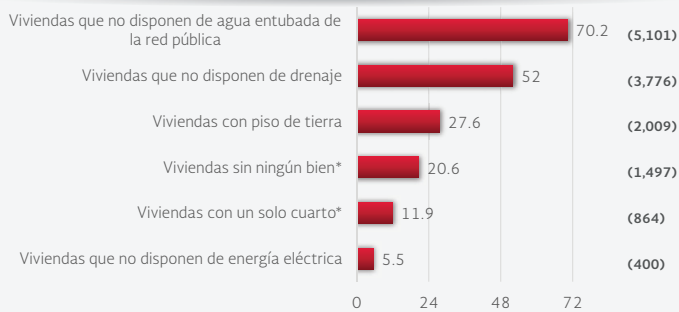
- En 2010, 21,502 individuos (82.1% del total de la población) se encontraban en pobreza, de los cuales 7,743 (29.6%) presentaban pobreza moderada y 13,759 (52.6%) estaban en pobreza extrema.
- En 2010, la condición de rezago educativo afectó a 38.8% de la población, lo que significa que 10,169 individuos presentaron esta carencia social.
- En el mismo año, el porcentaje de personas sin acceso a servicios de salud fue de 46.9%, equivalente a 12,278 personas.
- La carencia por acceso a la seguridad social afectó a 93.1% de la población, es decir 24,361 personas se encontraban bajo esta condición.
- El porcentaje de individuos que reportó habitar en viviendas con mala calidad de materiales y espacio insuficiente fue de 52.3% (13,695 personas).
- El porcentaje de personas que reportó habitar en viviendas sin disponibilidad de servicios básicos fue de 83.1%, lo que significa que las condiciones de vivienda no son las adecuadas para 21,749 personas.
- La incidencia de la carencia por acceso a la alimentación fue de 37.1%, es decir una población de 9,703 personas.



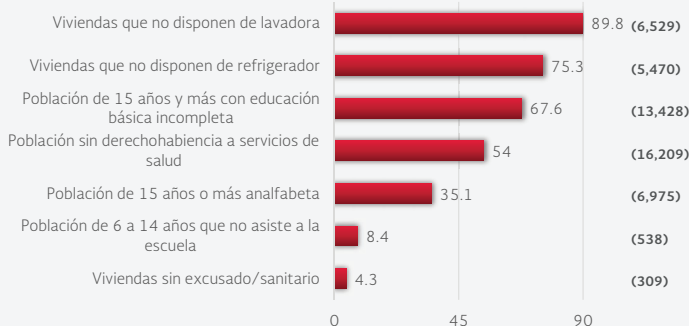
HUAUTLA DE JIMÉNEZ, OAXACA

III. INDICADORES ASOCIADOS AL ÍNDICE DE REZAGO SOCIAL

III.1 Indicadores vinculados con la aplicación de recursos del Fondo de Aportaciones para la Infraestructura Social (FAIS), (porcentajes y número de viviendas), 2010



III.2 Otros indicadores (porcentajes, número de viviendas y personas), 2010



Fuente: Elaboración propia con información del CONEVAL y del INEGI

*Indicadores no utilizados directamente en la construcción del índice de rezago social.

Nota: entre paréntesis se incluye el número de personas o viviendas con rezago para cada indicador.

Las incidencias de los rubros de infraestructura social a los que se destinarán los recursos del FAIS son:

- Viviendas que no disponen de agua entubada de la red pública (70.2% del total), viviendas que no disponen de drenaje (52%), viviendas con piso de tierra (27.6%), viviendas sin ningún bien (20.6%), viviendas con un solo cuarto (11.9%) y viviendas que no disponen de energía eléctrica (5.5%).

Las incidencias en otros indicadores de rezago social son:

- Viviendas que no disponen de lavadora (89.8% del total), viviendas que no disponen de refrigerador (75.3%), población de 15 años y más con educación básica incompleta (67.6%), población sin derechohabiencia a servicios de salud (54%), población de 15 años o más analfabeta (35.1%), población de 6 a 14 años que no asiste a la escuela (8.4%) y viviendas sin excusado/sanitario (4.3%).

IV. INDICADORES DE REZAGO SOCIAL EN LOCALIDADES

TAMAÑO DE LOCALIDAD	POBLACIÓN DE 15 AÑOS Y MÁS CON EDUCACIÓN BÁSICA INCOMPLETA, 2010	TAMAÑO DE LOCALIDAD	VIVIENDAS QUE NO DISPONEN DE AGUA ENTUBADA DE LA RED PÚBLICA, 2010		
Menor a 2,500 habitantes	San Andrés Hidalgo	982	San Andrés Hidalgo	431	
	Xochitonalco	708	Santa Cruz de Juárez	285	
	Santa Cruz de Juárez	641	Xochitonalco	236	
	Loma Chapultepec	464	Loma Chapultepec	179	
	Río Santiago	412	Río Santiago	172	
	Santa Catarina	351	Santa Catarina	154	
	Buenavista	327	Buenavista	142	
	Loma Chilar	320	Agua de la Rosa	142	
	El Carrizal	320	El Carrizal	130	
	Agua de la Rosa	309	Barranca Seca	119	
	Barranca Seca	269	San Felipe	85	
	San Felipe	208	Palo de Marca	83	
Palo de Marca	186	Encinal Huautla	80		
Encinal Huautla	185	Agua de Cerro	63		
Agua de Cerro	161	Loma Chilar	56		
Entre 2,500 y 14,999 habitantes	Huautla de Jiménez	2,965	Entre 2,500 y 14,999 habitantes	Huautla de Jiménez	1,042

TAMAÑO DE LOCALIDAD	POBLACIÓN SIN DERECHOHABIENCIA A SERVICIOS DE SALUD, 2010	TAMAÑO DE LOCALIDAD	VIVIENDAS QUE NO DISPONEN DE DRENAJE, 2010		
Menor a 2,500 habitantes	Xochitonalco	1,245	San Andrés Hidalgo	289	
	San Andrés Hidalgo	1,000	Santa Cruz de Juárez	217	
	Loma Chapultepec	945	Xochitonalco	183	
	Santa Cruz de Juárez	790	Loma Chapultepec	170	
	Agua de la Rosa	541	Santa Catarina	130	
	El Carrizal	540	Buenavista	121	
	Santa Catarina	449	Río Santiago	119	
	Buenavista	352	Barranca Seca	113	
	Palo de Marca	329	El Carrizal	113	
	San Felipe	275	Palo de Marca	65	
	Agua de Cerro	270	Agua de Cerro	60	
	Barranca Seca	255	San Agustín Zaragoza	58	
Patio Iglesia	239	Cerro Iglesia	55		
Agua de Lluvia	239	Loma Maguety	53		
Netzahualcóyotl	196	Patio Iglesia	47		
Entre 2,500 y 14,999 habitantes	Huautla de Jiménez	3,751	Entre 2,500 y 14,999 habitantes	Huautla de Jiménez	593

TAMAÑO DE LOCALIDAD	VIVIENDAS CON PISO DE TIERRA, 2010	TAMAÑO DE LOCALIDAD	VIVIENDAS QUE NO DISPONEN DE ENERGÍA ELÉCTRICA, 2010		
Menor a 2,500 habitantes	Santa Cruz de Juárez	152	San Andrés Hidalgo	30	
	San Andrés Hidalgo	132	Xochitonalco	23	
	Río Santiago	88	Cerro Iglesia	20	
	Xochitonalco	86	Río Santiago	17	
	Barranca Seca	66	Agua de la Rosa	16	
	Santa Catarina	62	Barranca Seca	13	
	Buenavista	62	Agua de Cueva	13	
	Loma Chilar	57	Encinal Huautla	11	
	Agua de la Rosa	48	Santa Catarina	11	
	Loma Chapultepec	32	Buenavista	11	
	Netzahualcóyotl	32	San Agustín Zaragoza	10	
	El Carrizal	31	Santa Cruz de Juárez	10	
Encinal Huautla	28	Cerro Panteón	9		
Plan de Escoba	25	Agua Iglesia	8		
Patio Iglesia	23	Llano Verde	8		
Entre 2,500 y 14,999 habitantes	Huautla de Jiménez	406	Entre 2,500 y 14,999 habitantes	Huautla de Jiménez	43

TAMAÑO DE LOCALIDAD	VIVIENDAS QUE NO DISPONEN DE EXCUSADO O SANITARIO, 2010	
Menor a 2,500 habitantes	San Andrés Hidalgo	28
	San Felipe	17
	Cerro Iglesia	15
	Agua de Tierra	13
	Colonia del Valle	12
	Agua Flor Fría	11
	Poza Rica San Andrés	9
	Agua de la Rosa	8
	5 de Mayo	7
	Agua Flor Fría	7
	Zongolica	7
	Barranca Seca	6
Loma Chilar	6	
Santa Cruz de Juárez	6	
Entre 2,500 y 14,999 habitantes	Huautla de Jiménez	52

Nota: para cada indicador se seleccionan 15 localidades; por estrato se incluyen las cinco localidades con el mayor número de personas o viviendas, según sea el caso, que presentan el rezago que mide el indicador. Este criterio de selección se aplica siempre y cuando se tenga información de 15 o más localidades en el municipio, y cinco o más localidades en cada estrato.