



CIUDAD IXTEPEC, OAXACA

I. INDICADORES SOCIODEMOGRÁFICOS

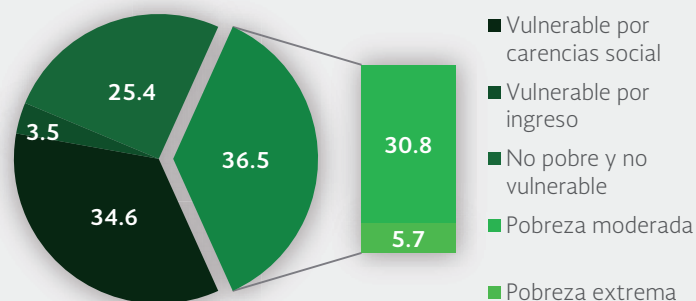
INDICADOR	CIUDAD IXTEPEC (MUNICIPIO)	OAXACA (ESTADO)
Población total, 2010	26,450	3,801,962
Total de hogares y viviendas particulares habitadas, 2010	7,042	934,471
Tamaño promedio de los hogares (personas), 2010	3.6	4
Hogares con jefatura femenina, 2010	1,969	240,561
Grado promedio de escolaridad de la población de 15 o más años, 2010	8.5	6.9
Total de escuelas en educación básica y media superior, 2010	53	12,979
Personal médico (personas), 2010	53	5,799
Unidades médicas, 2010	7	1,530
Número promedio de carencias para la población en situación de pobreza, 2010	2.5	3.2
Número promedio de carencias para la población en situación de pobreza extrema, 2010	4	4.0

Fuentes: Elaboración propia con información del INEGI y CONEVAL.

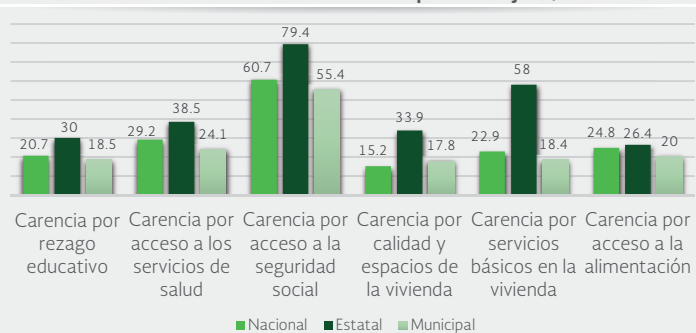
- La población total del municipio en 2010 fue de 26,450 personas, lo cual representó el 0.7% de la población en el estado.
- En el mismo año había en el municipio 7,042 hogares (0.8% del total de hogares en la entidad), de los cuales 1,969 estaban encabezados por jefas de familia (0.8% del total de la entidad).
- El tamaño promedio de los hogares en el municipio fue de 3.6 integrantes, mientras que en el estado el tamaño promedio fue de 4 integrantes.
- El grado promedio de escolaridad de la población de 15 años o más en el municipio era en 2010 de 8.5, frente al grado promedio de escolaridad de 6.9 en la entidad.
- En 2010, el municipio contaba con 21 escuelas preescolares (0.5% del total estatal), 22 primarias (0.4% del total) y seis secundarias (0.3%). Además, el municipio contaba con cuatro bachilleratos (0.7%) y tres escuelas de formación para el trabajo (1.8%). El municipio también contaba con una primaria indígena (0.1%).
- Las unidades médicas en el municipio eran siete (0.5% del total de unidades médicas del estado).
- El personal médico era de 53 personas (0.9% del total de médicos en la entidad) y la razón de médicos por unidad médica era de 7.6, frente a la razón de 3.8 en todo el estado.

II. MEDICIÓN MULTIDIMENSIONAL DE LA POBREZA

Indicadores de pobreza y vulnerabilidad (porcentajes), 2010



Indicadores de carencia social (porcentajes), 2010



Fuente: Elaboración propia con información de CONEVAL.

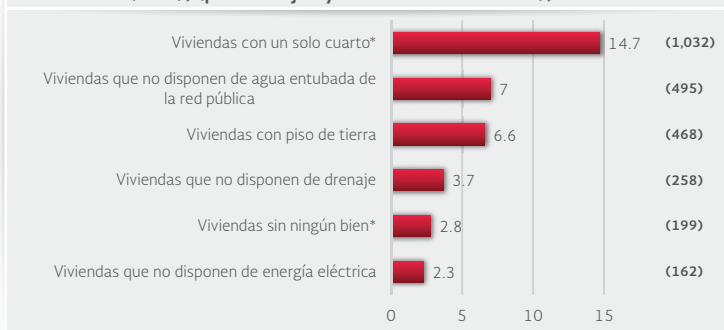
- En 2010, 11,431 individuos (36.5% del total de la población) se encontraban en pobreza, de los cuales 9,633 (30.8%) presentaban pobreza moderada y 1,798 (5.7%) estaban en pobreza extrema.
- En 2010, la condición de rezago educativo afectó a 18.5% de la población, lo que significa que 5,786 individuos presentaron esta carencia social.
- En el mismo año, el porcentaje de personas sin acceso a servicios de salud fue de 24.1%, equivalente a 7,547 personas.
- La carencia por acceso a la seguridad social afectó a 55.4% de la población, es decir 17,337 personas se encontraban bajo esta condición.
- El porcentaje de individuos que reportó habitar en viviendas con mala calidad de materiales y espacio insuficiente fue de 17.8% (5,581 personas).
- El porcentaje de personas que reportó habitar en viviendas sin disponibilidad de servicios básicos fue de 18.4%, lo que significa que las condiciones de vivienda no son las adecuadas para 5,774 personas.
- La incidencia de la carencia por acceso a la alimentación fue de 20%, es decir una población de 6,268 personas.



CIUDAD IXTEPEC, OAXACA

III. INDICADORES ASOCIADOS AL ÍNDICE DE REZAGO SOCIAL

III.1 Indicadores vinculados con la aplicación de recursos del Fondo de Aportaciones para la Infraestructura Social (FAIS), (porcentajes y número de viviendas), 2010



III.2 Otros indicadores (porcentajes, número de viviendas y personas), 2010



Fuente: Elaboración propia con información del CONEVAL y del INEGI
*Indicadores no utilizados directamente en la construcción del índice de rezago social.
Nota: entre paréntesis se incluye el número de personas o viviendas con rezago para cada indicador.

Las incidencias de los rubros de infraestructura social a los que se destinarán los recursos del FAIS son:

- Viviendas con un solo cuarto (14.7% del total), viviendas que no disponen de agua entubada de la red pública (7%), viviendas con piso de tierra (6.6%), viviendas que no disponen de drenaje (3.7%), viviendas sin ningún bien (2.8%) y viviendas que no disponen de energía eléctrica (2.3%).

Las incidencias en otros indicadores de rezago social son:

- Población de 15 años y más con educación básica incompleta (40.5% del total), viviendas que no disponen de lavadora (39.7%), población sin derechohabiencia a servicios de salud (27%), viviendas que no disponen de refrigerador (14.7%), población de 15 años o más analfabeta (9.5%), viviendas sin excusado/sanitario (3.1%) y población de 6 a 14 años que no asiste a la escuela (2.5%).

IV. INDICADORES DE REZAGO SOCIAL EN LOCALIDADES

TAMAÑO DE LOCALIDAD	POBLACIÓN DE 15 AÑOS Y MÁS CON EDUCACIÓN BÁSICA INCOMPLETA, 2010	TAMAÑO DE LOCALIDAD	VIVIENDAS QUE NO DISPONEN DE AGUA ENTUBADA DE LA RED PÚBLICA, 2010		
Menor a 2,500 habitantes	Guie Do Baa	93	Guie Do Baa	41	
	Colonia Niza Luba	73	El Carrizal (Chivaniza)	18	
	Colonia la Candelaria	45	El Zapote	15	
	El Carrizal (Chivaniza)	40	Guigobazaá	6	
	Colonia Alejandro	36	Colonia Llano Grande	5	
	Cruz Martínez	34	San Antonio la Chilona	4	
	El Zapote	34	La Rufa	3	
	La Huana Milpería	29	Arroyo Negro	3	
	Rancho Nuevo	24	Laguna Bacuela	3	
	Colonia 5 de Febrero	20	Picacho Cheguigo	2	
	Nizandá	17	Colonia la Candelaria	2	
	Cheguigo Juárez	13	Nizandá	0	
	Quinta Sección	13	La Huana Milpería	0	
	Rancho Félix Enríquez	12	Colonia Alejandro	0	
Sangermán	11	Cruz Martínez	0		
Picacho Cheguigo	11				
Colonia Llano Grande	9				
15,000 habitantes o más	Ciudad Ixtepec	7,131	15,000 habitantes o más	Ciudad Ixtepec	375
TAMAÑO DE LOCALIDAD	POBLACIÓN SIN DERECHOHABIENCIA A SERVICIOS DE SALUD, 2010	TAMAÑO DE LOCALIDAD	VIVIENDAS QUE NO DISPONEN DE DRENAJE, 2010		
Menor a 2,500 habitantes	Colonia Niza Luba	55	Guie Do Baa	38	
	Guie Do Baa	53	El Zapote	11	
	El Carrizal (Chivaniza)	42	El Carrizal (Chivaniza)	8	
	Colonia Alejandro	33	La Huana Milpería	5	
	Cruz Martínez	33	Colonia la Candelaria	5	
	Colonia la Candelaria	28	San Antonio la Chilona	4	
	El Zapote	26	Picacho Cheguigo	4	
	Colonia 5 de Febrero	26	Colonia Llano Grande	4	
	Picacho Cheguigo	18	Guigobazaá	3	
	La Huana Milpería	17	Laguna Bacuela	3	
	Nizandá	11	Rancho Nuevo	3	
	Cheguigo Juárez	9	La Rufa	2	
	Quinta Sección	8	Los Laureles	2	
	Rancho Nuevo	8	Nizandá	1	
La Rufa	6				
Colonia Llano Grande	6				
15,000 habitantes o más	Ciudad Ixtepec	6,762	15,000 habitantes o más	Ciudad Ixtepec	149
TAMAÑO DE LOCALIDAD	VIVIENDAS CON PISO DE TIERRA, 2010	TAMAÑO DE LOCALIDAD	VIVIENDAS QUE NO DISPONEN DE ENERGÍA ELÉCTRICA, 2010		
Menor a 2,500 habitantes	Guie Do Baa	33	Guie Do Baa	40	
	Colonia la Candelaria	13	Guigobazaá	6	
	Colonia Niza Luba	10	El Zapote	5	
	El Carrizal (Chivaniza)	8	San Antonio la Chilona	4	
	Guigobazaá	6	Colonia Llano Grande	4	
	Colonia 5 de Febrero	5	El Carrizal (Chivaniza)	4	
	El Zapote	4	Laguna Bacuela	3	
	San Antonio la Chilona	4	Picacho Cheguigo	2	
	Picacho Cheguigo	4	Colonia la Candelaria	1	
	Nizandá	3	Colonia Niza Luba	1	
	Laguna Bacuela	3	Rancho Nuevo	1	
	Colonia Llano Grande	3	Nizandá	0	
	Rancho Nuevo	3	La Huana Milpería	0	
	Colonia Alejandro	2	La Rufa	0	
Cruz Martínez	2				
15,000 habitantes o más	Ciudad Ixtepec	355	15,000 habitantes o más	Ciudad Ixtepec	79
TAMAÑO DE LOCALIDAD	VIVIENDAS QUE NO DISPONEN DE EXCUSADO O SANITARIO, 2010				
Menor a 2,500 habitantes	Guie Do Baa	34			
	El Zapote	9			
	El Carrizal (Chivaniza)	7			
	La Huana Milpería	5			
	Colonia la Candelaria	5			
	San Antonio la Chilona	4			
	Picacho Cheguigo	4			
	Laguna Bacuela	3			
	Colonia Llano Grande	3			
	Guigobazaá	2			
	Nizandá	1			
La Rufa	1				
Arroyo Negro	1				
Los Laureles	1				
15,000 habitantes o más	Ciudad Ixtepec	129			

Nota: para cada indicador se seleccionan 15 localidades; por estrato se incluyen las cinco localidades con el mayor número de personas o viviendas, según sea el caso, que presentan el rezago que mide el indicador. Este criterio de selección se aplica siempre y cuando se tenga información de 15 o más localidades en el municipio, y cinco o más localidades en cada estrato.