



LA YESCA, NAYARIT

I. INDICADORES SOCIODEMOGRÁFICOS

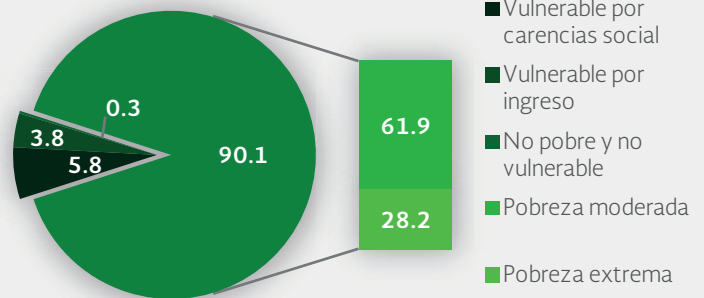
INDICADOR	LA YESCA (MUNICIPIO)	NAYARIT (ESTADO)
Población total, 2010	13,600	1,084,979
Total de hogares y viviendas particulares habitadas, 2010	2,957	288,680
Tamaño promedio de los hogares (personas), 2010	4.6	3.7
Hogares con jefatura femenina, 2010	502	70,687
Grado promedio de escolaridad de la población de 15 o más años, 2010	5.7	8.6
Total de escuelas en educación básica y media superior, 2010	126	2,957
Personal médico (personas), 2010	32	2,392
Unidades médicas, 2010	20	481
Número promedio de carencias para la población en situación de pobreza, 2010	2.4	2.3
Número promedio de carencias para la población en situación de pobreza extrema, 2010	3.9	3.9

Fuentes: Elaboración propia con información del INEGI y CONEVAL.

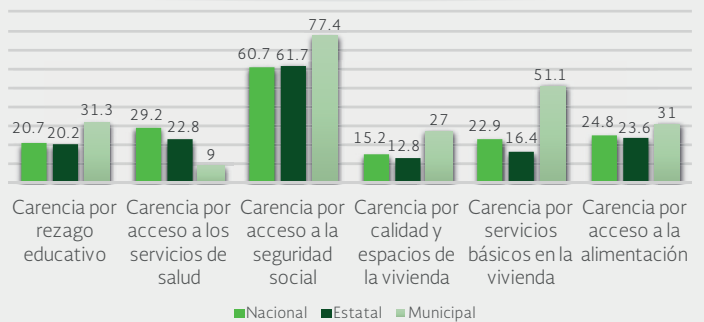
- La población total del municipio en 2010 fue de 13,600 personas, lo cual representó el 1.3% de la población en el estado.
- En el mismo año había en el municipio 2,957 hogares (1% del total de hogares en la entidad), de los cuales 502 estaban encabezados por jefas de familia (0.7% del total de la entidad).
- El tamaño promedio de los hogares en el municipio fue de 4.6 integrantes, mientras que en el estado el tamaño promedio fue de 3.7 integrantes.
- El grado promedio de escolaridad de la población de 15 años o más en el municipio era en 2010 de 5.7, frente al grado promedio de escolaridad de 8.6 en la entidad.
- En 2010, el municipio contaba con 46 escuelas preescolares (4.4% del total estatal), 59 primarias (5.5% del total) y 18 secundarias (3.2%). Además, el municipio contaba con tres bachilleratos (1.9%) y ninguna escuela de formación para el trabajo. El municipio también contaba con siete primarias indígenas (4.4%).
- Las unidades médicas en el municipio eran 20 (4.2% del total de unidades médicas del estado).
- El personal médico era de 32 personas (1.3% del total de médicos en la entidad) y la razón de médicos por unidad médica era de 1.6, frente a la razón de 5 en todo el estado.

II. MEDICIÓN MULTIDIMENSIONAL DE LA POBREZA

Indicadores de pobreza y vulnerabilidad (porcentajes), 2010



Indicadores de carencia social (porcentajes), 2010



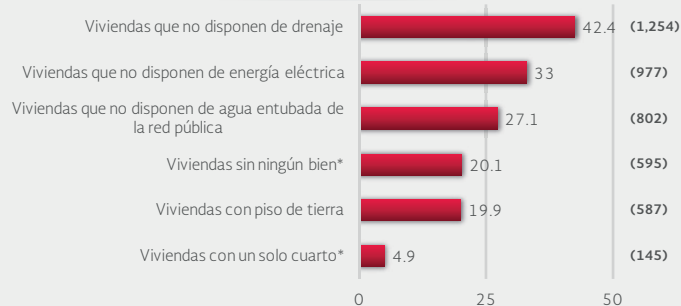
Fuente: Elaboración propia con información de CONEVAL.

- En 2010, 17,090 individuos (90.1% del total de la población) se encontraban en pobreza, de los cuales 11,734 (61.9%) presentaban pobreza moderada y 5,356 (28.2%) estaban en pobreza extrema.
- En 2010, la condición de rezago educativo afectó a 31.3% de la población, lo que significa que 5,931 individuos presentaron esta carencia social.
- En el mismo año, el porcentaje de personas sin acceso a servicios de salud fue de 9%, equivalente a 1,699 personas.
- La carencia por acceso a la seguridad social afectó a 77.4% de la población, es decir 14,679 personas se encontraban bajo esta condición.
- El porcentaje de individuos que reportó habitar en viviendas con mala calidad de materiales y espacio insuficiente fue de 27% (5,129 personas).
- El porcentaje de personas que reportó habitar en viviendas sin disponibilidad de servicios básicos fue de 51.1%, lo que significa que las condiciones de vivienda no son las adecuadas para 9,696 personas.
- La incidencia de la carencia por acceso a la alimentación fue de 31%, es decir una población de 5,874 personas.

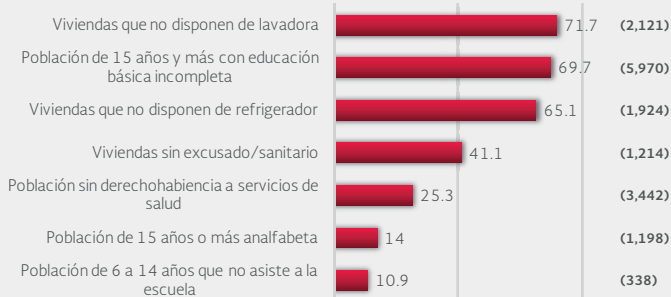


### III. INDICADORES ASOCIADOS AL ÍNDICE DE REZAGO SOCIAL

**III.1 Indicadores vinculados con la aplicación de recursos del Fondo de Aportaciones para la Infraestructura Social (FAIS), (porcentajes y número de viviendas), 2010**



**III.2 Otros indicadores (porcentajes, número de viviendas y personas), 2010**



Fuente: Elaboración propia con información del CONEVAL y del INEGI  
\*Indicadores no utilizados directamente en la construcción del índice de rezago social.

Nota: entre paréntesis se incluye el número de personas o viviendas con rezago para cada indicador.

Las incidencias de los rubros de infraestructura social a los que se destinarán los recursos del FAIS son:

- Viviendas que no disponen de drenaje (42.4% del total), viviendas que no disponen de energía eléctrica (33%), viviendas que no disponen de agua entubada de la red pública (27.1%), viviendas sin ningún bien (20.1%), viviendas con piso de tierra (19.9%) y viviendas con un solo cuarto (4.9%).

Las incidencias en otros indicadores de rezago social son:

- Viviendas que no disponen de lavadora (71.7% del total), población de 15 años y más con educación básica incompleta (69.7%), viviendas que no disponen de refrigerador (65.1%), viviendas sin excusado/sanitario (41.1%), población sin derechohabencia a servicios de salud (25.3%), población de 15 años o más analfabeta (14%) y población de 6 a 14 años que no asiste a la escuela (10.9%).

### IV. INDICADORES DE REZAGO SOCIAL EN LOCALIDADES

TAMAÑO DE LOCALIDAD	POBLACIÓN DE 15 AÑOS Y MÁS CON EDUCACIÓN BÁSICA INCOMPLETA, 2010	TAMAÑO DE LOCALIDAD	VIVIENDAS QUE NO DISPONEN DE AGUA ENTUBADA DE LA RED PÚBLICA, 2010	
Menor a 2,500 habitantes	Puente de Camotlán	870	Ocota de la Sierra	84
	Huajimic	469	Mesa del Tirador	68
	Guadalupe Ocotán	338	El Jazmín	20
	Apozolco	312	Cortapico	19
	Mesa del Tirador	244	Tierra Amarilla	18
	La Yesca	239	Batallón	18
	Ocota de la Sierra	152	Puente de Camotlán	15
	El Trapiche	108	Guanacaste	14
	Mesa de Chapalilla	103	El Encino	13
	La Manga	100	Los Encantos	12
	El Pinal	97	El Coyote	11
	Amatlán de Jora	87	La Cueva Blanca	10
	El Carrizal	79	Acatita	10
	Las Jaras	74	Cebolletas (El Maguey)	9
	San Pelayo	71	El Pinal	9
TAMAÑO DE LOCALIDAD	POBLACIÓN SIN DERECHOHABIENCIA A SERVICIOS DE SALUD, 2010	TAMAÑO DE LOCALIDAD	VIVIENDAS QUE NO DISPONEN DE DRENAJE, 2010	
Menor a 2,500 habitantes	Puente de Camotlán	380	Mesa del Tirador	112
	Guadalupe Ocotán	309	Guadalupe Ocotán	99
	Huajimic	268	Ocota de la Sierra	83
	Mesa del Tirador	186	Mesa de Chapalilla	34
	Ocota de la Sierra	141	El Carrizal	30
	Mesa de Chapalilla	101	Huajimic	25
	El Carrizal	97	Colonia Nueva	24
	Apozolco	91	Cebolletas (El Maguey)	20
	Las Jaras	86	El Jazmín	20
	Cebolletas (El Maguey)	68	Tierra Amarilla	19
	Tierra Amarilla	55	Batallón	18
	La Cueva Blanca	51	El Mirador	18
	Quemado	49	Guanacaste	16
	La Yesca	44	Palmillas	15
	El Mezquite	40	Puente de Camotlán	15
TAMAÑO DE LOCALIDAD	VIVIENDAS CON PISO DE TIERRA, 2010	TAMAÑO DE LOCALIDAD	VIVIENDAS QUE NO DISPONEN DE ENERGÍA ELÉCTRICA, 2010	
Menor a 2,500 habitantes	Mesa del Tirador	41	Mesa del Tirador	42
	Puente de Camotlán	34	San Pelayo	35
	Ocota de la Sierra	23	Guadalupe Ocotán	31
	Guadalupe Ocotán	22	Las Jaras	26
	Tierra Amarilla	19	San Juan Ixtapalapa	22
	Huajimic	12	Hacienda de Amba	20
	Batallón	10	Agua	20
	La Cuchilla	7	Cebolletas (El Maguey)	20
	El Jazmín	7	El Pinal	19
	La Manga	7	El Mirador	19
	Santa Cruz	7	Tierra Amarilla	18
	Las Caleras	6	La Cueva Blanca	17
	El Mezquite	6	Puente de Camotlán	17
	Las Escobas	6	El Encino	13
	Las Higueras	6	Las Higueras	13
		Los Encantos	12	
TAMAÑO DE LOCALIDAD	VIVIENDAS QUE NO DISPONEN DE EXCUSADO O SANITARIO, 2010			
Menor a 2,500 habitantes	Mesa del Tirador	119		
	Guadalupe Ocotán	97		
	Ocota de la Sierra	77		
	El Carrizal	30		
	Colonia Nueva	23		
	Cebolletas (El Maguey)	20		
	El Jazmín	20		
	Tierra Amarilla	19		
	Batallón	18		
	Huajimic	16		
	Puente de Camotlán	16		
	El Mirador	16		
	Guanacaste	14		
	El Encino	13		
	Mesa de Chapalilla	13		

Nota: para cada indicador se seleccionan 15 localidades: por estrato se incluyen las cinco localidades con el mayor número de personas o viviendas, según sea el caso, que presentan el rezago que mide el indicador. Este criterio de selección se aplica siempre y cuando se tenga información de 15 o más localidades en el municipio, y cinco o más localidades en cada estrato.