



ROSAMORADA, NAYARIT

I. INDICADORES SOCIODEMOGRÁFICOS

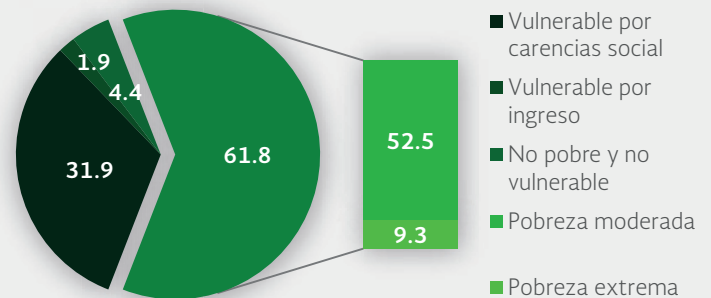
INDICADOR	ROSAMORADA (MUNICIPIO)	NAYARIT (ESTADO)
Población total, 2010	34,393	1,084,979
Total de hogares y viviendas particulares habitadas, 2010	9,326	288,680
Tamaño promedio de los hogares (personas), 2010	3.7	3.7
Hogares con jefatura femenina, 2010	2,006	70,687
Grado promedio de escolaridad de la población de 15 o más años, 2010	7.1	8.6
Total de escuelas en educación básica y media superior, 2010	125	2,957
Personal médico (personas), 2010	68	2,392
Unidades médicas, 2010	25	481
Número promedio de carencias para la población en situación de pobreza, 2010	2.1	2.3
Número promedio de carencias para la población en situación de pobreza extrema, 2010	3.6	3.9

Fuentes: Elaboración propia con información del INEGI y CONEVAL.

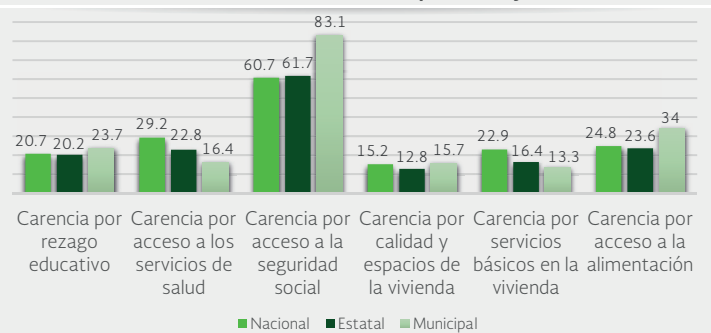
- La población total del municipio en 2010 fue de 34,393 personas, lo cual representó el 3.2% de la población en el estado.
- En el mismo año había en el municipio 9,326 hogares (3.2% del total de hogares en la entidad), de los cuales 2,006 estaban encabezados por jefas de familia (2.8% del total de la entidad).
- El tamaño promedio de los hogares en el municipio fue de 3.7 integrantes, mientras que en el estado el tamaño promedio fue de 3.7 integrantes.
- El grado promedio de escolaridad de la población de 15 años o más en el municipio era en 2010 de 7.1, frente al grado promedio de escolaridad de 8.6 en la entidad.
- En 2010, el municipio contaba con 38 escuelas preescolares (3.6% del total estatal), 44 primarias (4.1% del total) y 33 secundarias (5.9%). Además, el municipio contaba con diez bachilleratos (6.2%) y una escuela de formación para el trabajo (1.3%). El municipio también contaba con ocho primarias indígenas (5%).
- Las unidades médicas en el municipio eran 25 (5.2% del total de unidades médicas del estado).
- El personal médico era de 68 personas (2.8% del total de médicos en la entidad) y la razón de médicos por unidad médica era de 2.7, frente a la razón de 5 en todo el estado.

II. MEDICIÓN MULTIDIMENSIONAL DE LA POBREZA

Indicadores de pobreza y vulnerabilidad (porcentajes), 2010



Indicadores de carencia social (porcentajes), 2010



Fuente: Elaboración propia con información de CONEVAL.

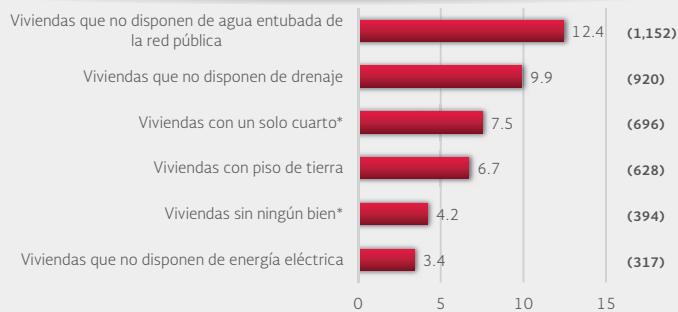
- En 2010, 24,582 individuos (61.8% del total de la población) se encontraban en pobreza, de los cuales 20,875 (52.5%) presentaban pobreza moderada y 3,707 (9.3%) estaban en pobreza extrema.
- En 2010, la condición de rezago educativo afectó a 23.7% de la población, lo que significa que 9,432 individuos presentaron esta carencia social.
- En el mismo año, el porcentaje de personas sin acceso a servicios de salud fue de 16.4%, equivalente a 6,525 personas.
- La carencia por acceso a la seguridad social afectó a 83.1% de la población, es decir 33,079 personas se encontraban bajo esta condición.
- El porcentaje de individuos que reportó habitar en viviendas con mala calidad de materiales y espacio insuficiente fue de 15.7% (6,259 personas).
- El porcentaje de personas que reportó habitar en viviendas sin disponibilidad de servicios básicos fue de 13.3%, lo que significa que las condiciones de vivienda no son las adecuadas para 5,284 personas.
- La incidencia de la carencia por acceso a la alimentación fue de 34%, es decir una población de 13,536 personas.



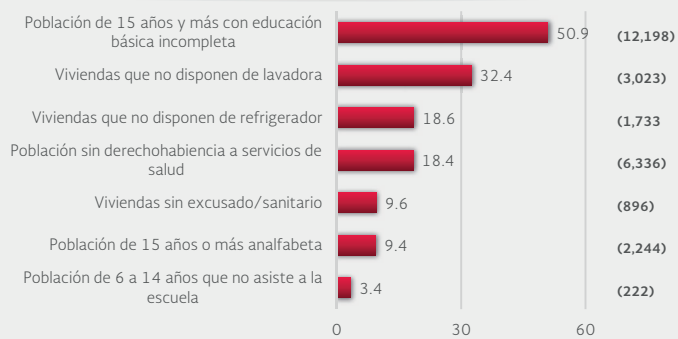
ROSAMORADA, NAYARIT

III. INDICADORES ASOCIADOS AL ÍNDICE DE REZAGO SOCIAL

III.1 Indicadores vinculados con la aplicación de recursos del Fondo de Aportaciones para la Infraestructura Social (FAIS), (porcentajes y número de viviendas), 2010



III.2 Otros indicadores (porcentajes, número de viviendas y personas), 2010



Fuente: Elaboración propia con información del CONEVAL y del INEGI  
\*Indicadores no utilizados directamente en la construcción del índice de rezago social.  
Nota: entre paréntesis se incluye el número de personas o viviendas con rezago para cada indicador.

Las incidencias de los rubros de infraestructura social a los que se destinarán los recursos del FAIS son:

- Viviendas que no disponen de agua entubada de la red pública (12.4% del total), viviendas que no disponen de drenaje (9.9%), viviendas con un solo cuarto (7.5%), viviendas con piso de tierra (6.7%), viviendas sin ningún bien (4.2%) y viviendas que no disponen de energía eléctrica (3.4%).

Las incidencias en otros indicadores de rezago social son:

- Población de 15 años y más con educación básica incompleta (50.9% del total), viviendas que no disponen de lavadora (32.4%), viviendas que no disponen de refrigerador (18.6%), población sin derechohabencia a servicios de salud (18.4%), viviendas sin excusado/sanitario (9.6%), población de 15 años o más analfabeta (9.4%) y población de 6 a 14 años que no asiste a la escuela (3.4%).

IV. INDICADORES DE REZAGO SOCIAL EN LOCALIDADES

TAMAÑO DE LOCALIDAD	POBLACIÓN DE 15 AÑOS Y MÁS CON EDUCACIÓN BÁSICA INCOMPLETA, 2010	TAMAÑO DE LOCALIDAD	VIVIENDAS QUE NO DISPONEN DE AGUA ENTUBADA DE LA RED PÚBLICA, 2010		
Menor a 2,500 habitantes	Pericos	822	San Juan Bautista	237	
	Chilapa	706	Chilapa	194	
	Pimientillo	654	La Loma	73	
	El Tamarindo	569	Puente el Bejuco (El Capricho)	37	
	San Juan Bautista	544	Rosarito	27	
	Colonias 18 de Marzo	520	Colonias 18 de Marzo	24	
	Llano del Tigre	403	Abelardo L. Rodríguez (Amapa)	21	
	Cofradía de Cuyutlán	394	Mojocuautila (Adjuntas)	21	
	Zomatlán del Caimanero	342	Paramita	21	
	La Boquita	339	Francisco Villa (El Retiro)	19	
	Francisco Villa (El Retiro)	327	San Juan Corapan	18	
	Retiro	309	Pericos	17	
Paramita	309	La Boquita	15		
Las Pilas	289	Entre 2,500 y 14,999 habitantes	San Vicente	167	
Entre 2,500 y 14,999 habitantes	San Vicente	1,402	Rosamorada	115	
Rosamorada	990				
TAMAÑO DE LOCALIDAD	POBLACIÓN SIN DERECHOHABIENCIA A SERVICIOS DE SALUD, 2010	TAMAÑO DE LOCALIDAD	VIVIENDAS QUE NO DISPONEN DE DRENAJE, 2010		
Menor a 2,500 habitantes	San Juan Bautista	504	San Juan Bautista	95	
	Pericos	390	Las Pilas	63	
	Chilapa	376	Mojocuautila (Adjuntas)	61	
	Pimientillo	333	San Juan Corapan	44	
	El Tamarindo	326	Rosarito	41	
	La Boquita	194	San Diego del Naranjo	41	
	Colonias 18 de Marzo	189	Paramita	33	
	Cofradía de Cuyutlán	186	Pericos	30	
	Los Medina	161	Agua Aceda	27	
	Francisco Villa (El Retiro)	148	Minitas	24	
	Paramita	146	Paso Real del Bejuco	24	
	Llano del Tigre	138	Chilapa	22	
Santa Fe	137	San Miguelito	22		
Entre 2,500 y 14,999 habitantes	San Vicente	932	Entre 2,500 y 14,999 habitantes	San Vicente	60
Rosamorada	543	Rosamorada	40		
TAMAÑO DE LOCALIDAD	VIVIENDAS CON PISO DE TIERRA, 2010	TAMAÑO DE LOCALIDAD	VIVIENDAS QUE NO DISPONEN DE ENERGÍA ELÉCTRICA, 2010		
Menor a 2,500 habitantes	San Juan Bautista	54	San Juan Bautista	46	
	Francisco Villa (El Retiro)	38	Mojocuautila (Adjuntas)	33	
	Retiro	34	Rosarito	28	
	San Juan Corapan	34	San Juan Corapan	21	
	Rosarito	32	Teponahuaxtla (Huaixta)	19	
	Mojocuautila (Adjuntas)	31	Agua Aceda	17	
	Chilapa	29	San Diego del Naranjo	13	
	Pericos	26	Pericos	10	
	Colonias 18 de Marzo	22	Cofradía de Cuyutlán	9	
	Zomatlán del Caimanero	20	Chilapa	8	
	Paramita	18	Los Arrayanes	7	
	Cofradía de Cuyutlán	17	Paramita	7	
Paso Real del Bejuco	17	Francisco Villa (El Retiro)	7		
Teponahuaxtla (Huaixta)	17	Entre 2,500 y 14,999 habitantes	San Vicente	12	
Entre 2,500 y 14,999 habitantes	San Vicente	59	Rosamorada	11	
Rosamorada	42				
TAMAÑO DE LOCALIDAD	VIVIENDAS QUE NO DISPONEN DE EXCUSADO O SANITARIO, 2010				
Menor a 2,500 habitantes	San Juan Bautista	84			
	Mojocuautila (Adjuntas)	64			
	Paramita	47			
	Rosarito	41			
	San Diego del Naranjo	41			
	Pericos	40			
	San Juan Corapan	30			
	Agua Aceda	26			
	Chilapa	25			
	Paso Real del Bejuco	24			
	Teponahuaxtla (Huaixta)	21			
	Las Pilas	20			
Pimientillo	20				
Entre 2,500 y 14,999 habitantes	San Vicente	72			
Rosamorada	51				

Nota: para cada indicador se seleccionan 15 localidades; por estrato se incluyen las cinco localidades con el mayor número de personas o viviendas, según sea el caso, que presentan el rezago que mide el indicador. Este criterio de selección se aplica siempre y cuando se tenga información de 15 o más localidades en el municipio, y cinco o más localidades en cada estrato.