



I. INDICADORES SOCIODEMOGRÁFICOS

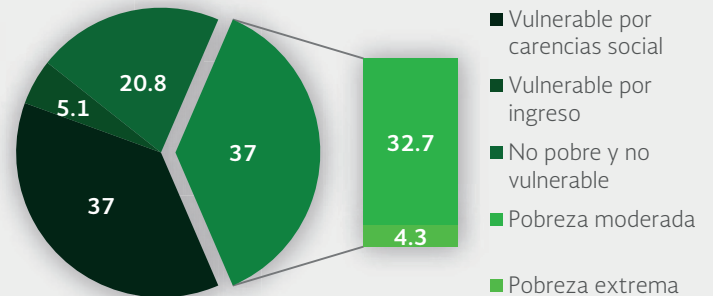
INDICADOR	XALISCO (MUNICIPIO)	NAYARIT (ESTADO)
Población total, 2010	49,102	1,084,979
Total de hogares y viviendas particulares habitadas, 2010	12,774	288,680
Tamaño promedio de los hogares (personas), 2010	3.8	3.7
Hogares con jefatura femenina, 2010	3,034	70,687
Grado promedio de escolaridad de la población de 15 o más años, 2010	9.4	8.6
Total de escuelas en educación básica y media superior, 2010	112	2,957
Personal médico (personas), 2010	53	2,392
Unidades médicas, 2010	16	481
Número promedio de carencias para la población en situación de pobreza, 2010	2.1	2.3
Número promedio de carencias para la población en situación de pobreza extrema, 2010	3.7	3.9

Fuentes: Elaboración propia con información del INEGI y CONEVAL.

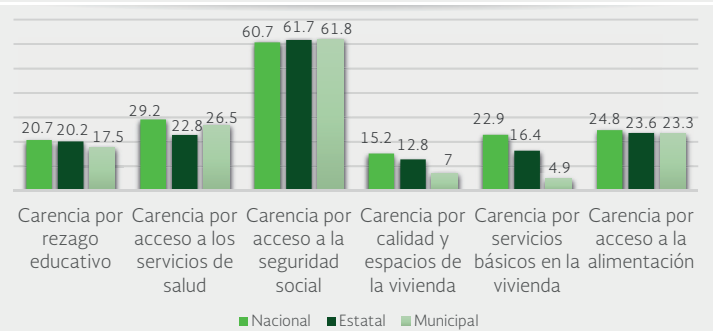
- La población total del municipio en 2010 fue de 49,102 personas, lo cual representó el 4.5% de la población en el estado.
- En el mismo año había en el municipio 12,774 hogares (4.4% del total de hogares en la entidad), de los cuales 3,034 estaban encabezados por jefas de familia (4.3% del total de la entidad).
- El tamaño promedio de los hogares en el municipio fue de 3.8 integrantes, mientras que en el estado el tamaño promedio fue de 3.7 integrantes.
- El grado promedio de escolaridad de la población de 15 años o más en el municipio era en 2010 de 9.4, frente al grado promedio de escolaridad de 8.6 en la entidad.
- En 2010, el municipio contaba con 43 escuelas preescolares (4.1% del total estatal), 45 primarias (4.2% del total) y 19 secundarias (3.4%). Además, el municipio contaba con cinco bachilleratos (3.1%) y una escuela de formación para el trabajo (1.3%). El municipio no contaba con ninguna primaria indígena.
- Las unidades médicas en el municipio eran 16 (3.3% del total de unidades médicas del estado).
- El personal médico era de 53 personas (2.2% del total de médicos en la entidad) y la razón de médicos por unidad médica era de 3.3, frente a la razón de 5 en todo el estado.

II. MEDICIÓN MULTIDIMENSIONAL DE LA POBREZA

Indicadores de pobreza y vulnerabilidad (porcentajes), 2010



Indicadores de carencia social (porcentajes), 2010



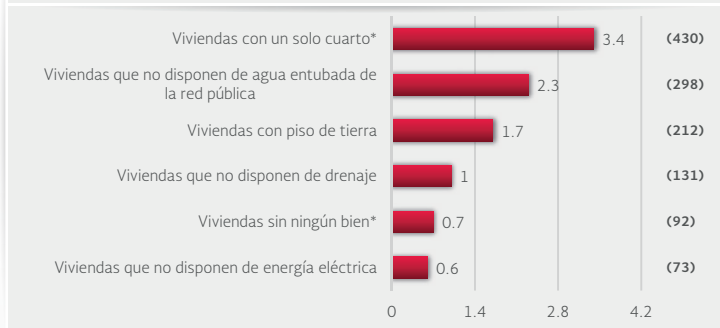
Fuente: Elaboración propia con información de CONEVAL.

- En 2010, 19,212 individuos (37% del total de la población) se encontraban en pobreza, de los cuales 16,964 (32.7%) presentaban pobreza moderada y 2,248 (4.3%) estaban en pobreza extrema.
- En 2010, la condición de rezago educativo afectó a 17.5% de la población, lo que significa que 9,086 individuos presentaron esta carencia social.
- En el mismo año, el porcentaje de personas sin acceso a servicios de salud fue de 26.5%, equivalente a 13,725 personas.
- La carencia por acceso a la seguridad social afectó a 61.8% de la población, es decir 32,069 personas se encontraban bajo esta condición.
- El porcentaje de individuos que reportó habitar en viviendas con mala calidad de materiales y espacio insuficiente fue de 7% (3,653 personas).
- El porcentaje de personas que reportó habitar en viviendas sin disponibilidad de servicios básicos fue de 4.9%, lo que significa que las condiciones de vivienda no son las adecuadas para 2,521 personas.
- La incidencia de la carencia por acceso a la alimentación fue de 23.3%, es decir una población de 12,109 personas.

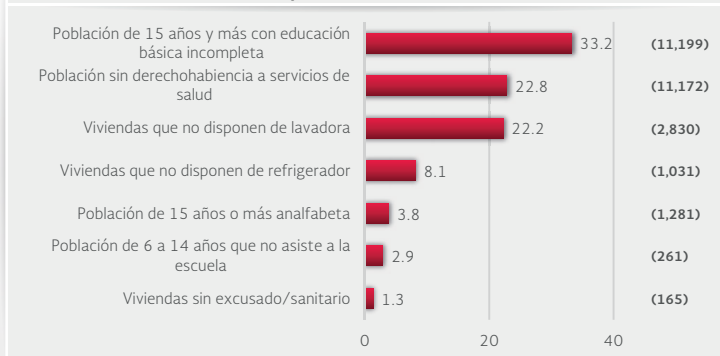


III. INDICADORES ASOCIADOS AL ÍNDICE DE REZAGO SOCIAL

III.1 Indicadores vinculados con la aplicación de recursos del Fondo de Aportaciones para la Infraestructura Social (FAIS), (porcentajes y número de viviendas), 2010



III.2 Otros indicadores (porcentajes, número de viviendas y personas), 2010



Fuente: Elaboración propia con información del CONEVAL y del INEGI

*Indicadores no utilizados directamente en la construcción del índice de rezago social.

Nota: entre paréntesis se incluye el número de personas o viviendas con rezago para cada indicador.

Las incidencias de los rubros de infraestructura social a los que se destinarán los recursos del FAIS son:

- Viviendas con un solo cuarto (3.4% del total), viviendas que no disponen de agua entubada de la red pública (2.3%), viviendas con piso de tierra (1.7%), viviendas que no disponen de drenaje (1%), viviendas sin ningún bien (0.7%) y viviendas que no disponen de energía eléctrica (0.6%).

Las incidencias en otros indicadores de rezago social son:

- Población de 15 años y más con educación básica incompleta (33.2% del total), población sin derechohabencia a servicios de salud (22.8%), viviendas que no disponen de lavadora (22.2%), viviendas que no disponen de refrigerador (8.1%), población de 15 años o más analfabeta (3.8%), población de 6 a 14 años que no asiste a la escuela (2.9%) y viviendas sin excusado/sanitario (1.3%).

IV. INDICADORES DE REZAGO SOCIAL EN LOCALIDADES

TAMAÑO DE LOCALIDAD	POBLACIÓN DE 15 AÑOS Y MÁS CON EDUCACIÓN BÁSICA INCOMPLETA, 2010	TAMAÑO DE LOCALIDAD	VIVIENDAS QUE NO DISPONEN DE AGUA ENTUBADA DE LA RED PÚBLICA, 2010		
Menor a 2,500 habitantes	Testerazo	647	Emiliano Zapata (Majadas)	23	
	Emiliano Zapata (Majadas)	583	La Curva	7	
	La Curva	297	Palapita	7	
	Cofradía de Chicolón	249	El Palmar	6	
	Aquiles Serdán	243	Aquiles Serdán	5	
	El Cuarenteño	231	El Cuarenteño	4	
	El Malinal	210	El Malinal	4	
	Trigomil	187	El Italiano	3	
	Palapita	133	El Tepezal	3	
	El Tepezal	124	San Antonio	3	
	San Antonio	96	Los Fortines	3	
	San José de Costilla (Estación Costilla)	87	San José de Costilla (Estación Costilla)	2	
Adolfo López Mateos (Las Veredas)	73	Trigomil	2		
Entre 2,500 y 14,999 habitantes	Pantanal	691	Entre 2,500 y 14,999 habitantes	Pantanal	39
Entre 15,000 habitantes o más	Xalisco	7,127	Entre 15,000 habitantes o más	Xalisco	172
TAMAÑO DE LOCALIDAD	POBLACIÓN SIN DERECHOHABENCIA A SERVICIOS DE SALUD, 2010	TAMAÑO DE LOCALIDAD	VIVIENDAS QUE NO DISPONEN DE DRENAJE, 2010		
Menor a 2,500 habitantes	Testerazo	444	Emiliano Zapata (Majadas)	14	
	Aquiles Serdán	250	Testerazo	13	
	Emiliano Zapata (Majadas)	222	El Tepezal	12	
	El Malinal	173	Cofradía de Chicolón	7	
	Trigomil	148	La Curva	7	
	La Curva	146	Adolfo López Mateos (Las Veredas)	4	
	Cofradía de Chicolón	124	Aquiles Serdán	4	
	El Cuarenteño	79	El Malinal	3	
	Palapita	72	Juan Escutia (Guajolotes)	3	
	San José de Costilla (Estación Costilla)	39	El Cuarenteño	2	
	El Tepezal	34	San Antonio	2	
	Adolfo López Mateos (Las Veredas)	33	Los Sauces de Abajo	2	
San Antonio	33	Los Fortines	2		
Entre 2,500 y 14,999 habitantes	Pantanal	949	Entre 2,500 y 14,999 habitantes	Pantanal	8
Entre 15,000 habitantes o más	Xalisco	8,311	Entre 15,000 habitantes o más	Xalisco	40
TAMAÑO DE LOCALIDAD	VIVIENDAS CON PISO DE TIERRA, 2010	TAMAÑO DE LOCALIDAD	VIVIENDAS QUE NO DISPONEN DE ENERGÍA ELÉCTRICA, 2010		
Menor a 2,500 habitantes	Emiliano Zapata (Majadas)	12	Aquiles Serdán	4	
	Cofradía de Chicolón	7	Ocote del Rayo	4	
	El Tepezal	6	El Tepezal	4	
	El Carrizal	5	Cofradía de Chicolón	3	
	El Malinal	5	El Cuarenteño	3	
	Palapita	5	La Curva	3	
	El Cuarenteño	4	Emiliano Zapata (Majadas)	2	
	Testerazo	4	Palapita	2	
	San Antonio	4	Testerazo	2	
	La Curva	3	San José de Costilla (Estación Costilla)	1	
	Ocote del Rayo	3	Adolfo López Mateos (Las Veredas)	0	
	Adolfo López Mateos (Las Veredas)	1	El Carrizal	0	
Aquiles Serdán	1	El Italiano	0		
Entre 2,500 y 14,999 habitantes	Pantanal	2	Entre 2,500 y 14,999 habitantes	Pantanal	5
Entre 15,000 habitantes o más	Xalisco	145	Entre 15,000 habitantes o más	Xalisco	37
TAMAÑO DE LOCALIDAD	VIVIENDAS QUE NO DISPONEN DE EXCUSADO O SANITARIO, 2010				
Menor a 2,500 habitantes	Emiliano Zapata (Majadas)	29			
	Testerazo	19			
	La Curva	9			
	Cofradía de Chicolón	8			
	El Tepezal	8			
	Adolfo López Mateos (Las Veredas)	6			
	Aquiles Serdán	6			
	Trigomil	4			
	Los Fortines	4			
	El Cuarenteño	3			
	El Malinal	3			
	San Antonio	2			
Los Sauces de Abajo	2				
Entre 2,500 y 14,999 habitantes	Pantanal	11			
Entre 15,000 habitantes o más	Xalisco	44			

Nota: para cada indicador se seleccionan 15 localidades: por estrato se incluyen las cinco localidades con el mayor número de personas o viviendas, según sea el caso, que presentan el rezago que mide el indicador. Este criterio de selección se aplica siempre y cuando se tenga información de 15 o más localidades en el municipio, y cinco o más localidades en cada estrato.