



HUAJICORI, NAYARIT

I. INDICADORES SOCIODEMOGRÁFICOS

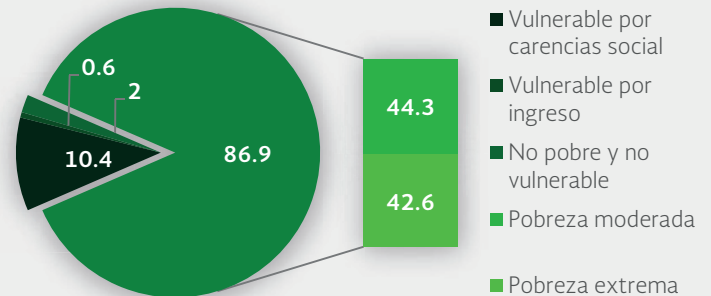
INDICADOR	HUAJICORI (MUNICIPIO)	NAYARIT (ESTADO)
Población total, 2010	11,400	1,084,979
Total de hogares y viviendas particulares habitadas, 2010	2,379	288,680
Tamaño promedio de los hogares (personas), 2010	4.8	3.7
Hogares con jefatura femenina, 2010	429	70,687
Grado promedio de escolaridad de la población de 15 o más años, 2010	6.7	8.6
Total de escuelas en educación básica y media superior, 2010	101	2,957
Personal médico (personas), 2010	18	2,392
Unidades médicas, 2010	16	481
Número promedio de carencias para la población en situación de pobreza, 2010	3.2	2.3
Número promedio de carencias para la población en situación de pobreza extrema, 2010	4.1	3.9

Fuentes: Elaboración propia con información del INEGI y CONEVAL.

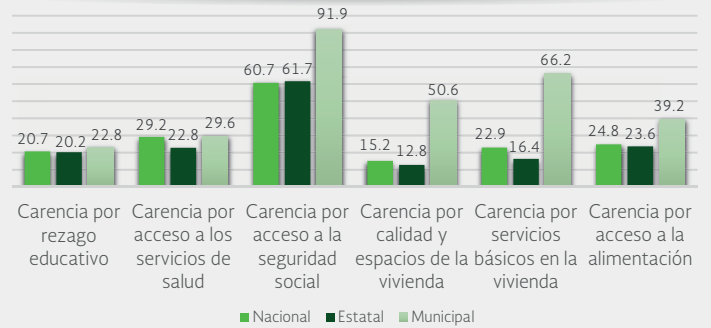
- La población total del municipio en 2010 fue de 11,400 personas, lo cual representó el 1.1% de la población en el estado.
- En el mismo año había en el municipio 2,379 hogares (0.8% del total de hogares en la entidad), de los cuales 429 estaban encabezados por jefas de familia (0.6% del total de la entidad).
- El tamaño promedio de los hogares en el municipio fue de 4.8 integrantes, mientras que en el estado el tamaño promedio fue de 3.7 integrantes.
- El grado promedio de escolaridad de la población de 15 años o más en el municipio era en 2010 de 6.7, frente al grado promedio de escolaridad de 8.6 en la entidad.
- En 2010, el municipio contaba con 39 escuelas preescolares (3.7% del total estatal), 40 primarias (3.7% del total) y 16 secundarias (2.9%). Además, el municipio contaba con seis bachilleratos (3.7%) y ninguna escuela de formación para el trabajo. El municipio también contaba con 25 primarias indígenas (15.6%).
- Las unidades médicas en el municipio eran 16 (3.3% del total de unidades médicas del estado).
- El personal médico era de 18 personas (0.8% del total de médicos en la entidad) y la razón de médicos por unidad médica era de 1.1, frente a la razón de 5 en todo el estado.

II. MEDICIÓN MULTIDIMENSIONAL DE LA POBREZA

Indicadores de pobreza y vulnerabilidad (porcentajes), 2010



Indicadores de carencia social (porcentajes), 2010



Fuente: Elaboración propia con información de CONEVAL.

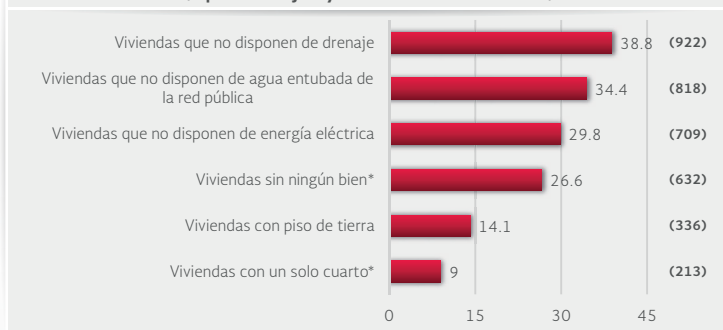
- En 2010, 12,661 individuos (86.9% del total de la población) se encontraban en pobreza, de los cuales 6,451 (44.3%) presentaban pobreza moderada y 6,210 (42.6%) estaban en pobreza extrema.
- En 2010, la condición de rezago educativo afectó a 22.8% de la población, lo que significa que 3,320 individuos presentaron esta carencia social.
- En el mismo año, el porcentaje de personas sin acceso a servicios de salud fue de 29.6%, equivalente a 4,307 personas.
- La carencia por acceso a la seguridad social afectó a 91.9% de la población, es decir 13,383 personas se encontraban bajo esta condición.
- El porcentaje de individuos que reportó habitar en viviendas con mala calidad de materiales y espacio insuficiente fue de 50.6% (7,369 personas).
- El porcentaje de personas que reportó habitar en viviendas sin disponibilidad de servicios básicos fue de 66.2%, lo que significa que las condiciones de vivienda no son las adecuadas para 9,638 personas.
- La incidencia de la carencia por acceso a la alimentación fue de 39.2%, es decir una población de 5,712 personas.



HUAJICORI, NAYARIT

III. INDICADORES ASOCIADOS AL ÍNDICE DE REZAGO SOCIAL

III.1 Indicadores vinculados con la aplicación de recursos del Fondo de Aportaciones para la Infraestructura Social (FAIS), (porcentajes y número de viviendas), 2010



III.2 Otros indicadores (porcentajes, número de viviendas y personas), 2010



Fuente: Elaboración propia con información del CONEVAL y del INEGI

*Indicadores no utilizados directamente en la construcción del índice de rezago social.

Nota: entre paréntesis se incluye el número de personas o viviendas con rezago para cada indicador.

Las incidencias de los rubros de infraestructura social a los que se destinarán los recursos del FAIS son:

- Viviendas que no disponen de drenaje (38.8% del total), viviendas que no disponen de agua entubada de la red pública (34.4%), viviendas que no disponen de energía eléctrica (29.8%), viviendas sin ningún bien (26.6%), viviendas con piso de tierra (14.1%) y viviendas con un solo cuarto (9%).

Las incidencias en otros indicadores de rezago social son:

- Viviendas que no disponen de lavadora (79.4% del total), viviendas que no disponen de refrigerador (60.9%), población de 15 años y más con educación básica incompleta (56.4%), población sin derechohabiencia a servicios de salud (34.1%), viviendas sin excusado/sanitario (31.9%), población de 15 años o más analfabeta (14%) y población de 6 a 14 años que no asiste a la escuela (4%).

IV. INDICADORES DE REZAGO SOCIAL EN LOCALIDADES

TAMAÑO DE LOCALIDAD	POBLACIÓN DE 15 AÑOS Y MÁS CON EDUCACIÓN BÁSICA INCOMPLETA, 2010	TAMAÑO DE LOCALIDAD	VIVIENDAS QUE NO DISPONEN DE AGUA ENTUBADA DE LA RED PÚBLICA, 2010		
Menor a 2,500 habitantes	San Andrés Milpillas	212	Quiviquinta	82	
	Quiviquinta	190	Mesa de los Ricos	34	
	San Francisco del Caimán	135	Zonteco	34	
	El Riito	112	San Andrés Milpillas	20	
	Santa María de Picachos	111	El Colomo	17	
	Mineral de Cucharas	104	La Vinata	15	
	La Estancia	101	El Arrayán	14	
	Guamuchilar	97	El Guayabo (La Piedra Rajada)	14	
	Mesa de los Ricos	91	El Rincón	12	
	Llano Grande	86	El Guayabo	11	
	Contadero	78	Las Sillas	10	
	Zonteco	63	El Arrayán	10	
	Pachecos	50	Agua Caliente	9	
	Valle Morelos (Higuera Gacha)	48	Contadero	9	
Entre 2,500 y 14,999 habitantes	Huajicori	774	Entre 2,500 y 14,999 habitantes	Huajicori	128
TAMAÑO DE LOCALIDAD	POBLACIÓN SIN DERECHOHABIENCIA A SERVICIOS DE SALUD, 2010	TAMAÑO DE LOCALIDAD	VIVIENDAS QUE NO DISPONEN DE DRENAJE, 2010		
Menor a 2,500 habitantes	San Andrés Milpillas	291	El Riito	42	
	Quiviquinta	179	Mesa de los Ricos	39	
	Mineral de Cucharas	128	El Arrayán	35	
	Contadero	128	San Andrés Milpillas	30	
	El Salto	100	San Francisco del Caimán	30	
	Guamuchilar	87	Contadero	29	
	El Riito	84	Quiviquinta	19	
	El Colomo	82	Barbaoca	17	
	Mesa de los Ricos	81	Guamuchilar	17	
	Llano Grande	80	Pachecos	17	
	Tescomatita (Las Trojas)	68	Mineral de Cucharas	16	
	Zonteco	64	Tescomatita (Las Trojas)	16	
	Los Cimientos	64	La Vinata	15	
	Santa María de Picachos	63	Zonteco	14	
Entre 2,500 y 14,999 habitantes	Huajicori	554	Entre 2,500 y 14,999 habitantes	Huajicori	68
TAMAÑO DE LOCALIDAD	VIVIENDAS CON PISO DE TIERRA, 2010	TAMAÑO DE LOCALIDAD	VIVIENDAS QUE NO DISPONEN DE ENERGÍA ELÉCTRICA, 2010		
Menor a 2,500 habitantes	San Andrés Milpillas	22	San Andrés Milpillas	108	
	Santa María de Picachos	14	Llano Grande	45	
	La Vinata	12	La Murallita	23	
	Zonteco	9	Mesa de los Ricos	21	
	El Salto	8	El Colomo	19	
	El Rincón	8	Llano de Tenepanta	18	
	San Francisco del Caimán	7	Quiviquinta	18	
	Los Cimientos	7	Las Guásimas (Loma Larga)	16	
	Las Cebollitas	6	Huitalota	14	
	Quiviquinta	6	El Guayabo (La Piedra Rajada)	14	
	El Corpo	6	El Riito	12	
	Mesa de los Ricos	5	Tamazole	12	
	El Riito	5	El Salto	12	
	El Guayabo	5	El Aserradero	12	
Entre 2,500 y 14,999 habitantes	Huajicori	18	Entre 2,500 y 14,999 habitantes	Huajicori	30
TAMAÑO DE LOCALIDAD	VIVIENDAS QUE NO DISPONEN DE EXCUSADO O SANITARIO, 2010				
Menor a 2,500 habitantes	El Riito	28			
	San Andrés Milpillas	26			
	San Francisco del Caimán	23			
	Contadero	21			
	Quiviquinta	19			
	Guamuchilar	17			
	El Arrayán	16			
	Barbaoca	15			
	Tescomatita (Las Trojas)	15			
	Zonteco	14			
	Llano de Tenepanta	13			
	Llano Grande	13			
	Mesa de los Ricos	13			
	Mineral de Cucharas	12			
Entre 2,500 y 14,999 habitantes	Huajicori	64			

Nota: para cada indicador se seleccionan 15 localidades; por estrato se incluyen las cinco localidades con el mayor número de personas o viviendas, según sea el caso, que presentan el rezago que mide el indicador. Este criterio de selección se aplica siempre y cuando se tenga información de 15 o más localidades en el municipio, y cinco o más localidades en cada estrato.