



TLAZAZALCA, MICHOACÁN DE OCAMPO

I. INDICADORES SOCIODEMOGRÁFICOS

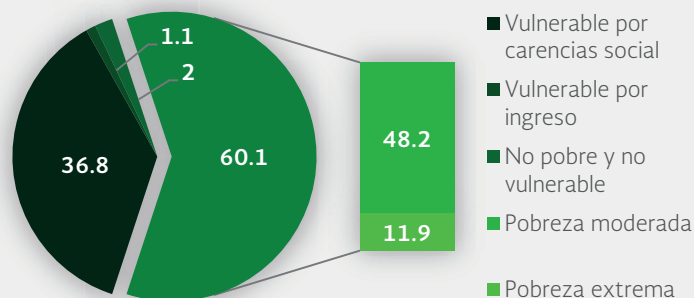
INDICADOR	TLAZAZALCA (MUNICIPIO)	MICHOACÁN DE OCAMPO (ESTADO)
Población total, 2010	6,890	4,351,037
Total de hogares y viviendas particulares habitadas, 2010	2,037	1,066,630
Tamaño promedio de los hogares (personas), 2010	3.4	4
Hogares con jefatura femenina, 2010	471	257,061
Grado promedio de escolaridad de la población de 15 o más años, 2010	4.9	7.4
Total de escuelas en educación básica y media superior, 2010	34	12,025
Personal médico (personas), 2010	10	6,742
Unidades médicas, 2010	7	1,194
Número promedio de carencias para la población en situación de pobreza, 2010	2.5	2.8
Número promedio de carencias para la población en situación de pobreza extrema, 2010	3.6	3.9

Fuentes: Elaboración propia con información del INEGI y CONEVAL.

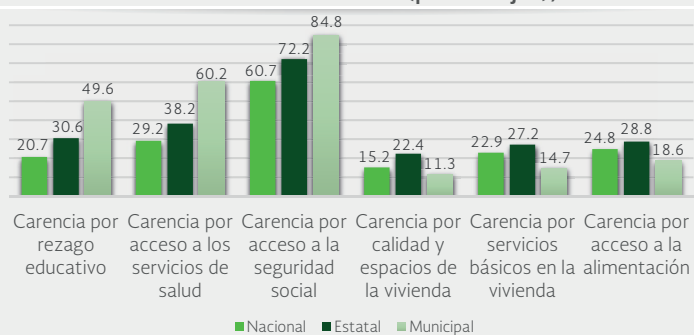
- La población total del municipio en 2010 fue de 6,890 personas, lo cual representó el 0.2% de la población en el estado.
- En el mismo año había en el municipio 2,037 hogares (0.2% del total de hogares en la entidad), de los cuales 471 estaban encabezados por jefas de familia (0.2% del total de la entidad).
- El tamaño promedio de los hogares en el municipio fue de 3.4 integrantes, mientras que en el estado el tamaño promedio fue de 4 integrantes.
- El grado promedio de escolaridad de la población de 15 años o más en el municipio era en 2010 de 4.9, frente al grado promedio de escolaridad de 7.4 en la entidad.
- En 2010, el municipio contaba con 12 escuelas preescolares (0.3% del total estatal), 16 primarias (0.3% del total) y cinco secundarias (0.3%). Además, el municipio contaba con un bachillerato (0.3%) y ninguna escuela de formación para el trabajo. El municipio no contaba con ninguna primaria indígena.
- Las unidades médicas en el municipio eran siete (0.6% del total de unidades médicas del estado).
- El personal médico era de diez personas (0.1% del total de médicos en la entidad) y la razón de médicos por unidad médica era de 1.4, frente a la razón de 5.6 en todo el estado.

II. MEDICIÓN MULTIDIMENSIONAL DE LA POBREZA

Indicadores de pobreza y vulnerabilidad (porcentajes), 2010



Indicadores de carencia social (porcentajes), 2010



Fuente: Elaboración propia con información de CONEVAL.

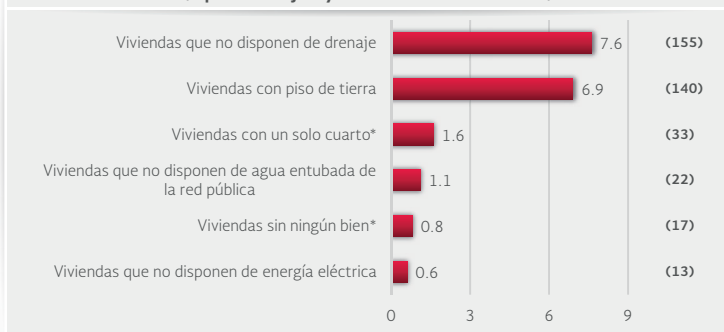
- En 2010, 3,831 individuos (60.1% del total de la población) se encontraban en pobreza, de los cuales 3,072 (48.2%) presentaban pobreza moderada y 759 (11.9%) estaban en pobreza extrema.
- En 2010, la condición de rezago educativo afectó a 49.6% de la población, lo que significa que 3,162 individuos presentaron esta carencia social.
- En el mismo año, el porcentaje de personas sin acceso a servicios de salud fue de 60.2%, equivalente a 3,837 personas.
- La carencia por acceso a la seguridad social afectó a 84.8% de la población, es decir 5,407 personas se encontraban bajo esta condición.
- El porcentaje de individuos que reportó habitar en viviendas con mala calidad de materiales y espacio insuficiente fue de 11.3% (720 personas).
- El porcentaje de personas que reportó habitar en viviendas sin disponibilidad de servicios básicos fue de 14.7%, lo que significa que las condiciones de vivienda no son las adecuadas para 940 personas.
- La incidencia de la carencia por acceso a la alimentación fue de 18.6%, es decir una población de 1,185 personas.



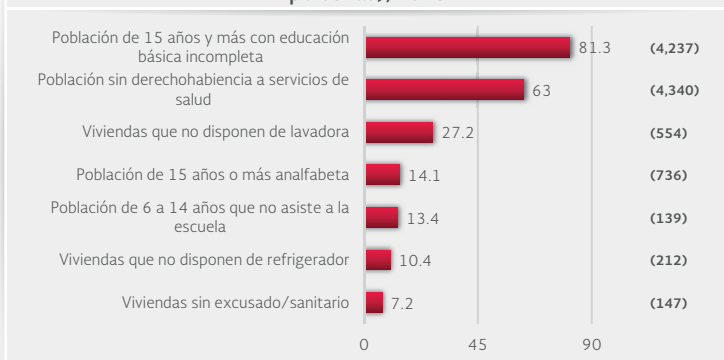
TLAZAZALCA, MICHOACÁN DE OCAMPO

III. INDICADORES ASOCIADOS AL ÍNDICE DE REZAGO SOCIAL

III.1 Indicadores vinculados con la aplicación de recursos del Fondo de Aportaciones para la Infraestructura Social (FAIS), (porcentajes y número de viviendas), 2010



III.2 Otros indicadores (porcentajes, número de viviendas y personas), 2010



Fuente: Elaboración propia con información del CONEVAL y del INEGI
*Indicadores no utilizados directamente en la construcción del índice de rezago social.
Nota: entre paréntesis se incluye el número de personas o viviendas con rezago para cada indicador.

Las incidencias de los rubros de infraestructura social a los que se destinarán los recursos del FAIS son:

- Viviendas que no disponen de drenaje (7.6% del total), viviendas con piso de tierra (6.9%), viviendas con un solo cuarto (1.6%), viviendas que no disponen de agua entubada de la red pública (1.1%), viviendas sin ningún bien (0.8%) y viviendas que no disponen de energía eléctrica (0.6%).

Las incidencias en otros indicadores de rezago social son:

- Población de 15 años y más con educación básica incompleta (81.3% del total), población sin derechohabencia a servicios de salud (63%), viviendas que no disponen de lavadora (27.2%), población de 15 años o más analfabeta (14.1%), población de 6 a 14 años que no asiste a la escuela (13.4%), viviendas que no disponen de refrigerador (10.4%) y viviendas sin excusado/sanitario (7.2%).

IV. INDICADORES DE REZAGO SOCIAL EN LOCALIDADES

TAMAÑO DE LOCALIDAD	POBLACIÓN DE 15 AÑOS Y MÁS CON EDUCACIÓN BÁSICA INCOMPLETA, 2010	TAMAÑO DE LOCALIDAD	VIVIENDAS QUE NO DISPONEN DE AGUA ENTUBADA DE LA RED PÚBLICA, 2010		
Menor a 2,500 habitantes	La Yerbabuena	414	La Jabonera	8	
	Acuitzeramo	371	Acúmbaro (Acúmbaro de las Pilas)	5	
	Huitzo	272	La Estancita	1	
	Jamandúcuaro	209	Gil	1	
	Acúmbaro (Acúmbaro de las Pilas)	194	Icatiro	1	
	La Jabonera	119	La Yerbabuena	1	
	Colonia Gabino Vázquez (Los Guayabos)	116	Colonia el Porvenir	1	
	La Estancita	107	Acuitzeramo	0	
	El Tecolote	101	Colonia Gabino Vázquez (Los Guayabos)	0	
	Gil	101	Las Gallinas	0	
	Colonia el Porvenir	94	Huapajécuaro (Ojo de Agua Redonda)	0	
	Urepetiro	73	Huitzo	0	
	Icatiro	65	Jamandúcuaro	0	
	El Conejo	52	Nuevo Moreno de Bravo	0	
	Entre 2,500 y 14,999 habitantes	Tlazazalca	1,814	Entre 2,500 y 14,999 habitantes	Tlazazalca
TAMAÑO DE LOCALIDAD	POBLACIÓN SIN DERECHOHABENCIA A SERVICIOS DE SALUD, 2010	TAMAÑO DE LOCALIDAD	VIVIENDAS QUE NO DISPONEN DE DRENAJE, 2010		
Menor a 2,500 habitantes	La Yerbabuena	501	Acúmbaro (Acúmbaro de las Pilas)	49	
	Acuitzeramo	337	El Tecolote	16	
	Huitzo	296	Acuitzeramo	14	
	Jamandúcuaro	172	Urepetiro	12	
	Acúmbaro (Acúmbaro de las Pilas)	167	Las Gallinas	7	
	La Jabonera	129	Huitzo	6	
	Colonia Gabino Vázquez (Los Guayabos)	92	Colonia el Porvenir	6	
	La Estancita	79	La Estancita	5	
	El Tecolote	75	Icatiro	4	
	La Estancita	65	Jamandúcuaro	4	
	Icatiro	65	Nuevo Moreno de Bravo	3	
	Gil	48	La Yerbabuena	3	
	El Conejo	37	El Conejo	3	
	Las Gallinas	31	Gil	2	
	Entre 2,500 y 14,999 habitantes	Tlazazalca	2,143	Entre 2,500 y 14,999 habitantes	Tlazazalca
TAMAÑO DE LOCALIDAD	VIVIENDAS CON PISO DE TIERRA, 2010	TAMAÑO DE LOCALIDAD	VIVIENDAS QUE NO DISPONEN DE ENERGÍA ELÉCTRICA, 2010		
Menor a 2,500 habitantes	Acuitzeramo	27	La Yerbabuena	2	
	Acúmbaro (Acúmbaro de las Pilas)	19	Colonia Gabino Vázquez (Los Guayabos)	1	
	El Tecolote	12	Huitzo	1	
	Jamandúcuaro	9	Jamandúcuaro	1	
	Huitzo	8	El Tecolote	1	
	Las Gallinas	6	Urepetiro	1	
	Urepetiro	5	El Pitahayo	1	
	Gil	3	Potreritos	1	
	La Estancita	2	Acuitzeramo	0	
	Colonia Gabino Vázquez (Los Guayabos)	2	Acúmbaro (Acúmbaro de las Pilas)	0	
	Icatiro	2	La Estancita	0	
	La Jabonera	2	Las Gallinas	0	
	La Yerbabuena	2	Gil	0	
	Colonia el Porvenir	2	Huapajécuaro (Ojo de Agua Redonda)	0	
	Entre 2,500 y 14,999 habitantes	Tlazazalca	31	Entre 2,500 y 14,999 habitantes	Tlazazalca
TAMAÑO DE LOCALIDAD	VIVIENDAS QUE NO DISPONEN DE EXCUSADO O SANITARIO, 2010				
Menor a 2,500 habitantes	Acúmbaro (Acúmbaro de las Pilas)	44			
	El Tecolote	20			
	Urepetiro	11			
	Acuitzeramo	7			
	Las Gallinas	6			
	La Yerbabuena	6			
	Huitzo	6			
	Colonia el Porvenir	5			
	La Estancita	4			
	Icatiro	4			
	Jamandúcuaro	4			
	Gil	3			
	Nuevo Moreno de Bravo	3			
	Colonia Gabino Vázquez (Los Guayabos)	2			
	Entre 2,500 y 14,999 habitantes	Tlazazalca	15		

Nota: para cada indicador se seleccionan 15 localidades: por estrato se incluyen las cinco localidades con el mayor número de personas o viviendas, según sea el caso, que presentan el rezago que mide el indicador. Este criterio de selección se aplica siempre y cuando se tenga información de 15 o más localidades en el municipio, y cinco o más localidades en cada estrato.