

CONVENIO PARA ACORDAR LA METODOLOGÍA, FUENTES DE INFORMACIÓN, MECANISMO DE DISTRIBUCIÓN Y ACCIONES PARA LA OPERACIÓN DEL FONDO PARA LA INFRAESTRUCTURA SOCIAL MUNICIPAL Y DE LAS DEMARCACIONES TERRITORIALES DEL DISTRITO FEDERAL (EN LO SUCESIVO FIS MDF), QUE FORMA PARTE DEL FONDO DE APORTACIONES PARA LA INFRAESTRUCTURA SOCIAL (EN LO SUCESIVO "FAIS"), DEL RAMO GENERAL 33 "APORTACIONES FEDERALES PARA ENTIDADES FEDERATIVAS Y MUNICIPIOS"; QUE SUSCRIBEN POR UNA PARTE EL EJECUTIVO FEDERAL A TRAVÉS DE LA SECRETARÍA DE DESARROLLO SOCIAL, EN LO SUCESIVO "LA SEDESOL", REPRESENTADA EN ESTE ACTO POR EL SECRETARIO DE DESARROLLO SOCIAL DOCTOR JOSÉ ANTONIO MEADE KURIBREÑA, ASISTIDO POR EL DELEGADO FEDERAL DE LA SEDESOL EN EL ESTADO DE PUEBLA, LIC. JUAN MANUEL VEGA RAYET, Y POR LA OTRA PARTE, EL GOBERNADOR CONSTITUCIONAL DEL ESTADO LIBRE Y SOBERANO DE PUEBLA, RAFAEL MORENO VALLE ROSAS, ASISTIDO POR EL SECRETARIO DE FINANZAS Y ADMINISTRACIÓN, GUILLERMO EDMUNDO BERNAL MIRANDA Y POR EL SECRETARIO DE DESARROLLO SOCIAL DEL GOBIERNO DEL ESTADO DE PUEBLA, LUIS BANCK SERRATO, EN LO SUCESIVO "LA ENTIDAD", MISMOS QUE CUANDO ACTÚEN DE FORMA CONJUNTA SE LES DENOMINARÁ "LAS PARTES", DE CONFORMIDAD CON LOS SIGUIENTES:

#### ANTECEDENTES

1. La Ley de Coordinación Fiscal (en lo sucesivo "LA LEY") en su artículo 25 establece, entre otros, el Fondo de Aportaciones para la Infraestructura Social, que se compone del Fondo para la Infraestructura Social para las Entidades ("FISE") y del Fondo para la Infraestructura Social Municipal y de las Demarcaciones Territoriales del Distrito Federal ("FIS MDF"), de acuerdo con lo señalado en el artículo 33 de "LA LEY".
2. El artículo 33 de "LA LEY" dispone que las Aportaciones Federales que reciben las Entidades, los municipios y las Demarcaciones Territoriales del Distrito Federal con cargo al Fondo de Aportaciones para la Infraestructura Social ("FAIS"), se destinarán exclusivamente al financiamiento de obras, acciones sociales básicas y a inversiones que beneficien directamente a población en pobreza extrema, localidades con alto o muy alto nivel de rezago social conforme a lo previsto en la Ley General de Desarrollo Social, así como a los habitantes de las Zonas de Atención Prioritaria (en lo sucesivo "ZAP").

En el caso del "FIS MDF", "LA LEY" señala en el inciso (A) de dicho artículo, que los recursos deben ser destinados a los rubros de agua potable, alcantarillado, drenaje y letrinas, urbanización, electrificación rural y de colonias pobres, infraestructura básica del sector salud y educativo, mejoramiento de vivienda, así como mantenimiento de infraestructura, conforme a lo señalado en el catálogo de acciones establecido en los Lineamientos del Fondo que emita "LA SEDESOL". En el caso del "FISE", debe destinarse a obras y acciones que beneficien preferentemente a la población de los Municipios, Demarcaciones Territoriales y localidades que presenten mayores niveles de rezago social y pobreza extrema en "LA ENTIDAD".

3. El artículo 32 de "LA LEY" establece que el Fondo de Aportaciones para la Infraestructura Social ("FAIS") se determinará anualmente en el Presupuesto de Egresos de la Federación.
4. Por su parte, el artículo 44 párrafo cuarto de la Ley Federal de Presupuesto y Responsabilidad Hacendaria, establece que la Secretaría de Hacienda y Crédito Público deberá publicar en el Diario Oficial de la Federación el monto y calendarización del gasto

federalizado para contribuir a mejorar la planeación del gasto de las entidades federativas y de los municipios.

5. Asimismo, "LA SEDESOL" distribuirá el Fondo de Aportaciones para la Infraestructura Social ("FAIS") entre las Entidades utilizando la fórmula establecida en el artículo 34 de "LA LEY".
6. El artículo 35 de "LA LEY" establece que las Entidades, previo convenio con "LA SEDESOL", distribuirán entre los Municipios y las Demarcaciones Territoriales del Distrito Federal los recursos del Fondo para la Infraestructura Social Municipal y de las Demarcaciones Territoriales del Distrito Federal ("FISMDF") y calcularán las distribuciones del mismo, correspondientes a sus Municipios y Demarcaciones Territoriales del Distrito Federal, aplicando la fórmula contenida en el artículo 34, misma que enfatiza el carácter redistributivo de estas aportaciones hacia aquellos Municipios o Demarcaciones Territoriales con mayor magnitud y profundidad de pobreza extrema.

Asimismo, el artículo 35 de "LA LEY" señala que para el cálculo de la distribución de los recursos del "FISMDF", las Entidades utilizarán la información de pobreza extrema más reciente a nivel Municipal y de las Demarcaciones Territoriales del Distrito Federal publicada por el Consejo Nacional de Evaluación de la Política de Desarrollo Social.

Para efectos de lo anterior, el mismo artículo señala que con el objeto de apoyar a las Entidades en la aplicación de sus fórmulas, "LA SEDESOL" publicará en el Diario Oficial de la Federación, **a más tardar en los primeros 10 días** del ejercicio fiscal de que se trate, las variables y fuentes de información disponibles a nivel Municipal y de las Demarcaciones Territoriales para cada Entidad.

7. El artículo antes referido señala que la distribución de recursos del "FISMDF" por Municipio y Demarcaciones Territoriales debe ser publicada por las Entidades en sus respectivos órganos oficiales de difusión **a más tardar el 31 de enero** del ejercicio fiscal aplicable, así como la fórmula y su respectiva metodología, justificando cada elemento.
8. Asimismo, de conformidad con el artículo 35 de "LA LEY", las Entidades deberán entregar a sus respectivos Municipios o Demarcaciones Territoriales los recursos que les corresponden conforme al calendario de enteros en que la Federación lo haga a las Entidades, en los términos del último párrafo del artículo 32 de "LA LEY". Dicho calendario deberá publicarse por los gobiernos de las entidades **a más tardar el día 31 de enero** del ejercicio fiscal aplicable, en su respectivo órgano de difusión oficial.
9. El artículo 33 de "LA LEY" señala que las Entidades, los Municipios y Demarcaciones Territoriales, en este caso a través de las Entidades, deberán proporcionar a "LA SEDESOL" la información que sobre la utilización del "FAIS" le sea requerida.
10. Asimismo, el artículo 33 apartado B, numeral II incisos a) y c) de "LA LEY" establece que las Entidades, Municipios y Demarcaciones Territoriales del Distrito Federal deberán hacer del conocimiento de sus habitantes, los montos que reciban, las obras y acciones a realizar, el costo de cada una, su ubicación, metas y beneficiarios, al menos a través de la página oficial de internet de "LA ENTIDAD", posteriormente informará los avances del ejercicio de los recursos, trimestralmente y al término de cada ejercicio, sobre los resultados alcanzados, al menos a través de la página de internet de "LA ENTIDAD", conforme a los lineamientos de información pública del Consejo Nacional de Armonización Contable, en los términos de la Ley General de Contabilidad Gubernamental.

Por lo antes expuesto y con fundamento en los artículos 1, 25, 32, 33, 34, 35, 48, 49 y 50 de "LA LEY"; 26 y 32 de la Ley Orgánica de la Administración Pública Federal; 33 y 34 de la Ley de Planeación; 1, 2, 41, 85 y 107, y demás aplicables de la Ley Federal de Presupuesto y Responsabilidad Hacendaria y su Reglamento; 1, 3, y 7 del Decreto de Presupuesto de Egresos de la Federación para el Ejercicio Fiscal 2016; 1, 2, 4, 5, 6, 9, 18, 36 Bis, 37, 38, 39 y 40 del Reglamento Interior de la Secretaría de Desarrollo Social; así como los Lineamientos Generales de Operación del Fondo de Aportaciones para la Infraestructura Social; 1, 79 fracciones II y XVI, 82 y 83 de la Constitución Política del Estado Libre y Soberano de Puebla; 1, 2, 3, 8, 9, 10, 11, 14 párrafo primero, 17 fracciones II y XIV, 19, 35 fracciones V, VII y LXXXIX y 47 fracciones III, IV, XXI y XXXI de la Ley Orgánica de la Administración Pública del Estado de Puebla; 67, 68, 76, 77 fracción III, 90, 92, 93, 94, 99 y 102 de la Ley de Coordinación Hacendaria del Estado de Puebla y sus Municipios; 3, 4 fracción I y 8 fracciones III, LXXXV y LXXXVII del Reglamento Interior de la Secretaría de Finanzas y Administración; 1, 3, 4 fracción I, 8, 9 fracción XIII del Reglamento Interior de la Secretaría de Desarrollo Social del Estado de Puebla, las partes han decidido establecer los compromisos siguientes:

## DECLARACIONES

### 1. "LA ENTIDAD" declara:

- 1.1 El Estado de Puebla es una Entidad Federativa parte integrante del Estado Mexicano, con territorio y población; Libre y Soberano en cuanto a su régimen interior, constituido como gobierno republicano, representativo y popular, de conformidad con lo establecido por los artículos 40, 42 fracción I y 43 de la Constitución Política de los Estados Unidos Mexicanos; así como 1 y 2 de la Constitución Política del Estado Libre y Soberano de Puebla.
- 1.2 Que el C. Gobernador cuenta con las facultades suficientes para suscribir el presente instrumento, en términos de los artículos 70, 79 fracciones II, XVI y XXXIII de la Constitución Política del Estado Libre y Soberano de Puebla; 1, 2, 3, 8, 9, 10 y 11 párrafo primero de la Ley Orgánica de la Administración Pública del Estado de Puebla.
- 1.3 Que para todos los efectos legales de este Convenio, señala como domicilio el ubicado en Centro Integral de Servicios Vía Atlixcáyotl No. 1101, Col. Concepción Las Lajas, Edificio Norte, C.P. 72190, Puebla, Pue.

### 2. "LA SECRETARÍA DE FINANZAS Y ADMINISTRACIÓN" declara:

- 2.1 Que es una Dependencia de la Administración Pública Centralizada del Estado, de conformidad con los artículos 82 y 83 de la Constitución Política del Estado Libre y Soberano de Puebla; 1 y 17 fracción II de la Ley Orgánica de la Administración Pública del Estado de Puebla y 3 del Reglamento Interior de la Secretaría de Finanzas y Administración.
- 2.2 Que el Secretario de Finanzas y Administración, cuenta con las facultades suficientes para suscribir el presente instrumento, en términos de los artículos 3, 11 párrafo segundo, 14 párrafo primero, 19 y 35 de la Ley Orgánica de la Administración Pública del Estado de Puebla; 4 fracción I y 8 del Reglamento Interior de la Secretaría de Finanzas y Administración.

2.3 Que para todos los efectos legales de este Convenio, señala como domicilio el ubicado en Avenida 11 Oriente No. 2224, Col. Azcárate, en la Ciudad de Puebla, Puebla, C.P. 72501.

**3. “LA SECRETARÍA DE DESARROLLO SOCIAL” declara:**

3.1 Que es una Dependencia de la Administración Pública Centralizada del Estado, de conformidad con los artículos 82 y 83 de la Constitución Política del Estado Libre y Soberano de Puebla; 1, 3 y 17 fracción XIV y 47 de la Ley Orgánica de la Administración Pública del Estado de Puebla y 1 del Reglamento Interior de la Secretaría de Desarrollo Social.

3.2 Que el Secretario de Desarrollo Social, cuenta con las facultades suficientes para suscribir el presente instrumento, en términos de los artículos 3, 11 párrafo segundo, 14 párrafo primero, 19 y 47 de la Ley Orgánica de la Administración Pública del Estado de Puebla; 1, 3, 4 fracción I, 8 y 9 fracciones XIII y XXXVI del Reglamento Interior de la Secretaría de Desarrollo Social.

3.3 Que para todos los efectos legales de este Convenio, señala como domicilio el ubicado en Avenida 20 Oriente No. 2036, Col. Humboldt, en la Ciudad de Puebla, Puebla, C.P. 72379.

**4. “LAS PARTES” declaran:**

4.1 Que se reconocen la personalidad y capacidad jurídica con que se ostentan para suscribir el presente instrumento legal y que en la celebración del mismo no existe error, dolo o mala fe, ni cualquier otro vicio que afecte el consentimiento con que se celebra, por lo tanto, conocen la interpretación y alcance de todas y cada una de las Cláusulas, así como de su contenido en general.


4.2 Que se comprometen a suscribir el presente Convenio, así como a concretar eficientemente las acciones que de él deriven, al tenor de las siguientes:

**CLÁUSULAS**

**PRIMERA.- Objeto del Convenio.** “LA SEDESOL” y “LA ENTIDAD” acuerdan que el presente Convenio tiene por objeto establecer la metodología, fuentes de información y mecanismo para la distribución del Fondo para la Infraestructura Social Municipal y de las Demarcaciones Territoriales del Distrito Federal, así como las actividades necesarias para la planeación, operación y seguimiento de los recursos del “FAIS”.

**SEGUNDA.- Metodología de Distribución.** “LA SEDESOL” y “LA ENTIDAD” convienen que esta última utilizará la fórmula descrita en el artículo 34 de la Ley de Coordinación Fiscal para la distribución del Fondo para la Infraestructura Social Municipal y de las Demarcaciones Territoriales del Distrito Federal.

**TERCERA.- De las Variables y Fuentes de Información.** “LA SEDESOL” y “LA ENTIDAD” convienen que esta última utilizará la información de pobreza extrema más reciente a nivel municipal y de las demarcaciones territoriales publicada por el Consejo Nacional de Evaluación de la Política de Desarrollo Social (Coneval) para el cálculo de la distribución de



recursos a los Municipios o Demarcaciones Territoriales del Distrito Federal. Para tal fin, "LA SEDESOL" publicará en el Diario Oficial de la Federación las variables y fuentes necesarias para el cálculo a más tardar en los primeros diez días del ejercicio fiscal de que se trate, tal como lo establece el artículo 35 de "LA LEY".

Asimismo, "LA ENTIDAD" deberá entregar los recursos a sus respectivos Municipios o Demarcaciones Territoriales del Distrito Federal, conforme al calendario de enteros que la Federación establezca para tal fin respecto de "LA ENTIDAD", dicho calendario deberá publicarse por parte de ésta, a más tardar el 31 de enero del año fiscal correspondiente en su respectivo órgano de difusión oficial.

**CUARTA.- De la creación de Municipios y casos no previstos.** Cuando una Entidad constituya nuevos Municipios a partir de los que ya tiene y de los cuales no haya información de pobreza dada a conocer por el Coneval, LA ENTIDAD deberá reportar a LA SEDESOL dicha situación y proponer una metodología de distribución de recursos a los nuevos municipios utilizando la información más reciente generada por el Instituto Nacional de Estadística y Geografía (INEGI), de rezago social o marginación. LA SEDESOL revisará la metodología propuesta y en caso de otorgar su visto bueno se procederá a formalizarla en el presente Convenio y se detallará en su Anexo Metodológico.

Para que LA SEDESOL pueda revisar la metodología referida en el párrafo anterior, cuando los nuevos Municipios no aparezcan todavía en el Catálogo único de claves de áreas geoestadísticas estatales, municipales y localidades del INEGI, LA ENTIDAD deberá acreditar con documentación oficial que efectivamente creó nuevos Municipios con base en la normatividad aplicable y en pleno uso de sus atribuciones. Asimismo, en caso de que la creación de los nuevos Municipios se encuentre en litigio, LA ENTIDAD estará obligada a acreditar con documentación oficial que los Municipios en litigio se encuentran legalmente constituidos y en pleno funcionamiento.

Por otra parte, cuando se trate de casos no previstos, LA ENTIDAD deberá hacerlo de conocimiento de LA SEDESOL de manera oportuna con la finalidad de que ésta revise el caso.

**QUINTA.- Del Anexo.** El presente Convenio deberá acompañarse de un Anexo que especifique la metodología y fórmula empleadas para la distribución del "FISMDF", así como las variables y fuentes de información utilizadas para realizar los cálculos anualmente. El Anexo deberá incluir los resultados de la aplicación de la metodología y fórmula empleadas, así como la asignación monetaria que le corresponde a cada Municipio o Demarcación Territorial del Distrito Federal.

Por otra parte, con la finalidad de dar a conocer los resultados de la distribución a nivel Municipal y de las Demarcaciones Territoriales del Distrito Federal, "LA ENTIDAD" enviará a "LA SEDESOL" la distribución a nivel Municipal o de las Demarcaciones Territoriales a más tardar el 25 de enero del ejercicio fiscal correspondiente, en los términos establecidos en el Artículo 35 de la Ley de Coordinación Fiscal, para que "LA SEDESOL" la publique en su página de internet a más tardar el 31 de enero.

El Anexo estará firmado y rubricado por los representantes designados por el Gobierno de "LA ENTIDAD" y los representantes designados por "LA SEDESOL". El Anexo surtirá efecto sólo para el año fiscal correspondiente.

**SEXTA.- Formalización de la Distribución.** La distribución porcentual y el monto del "FISMDF" de "LA ENTIDAD" deberán ser publicadas por éste en su órgano oficial de difusión a más tardar el 31 de enero del ejercicio fiscal aplicable, debiendo además publicar la fórmula, variables, fuentes de información utilizadas y su respectiva metodología, justificando cada elemento.

En un plazo no mayor a 10 días naturales contados a partir de la fecha de publicación de las distribuciones porcentuales, "LA ENTIDAD" enviará una copia del documento correspondiente a "LA SEDESOL", para conocimiento de ésta en formato PDF, así como un archivo electrónico con la distribución monetaria en formato Excel.

**SÉPTIMA.- Requerimientos de Información.** Las partes acuerdan que "LA SEDESOL" solicitará a "LA ENTIDAD" la información relativa al uso de los recursos del "FISE" y "FISMDF", mediante comunicación escrita dirigida al Secretario de Finanzas y Administración del Gobierno del Estado de Puebla, así como al Secretario de Desarrollo Social del Gobierno del Estado de Puebla, en el que se describirá la información requerida así como los plazos y medios para su entrega, conforme a lo establecido en "LA LEY", el Decreto de Presupuesto de Egresos de la Federación para el Ejercicio Fiscal correspondiente y demás normatividad federal aplicable en la materia.

**OCTAVA.- Reporte sobre el uso de los Recursos.** Las partes acuerdan que "LA ENTIDAD" reportará trimestralmente a "LA SEDESOL", a través de sus Delegaciones en las Entidades, y a la Secretaría de Hacienda y Crédito Público en el Portal Aplicativo de la "SHCP" (PASH), la información relativa al "FISE" y "FISMDF" que en dicho portal le sea requerida y en los términos establecidos en el Artículo 48 de "LA LEY".

Asimismo, "LA ENTIDAD" y sus Municipios o Demarcaciones Territoriales del Distrito Federal reportarán a "LA SEDESOL", la planeación y seguimiento sobre el uso de los recursos del FAIS en la Matriz de Inversión para el Desarrollo Social Municipal y de las Demarcaciones Territoriales del Distrito Federal conforme a lo establecido en los Lineamientos Generales de Operación del "FAIS".

**NOVENA.- Apoyo Estadístico.** Con el objeto de orientar la planeación de los recursos que ejercen los gobiernos locales para el mejoramiento de los indicadores de situación de pobreza y rezago social, "LA SEDESOL" publicará el **Informe Anual Sobre la Situación de Pobreza y Rezago Social de las Entidades y sus respectivos Municipios o Demarcaciones Territoriales del Distrito Federal**, con base en lo que establece la Ley General de Desarrollo Social, para la medición de pobreza.

Con el objeto de que LA ENTIDAD y sus Municipios o Demarcaciones Territoriales dispongan de información relevante relacionada con las variables de carencia social que se emplean en la fórmula de distribución del "FISMDF" y la puedan utilizar para focalizar adecuadamente el uso de los recursos del "FAIS", "LA SEDESOL", en el mes de enero del ejercicio fiscal correspondiente, enviará a "LA ENTIDAD" la información estadística que les permita conocer la situación de sus carencias por Entidad y Municipio o Demarcación Territorial del Distrito Federal, misma que deberá contener, por lo menos: población en pobreza extrema, nivel de rezago social, zonas de atención prioritaria y aquella que "LA SEDESOL" considere pertinente.

**DÉCIMA.- Planeación sobre el uso de los recursos.** "LA ENTIDAD" y sus municipios deberán reportar en la Matriz de Inversión para el Desarrollo Social la planeación de los proyectos y acciones que llevarán a cabo con los recursos del "FAIS" y proporcionarán a "LA

SEDESOL" toda la información que para la planeación y el seguimiento de los recursos del "FAIS" ésta solicite. Adicionalmente, "LA ENTIDAD" implementará acciones para promover el cumplimiento de lo establecido en el artículo 48 de "LA LEY" y proporcionará a "LA SEDESOL" toda la información que ésta solicite para conocer los resultados del "FAIS".

**DÉCIMA PRIMERA.- Coinversión para potenciar los alcances del FAIS.** Con el objeto de potenciar los alcances del "FAIS", "LA ENTIDAD" y sus Municipios o Demarcaciones Territoriales del Distrito Federal deberán priorizar la realización de los proyectos en coinversión con otros recursos federales, estatales y municipales, dando cumplimiento a la normatividad aplicable, con el objeto de llevar a cabo los proyectos que permitan resolver las carencias sociales existentes en la comunidad.

Cuando se trate de coinversión, los Convenios y Acuerdos que se suscriban entre los órdenes de gobierno deberán de precisar las obras y acciones que se financiaran con los recursos del "FAIS", conforme al Catálogo del FAIS, a los Lineamientos Generales de Operación del "FAIS" y demás normatividad aplicable.

**DÉCIMA SEGUNDA.- Seguimiento del Uso de los Recursos.** "LA SEDESOL" dará seguimiento a las obras y acciones que "LA ENTIDAD" y sus Municipios o Demarcaciones Territoriales del Distrito Federal realicen con los recursos del "FAIS". "LA ENTIDAD" se compromete a proporcionar las facilidades necesarias para que el personal designado por "LA SEDESOL" pueda verificar la realización y avances de los proyectos registrados por "LA ENTIDAD" y sus Municipios o Demarcaciones Territoriales del Distrito Federal en el Sistema de Formato Único disponible en el Portal Aplicativo de la Secretaría de Hacienda y Crédito Público y en la Matriz de Inversión.

**DÉCIMA TERCERA.-** En el caso de que las Entidades, Municipios y Demarcaciones Territoriales planeen utilizar financiamiento con instituciones de crédito con base en el Artículo 50 de "LA LEY", previo a la adquisición del crédito, deberán informar a "LA SEDESOL" a través de la MIDS sobre el plan de proyectos que se llevará a cabo con esos recursos adicionales, a fin de garantizar que los proyectos a ejecutar cumplan con los objetivos del "FAIS" conforme a lo establecido en los Lineamientos Generales para la Operación del "FAIS".

**DÉCIMA CUARTA.-** Respecto de los remanentes de los recursos del "FAIS" éstos deberán utilizarse con base en la normativa vigente y aplicable en la materia y exclusivamente para los fines que establece el artículo 33 de "LA LEY".




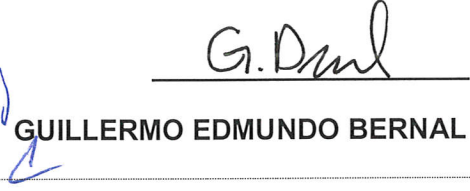

**DÉCIMA QUINTA.- Modificaciones.** "LA SEDESOL" y "LA ENTIDAD", convienen que éste instrumento jurídico podrá ser modificado de común acuerdo, para lo cual se firmará el Convenio Modificatorio respectivo que formará parte del presente Convenio.

**DÉCIMA SEXTA.- Vigencia.** Este Convenio surte sus efectos a partir de la fecha de su firma y hasta los 31 días del mes de diciembre del año 2016 o antes si la administración federal o estatal concluyen anticipadamente, de tal forma que el "Convenio para Acordar la Metodología, fuentes de información, mecanismo de distribución y acciones para la operación del Fondo de Aportaciones para la Infraestructura Social Municipal y de las Demarcaciones Territoriales del Distrito Federal (FISMDF)", signado el 20 de Enero de 2015 queda sin efectos.

**DÉCIMA SÉPTIMA.- Controversias.** Las controversias que surjan con motivo de la interpretación y cumplimiento del presente instrumento, se resolverán de común acuerdo por

las partes y de conformidad con lo establecido en "LA LEY", en el Decreto de Presupuesto de Egresos de la Federación para el ejercicio fiscal correspondiente y demás normatividad federal aplicable.

Enteradas las partes del contenido y alcance legal del presente Convenio, lo firman para su constancia y validez en tres ejemplares originales, en la Cuatro veces Heroica Puebla de Zaragoza, a los **20 días del mes de Enero del año 2016.**

POR "LA SEDESOL"	POR "LA ENTIDAD"
<p data-bbox="277 621 764 684"><b>EL SECRETARIO DE DESARROLLO SOCIAL</b></p>  <p data-bbox="240 909 803 940"><b>DR. JOSÉ ANTONIO MEADE KURIBREÑA</b></p>	<p data-bbox="849 621 1433 684"><b>EL GOBERNADOR CONSTITUCIONAL DEL ESTADO LIBRE Y SOBERANO DE PUEBLA</b></p>  <p data-bbox="878 909 1372 940"><b>JR RAFAEL MORENO VALLE ROSAS</b></p>
<p data-bbox="240 1077 803 1140"><b>EL DELEGADO FEDERAL EN EL ESTADO DE PUEBLA</b></p>  <p data-bbox="289 1367 755 1398"><b>LIC. JUAN-MANUEL VEGA RAYET</b></p>	<p data-bbox="833 1077 1450 1140"><b>EL SECRETARIO DE FINANZAS Y ADMINISTRACIÓN DEL ESTADO DE PUEBLA</b></p>  <p data-bbox="841 1367 1442 1398"><b>GUILLERMO EDMUNDO BERNAL MIRANDA</b></p>
	<p data-bbox="841 1465 1442 1528"><b>EL SECRETARIO DE DESARROLLO SOCIAL DEL ESTADO DE PUEBLA</b></p>  <p data-bbox="979 1749 1304 1780"><b>LUIS BANCK SERRATO</b></p>



## ANEXO METODOLÓGICO

### FONDO PARA LA INFRAESTRUCTURA SOCIAL MUNICIPAL Y DE LAS DEMARCACIONES TERRITORIALES DEL DISTRITO FEDERAL (FISDMF) PARA EL EJERCICIO FISCAL 2016

EL PRESENTE ANEXO TIENE POR OBJETO DAR A CONOCER LA METODOLOGÍA QUE EL ESTADO DE PUEBLA UTILIZARÁ PARA LA DISTRIBUCIÓN PORCENTUAL DEL FONDO PARA LA INFRAESTRUCTURA SOCIAL MUNICIPAL Y DE LAS DEMARCACIONES TERRITORIALES DEL DISTRITO FEDERAL (FISDMF) PARA EL EJERCICIO FISCAL 2016, DE ACUERDO A LA CLÁUSULA QUINTA DEL CONVENIO PARA ACORDAR LA METODOLOGÍA, FUENTES DE INFORMACIÓN, MECANISMO DE DISTRIBUCIÓN Y ACCIONES PARA LA OPERACIÓN DEL FONDO PARA LA INFRAESTRUCTURA SOCIAL MUNICIPAL Y DE LAS DEMARCACIONES TERRITORIALES DEL DISTRITO FEDERAL FIRMADO EL DÍA 20 DEL MES DE ENERO DEL AÑO 2016 Y CON VIGENCIA HASTA EL DÍA 31 DEL MES DE DICIEMBRE DEL AÑO 2016

**DECLARATORIA:** LA ENTIDAD declara **NO** tener municipios que no disponen de información de Pobreza Extrema dada a conocer por el Consejo Nacional de Evaluación de la Política de Desarrollo Social (Coneval).

### CÁLCULO DE LA DISTRIBUCIÓN DEL FONDO PARA LA INFRAESTRUCTURA SOCIAL MUNICIPAL Y DE LAS DEMARCACIONES TERRITORIALES DEL DISTRITO FEDERAL

**PRIMERO.-** De conformidad con los Artículos 34 y 35 de la Ley de Coordinación Fiscal (LCF), se da a conocer la metodología para el cálculo de la distribución del FISDMF, misma que coincide con la utilizada por la Secretaría de Desarrollo Social para la distribución del Fondo de Aportaciones para la Infraestructura Social (FAIS).

**SEGUNDO.-** Para efectos de la aplicación de la fórmula del Artículo 34 de la LCF se utiliza como fuente de información el Presupuesto de Egresos de la Federación y los informes de la medición de la pobreza multidimensional dados a conocer por el Consejo Nacional de Evaluación de la Política de Desarrollo Social (Coneval).

**TERCERO.-** La fórmula para el cálculo del Fondo para la Infraestructura Social Municipal y de las Demarcaciones Territoriales se describe como:

$$F_{i,t} = F_{i,2013} + \Delta F_{2013,t} (0.8 Z_{i,t} + 0.2 e_{i,t})$$

Donde:

$$Z_{i,t} = \frac{x_{i,t}}{\sum_i x_{i,t}}$$

$$x_{i,t} = \frac{CPPE_{i,t} \cdot PPE_{i,t}}{\sum_i PPE_{i,t}}$$

$$e_{i,t} = \frac{\frac{PPE_{i,t-1}}{PPE_{i,t}}}{\sum_i \frac{PPE_{i,t-1}}{PPE_{i,t}}}$$

Y las variables de cálculo se definen de la siguiente manera:

$F_{i,t}$  = Monto del FISDMF del municipio i en el año t.

$F_{i,2013}$  = Monto del Fondo para la Infraestructura Social Municipal (FISM) del municipio o demarcación territorial  $i$  en 2013.

$\Delta F_{2013,i,t}$  =  $FISMDF_{i,t} - FISM_{i,2013}$ , donde  $FISMDF_{i,t}$  corresponde a los recursos del FISMDF en el año de cálculo  $t$  para la entidad  $i$ .  $FISM_{i,2013}$  corresponde a los recursos del FISM recibidos por la entidad  $i$  en 2013.

$z_{i,t}$  = La participación del municipio o demarcación territorial  $i$  en el promedio estatal de las carencias de la población en pobreza extrema más reciente publicada por el Consejo Nacional de Evaluación de la Política de Desarrollo Social al año  $t$ .

$e_{i,t}$  = La participación del municipio o demarcación territorial  $i$  en la bolsa de recursos asignados por su eficacia en el abatimiento de la pobreza extrema.

$CPPE_i$  = Número de carencias promedio de la población en pobreza extrema en el municipio o demarcación territorial  $i$  más reciente publicada por el Consejo Nacional de Evaluación de la Política de Desarrollo Social al año  $t$ .

$PPE_{i,T}$  = Población en Pobreza Extrema del municipio o demarcación territorial  $i$ , de acuerdo con la información más reciente provista por el Consejo Nacional de Evaluación de la Política de Desarrollo Social; y

$PPE_{i,T-1}$  = Población en Pobreza Extrema del municipio o demarcación territorial  $i$ , de acuerdo con la información inmediata anterior a la más reciente provista por el Consejo Nacional de Evaluación de la Política de Desarrollo Social;

#### CUARTO.-Excepción para el caso de $e_{i,t}$

Considerando que sólo existe un corte de medición de la pobreza multidimensional a nivel municipal dado a conocer por el Coneval, la participación  $e_{i,t}$  se considerará cero para todos los municipios o demarcaciones territoriales, por lo que el coeficiente  $z_{i,t}$  será igual a uno y la fórmula de distribución se definirá de la siguiente manera:

$$F_{i,t} = F_{i,2013} + \Delta F_{2013,t}(1.0 Z_{i,t} + 0.0 e_{i,t}) = F_{i,2013} + \Delta F_{2013,t}(Z_{i,t})$$

Lo anterior se fundamenta en el Décimo Primer transitorio de la Reforma a la Ley de Coordinación Fiscal publicada el 9 de diciembre de 2013.

#### QUINTO.- Fuentes de Información

Componente $F_{i,2013}$	
<b>Nombre</b>	Línea Basal
<b>Descripción</b>	Se refiere al monto que los municipios o demarcaciones territoriales recibieron por concepto de FISM en el año 2013.
<b>Fuente de Información</b>	Publicación del 31 de enero de 2013 en el Periódico Oficial del Gobierno del Estado donde da a conocer el monto asignado a sus municipios por concepto de FISM para el Ejercicio Fiscal 2013, publicado en el sitio electrónico <a href="http://www.transparenciafiscal.puebla.gob.mx">www.transparenciafiscal.puebla.gob.mx</a> en el apartado de Marco Programático Presupuestal.

Componente  $Z_{i,t}$

**Nombre**

Pobreza

**Descripción**

Se refiere a la participación de cada municipio en la pobreza extrema de la Entidad, ponderada por las carencias promedio de las personas en pobreza extrema del respectivo municipio.

**Fuente de Información**

Consejo Nacional de Evaluación de la Política de Desarrollo Social (Coneval).

**Sitio Electrónico**

<http://www.coneval.gob.mx/Medicion/MP/Paginas/Anexo-estad%C3%ADstico-municipal-2010.aspx>

**Indicaciones**

En el sitio electrónico al que direcciona la liga anterior, dar clic en el cuadro de dialogo "Información concentrada en Excel" y descargar el archivo "Concentrado.zip". El archivo contiene dos documentos: "3.3 Concentrado, indicadores de pobreza por municipio.xlsx" y "3.4 Concentrado, indicadores de pobreza por entidad federativa.xlsx". Abrir el primero. Para construir el indicador utilice los valores para "pobreza extrema", columna "Personas" y "Carencias" correspondiente a los Municipios de la Entidad.

Componente  $e_{i,t}$

**Nombre**

Eficacia

**Nota**

Para el ejercicio fiscal 2016 no existe información para medir el componente de eficacia, toda vez que hasta la fecha sólo existe una medición multidimensional de la pobreza a nivel municipal (2010) y se requieren por lo menos dos mediciones para hacer comparaciones. Por tanto, la fórmula que se aplicará para el cálculo de la distribución de recursos a nivel municipal será la siguiente:

$$F_{i,t} = F_{i,2013} + \Delta F_{2013,t}(1.0 Z_{i,t} + 0.0 e_{i,t}) = F_{i,2013} + \Delta F_{2013,t}(Z_{i,t})$$

Componente  $\Delta F_{2013,t}$

**Nombre**

Incremento FISMDF

**Descripción**

Es el diferencial del Monto Total asignado al FISMDF en el año actual, respecto del monto total asignado al FISM en 2013.

**Fuente de Información**

Para el Monto FISM 2013, consultar el Presupuesto de Egresos de la Federación 2013.

Para el Monto 2016, consultar en el Diario Oficial de la Federación el documento denominado "Acuerdo que tiene por objeto dar a conocer las variables y fuentes de información para apoyar a las entidades Federativas en la aplicación de la fórmula de distribución del Fondo de Infraestructura Social Municipal y de las Demarcaciones Territoriales del Distrito Federal para el ejercicio fiscal 2016", publicado el martes 5 de enero de 2016.

**Sitio Electrónico**

- Para el caso del Monto FISM 2013:  
[http://www.apartados.hacienda.gob.mx/presupuesto/temas/pef/2013/temas/tomos/33/r33\\_rsfef.pdf](http://www.apartados.hacienda.gob.mx/presupuesto/temas/pef/2013/temas/tomos/33/r33_rsfef.pdf)
- Para el caso del Monto FISMDF 2016:  
<http://www.dof.gob.mx/index.php?year=2016&month=01&day=05>

Componente AF 2013

**Indicaciones**

- Para el caso del Monto FISM 2013, tomar del archivo descargado del sitio electrónico mencionado, el monto correspondiente al FAIS Municipal de la Entidad.
- Para el caso del Monto FISMDF 2016, descargar el documento denominado “Acuerdo que tiene por objeto dar a conocer las variables y fuentes de información para apoyar a las entidades Federativas en la aplicación de la fórmula de distribución del Fondo de Infraestructura Social Municipal y de las Demarcaciones Territoriales del Distrito Federal para el ejercicio fiscal 2016”, tomar el monto FAIS Municipal y de las Demarcaciones Territoriales del Distrito Federal correspondiente a la Entidad.

**SEXTO.-** Cálculo de la Distribución del Fondo para la Infraestructura Social Municipal y de las Demarcaciones Territoriales del Distrito Federal para los Municipios del Estado de Puebla.

**Paso 1.** Cálculo del Componente  $Z_{i,t} = \frac{x_{i,t}}{\sum_i x_{i,t}}$

Municipio	Información Coneval 2010		Desarrollo de la Fórmula		
	PPE <sub>i,t</sub>	CPPE <sub>i,t</sub>	(3) $\frac{PPE_{i,t}}{\sum_i PPE_{i,t}}$	(4) $x_{i,t} = CPPE_{i,T} \frac{PPE_{i,t}}{\sum_i PPE_{i,t}}$	(5) $Z_{i,t} = \frac{x_{i,t}}{\sum_i x_{i,t}}$
	(1) Personas en Pobreza Extrema 2010 (Personas)	(2) Carencias Promedio de personas en pobreza extrema 2010 (Carencias)			
Acajete	13,111	3.892515	0.0135411	0.0527089	0.0134008
Acateno	2,134	3.838249	0.0022040	0.0084595	0.0021508
Acatlán	7,848	3.811169	0.0081054	0.0308912	0.0078539
Acatzingo	9,933	3.930694	0.0102588	0.0403244	0.0102522
Acteopan	1,104	3.723529	0.0011402	0.0042456	0.0010794
Ahuacatlán	4,211	3.871161	0.0043491	0.0168362	0.0042805
Ahuatlán	1,195	3.762226	0.0012342	0.0046433	0.0011805
Ahuazotepec	2,033	3.916783	0.0020997	0.0082240	0.0020909
Ahuehuetilla	392	3.988526	0.0004049	0.0016148	0.0004105
Ajalpan	19,873	4.375176	0.0205249	0.0898001	0.0228310
Albino Zertuche	376	3.593245	0.0003883	0.0013954	0.0003548
Aljojuca	1,042	3.739119	0.0010762	0.0040240	0.0010231
Altepexi	4,846	4.114533	0.0050050	0.0205931	0.0052356
Amixtlán	1,056	4.292915	0.0010906	0.0046820	0.0011904
Amozoc	14,277	3.848584	0.0147453	0.0567487	0.0144279
Aquixtla	1,260	3.888904	0.0013013	0.0050608	0.0012867
Atempan	9,036	4.112175	0.0093324	0.0383765	0.0097569
Atexcal	829	3.811379	0.0008562	0.0032633	0.0008297
Atlixco	15,912	4.087968	0.0164340	0.0671816	0.0170804
Atoyatempan	1,985	3.833140	0.0020501	0.0078584	0.0019979
Atzala	219	4.012135	0.0002262	0.0009075	0.0002307
Atzitzihuacán	2,990	3.865060	0.0030881	0.0119356	0.0030345
Atzitzintla	2,544	4.336114	0.0026275	0.0113929	0.0028966

Municipio	Información Coneval 2010		Desarrollo de la Fórmula		
	PPE <sub>i,t</sub>	CPPE <sub>i,t</sub>	(3) $\frac{PPE_{i,t}}{\sum_i PPE_{i,t}}$	(4) $x_{i,t} = CPPE_{i,T} \frac{PPE_{i,t}}{\sum_i PPE_{i,t}}$	(5) $Z_{i,t} = \frac{x_{i,t}}{\sum_i x_{i,t}}$
	(1) Personas en Pobreza Extrema 2010 (Personas)	(2) Carencias Promedio de personas en pobreza extrema 2010 (Carencias)			
Axutla	188	3.878589	0.0001942	0.0007531	0.0001915
Ayototlán de Guerrero	1,775	3.798521	0.0018332	0.0069636	0.0017704
Calpan	2,030	3.750211	0.0020966	0.0078627	0.0019990
Caltepec	990	3.731131	0.0010225	0.0038150	0.0009699
Camocuatla	830	4.332445	0.0008572	0.0037139	0.0009442
Caxhuacan	942	3.928715	0.0009729	0.0038223	0.0009718
Coatepec	159	3.941320	0.0001642	0.0006472	0.0001646
Coatzacoahuila	837	3.886380	0.0008645	0.0033596	0.0008542
Cohetzala	253	3.560749	0.0002613	0.0009304	0.0002366
Cohuecan	1,381	3.863017	0.0014263	0.0055098	0.0014008
Coronango	12,789	3.751122	0.0132085	0.0495468	0.0125969
Coxcatlán	4,123	3.968213	0.0042583	0.0168976	0.0042961
Coyomeapan	4,183	4.030033	0.0043202	0.0174106	0.0044265
Coyotepec	452	3.933843	0.0004668	0.0018364	0.0004669
Cuapiaxtla de Madero	2,275	3.830595	0.0023496	0.0090005	0.0022883
Cuautempan	3,035	3.974514	0.0031346	0.0124584	0.0031674
Cuautinchan	2,632	3.882643	0.0027183	0.0105543	0.0026834
Cuautlancingo	4,975	3.751111	0.0051382	0.0192740	0.0049003
Cuayuca de Andrade	1,043	3.719035	0.0010772	0.0040062	0.0010185
Cuetzalan del Progreso	12,330	4.128370	0.0127345	0.0525726	0.0133662
Cuyoaco	2,958	3.687321	0.0030550	0.0112649	0.0028640
Chalchicomula de Sesma	7,915	3.869600	0.0081746	0.0316326	0.0080424
Chapulco	1,635	3.795589	0.0016886	0.0064094	0.0016295
Chiautla	2,483	3.757131	0.0025645	0.0096350	0.0024496
Chiautzingo	3,305	3.740776	0.0034134	0.0127688	0.0032464
Chiconcuautla	5,083	4.228577	0.0052497	0.0221989	0.0056439
Chichiquila	9,392	4.147360	0.0097001	0.0402298	0.0102281
Chietla	3,829	3.865989	0.0039546	0.0152885	0.0038870
Chigmecatitlán	172	3.784859	0.0001776	0.0006724	0.0001709
Chignahuapan	12,204	3.756331	0.0126043	0.0473461	0.0120374
Chignautla	6,379	4.183069	0.0065883	0.0275591	0.0070067
Chila	999	3.889258	0.0010318	0.0040128	0.0010202
Chila de la Sal	314	3.552570	0.0003243	0.0011521	0.0002929
Honey	2,123	3.883606	0.0021926	0.0085154	0.0021650
Chilchotla	6,286	4.211313	0.0064922	0.0273407	0.0069512
Chinantla	388	3.805074	0.0004007	0.0015248	0.0003877

Municipio	Información Coneval 2010		Desarrollo de la Fórmula		
	PPE <sub>i,t</sub>	CPPE <sub>i,t</sub>	(3)	(4)	(5)
	(1) Personas en Pobreza Extrema 2010 (Personas)	(2) Carencias Promedio de personas en pobreza extrema 2010 (Carencias)			
Domingo Arenas	2,094	3.885571	0.0021627	0.0084033	0.0021365
Eloxochitlán	4,234	4.035113	0.0043729	0.0176451	0.0044861
Epatlán	899	3.719624	0.0009285	0.0034536	0.0008781
Esperanza	2,662	3.837357	0.0027493	0.0105501	0.0026823
Francisco Z. Mena	5,441	3.929404	0.0056195	0.0220812	0.0056140
General Felipe Ángeles	4,223	3.972833	0.0043615	0.0173276	0.0044054
Guadalupe	1,219	3.726627	0.0012590	0.0046918	0.0011928
Guadalupe Victoria	3,156	3.740572	0.0032595	0.0121925	0.0030999
Hermenegildo Galeana	2,840	4.297972	0.0029332	0.0126067	0.0032051
Huaquechula	5,971	3.905374	0.0061669	0.0240839	0.0061232
Huatlatlauca	1,807	3.802779	0.0018663	0.0070970	0.0018044
Huauchinango	17,884	4.124705	0.0184707	0.0761860	0.0193697
Huehuetla	5,249	4.081700	0.0054212	0.0221277	0.0056258
Huehuetlán el Chico	2,280	3.762294	0.0023548	0.0088594	0.0022524
Huejotzingo	7,560	3.762269	0.0078080	0.0293758	0.0074686
Hueyapan	3,375	3.861189	0.0034857	0.0134590	0.0034218
Hueytamalco	6,498	4.031301	0.0067112	0.0270547	0.0068785
Hueytlalpan	2,062	3.937712	0.0021296	0.0083859	0.0021321
Huitzilán de Serdán	5,342	3.938445	0.0055172	0.0217293	0.0055245
Huitziltepec	1,124	3.710127	0.0011609	0.0043070	0.0010950
Atlequizaayan	733	3.928710	0.0007570	0.0029742	0.0007562
Ixcamilpa de Guerrero	1,144	3.692434	0.0011815	0.0043627	0.0011092
Ixcaquixtla	1,136	3.734390	0.0011733	0.0043814	0.0011139
Ixtacamaxtitlán	6,403	3.703253	0.0066130	0.0244898	0.0062263
Ixtepec	2,123	4.191517	0.0021926	0.0091905	0.0023366
Izúcar de Matamoros	11,447	3.912923	0.0118225	0.0462606	0.0117614
Jalpan	4,247	3.983693	0.0043863	0.0174737	0.0044426
Jolalpan	4,005	3.907957	0.0041364	0.0161648	0.0041098
Jonotla	1,216	3.805384	0.0012559	0.0047791	0.0012151
Jopala	3,341	4.164076	0.0034506	0.0143686	0.0036531
Juan C. Bonilla	5,227	3.725169	0.0053985	0.0201102	0.0051129
Juan Galindo	921	3.990944	0.0009512	0.0037962	0.0009652
Juan N. Méndez	2,402	3.844444	0.0024808	0.0095373	0.0024248
Lafragua	1,462	3.862185	0.0015100	0.0058317	0.0014827
Libres	4,926	3.905308	0.0050876	0.0198686	0.0050514
La Magdalena Tlatlauquitepec	113	3.961098	0.0001167	0.0004623	0.0001175

Municipio	Información Coneval 2010		Desarrollo de la Formula		
	PPE <sub>i,t</sub>	CPPE <sub>i,t</sub>	(3)	(4)	(5)
	(1) Personas en Pobreza Extrema 2010 (Personas)	(2) Carencias Promedio de personas en pobreza extrema 2010 (Carencias)			
Mazapiltepec de Juárez	668	3.815862	0.0006899	0.0026326	0.0006693
Mixtla	259	3.731648	0.0002675	0.0009982	0.0002538
Molcaxac	1,675	3.734237	0.0017299	0.0064600	0.0016424
Cañada Morelos	5,374	3.891883	0.0055503	0.0216011	0.0054919
Naupan	2,851	3.933305	0.0029445	0.0115817	0.0029446
Nauzontla	817	3.957909	0.0008438	0.0033397	0.0008491
Nealtican	2,158	3.752771	0.0022288	0.0083641	0.0021265
Nicolás Bravo	1,626	3.995376	0.0016793	0.0067096	0.0017059
Nopalucan	4,977	4.004655	0.0051403	0.0205850	0.0052336
Ocotepec	859	3.998246	0.0008872	0.0035472	0.0009018
Ocoyucan	8,378	3.988471	0.0086528	0.0345116	0.0087743
Olintla	2,995	4.127802	0.0030932	0.0127683	0.0032462
Oriental	3,312	4.162306	0.0034206	0.0142378	0.0036198
Pahuatlán	5,294	4.099368	0.0054677	0.0224140	0.0056986
Palmar de Bravo	11,545	3.906988	0.0119237	0.0465858	0.0118441
Pantepec	6,346	3.974811	0.0065542	0.0260516	0.0066234
Petlalcingo	2,632	3.941521	0.0027183	0.0107144	0.0027241
Pixtla	1,014	3.929212	0.0010473	0.0041149	0.0010462
Puebla	110,012	3.896374	0.1136208	0.4427092	0.1125555
Quecholac	10,943	3.859183	0.0113020	0.0436164	0.0110891
Quimixtlán	7,435	4.028685	0.0076789	0.0309359	0.0078652
Rafael Lara Grajales	940	3.660009	0.0009708	0.0035533	0.0009034
Los Reyes De Juárez	6,134	3.880585	0.0063352	0.0245844	0.0062504
San Andrés Cholula	21,230	3.693863	0.0219264	0.0809932	0.0205919
San Antonio Cañada	1,928	4.059933	0.0019912	0.0080843	0.0020554
San Diego La Mesa Tochimiltzingo	354	3.884685	0.0003656	0.0014203	0.0003611
San Felipe Teotlalcingo	1,569	3.869903	0.0016205	0.0062711	0.0015944
San Felipe Tepatlán	1,150	4.286596	0.0011877	0.0050913	0.0012944
San Gabriel Chilac	3,716	3.991509	0.0038379	0.0153190	0.0038947
San Gregorio Atzompa	1,240	3.856521	0.0012807	0.0049390	0.0012557
San Jerónimo Tecuanipan	1,370	3.980737	0.0014149	0.0056325	0.0014320
San Jerónimo Xayacatlán	1,044	3.888180	0.0010782	0.0041924	0.0010659
San José Chiapa	1,695	3.758253	0.0017506	0.0065792	0.0016727
San José Miahuatlán	2,812	3.874799	0.0029042	0.0112534	0.0028611
San Juan Atenco	475	3.761697	0.0004906	0.0018454	0.0004692
San Juan Atzompa	206	3.913718	0.0002128	0.0008327	0.0002117

Municipio	Información Coneval 2010		Desarrollo de la Fórmula		
	PPE <sub>i,t</sub>	CPPE <sub>i,t</sub>	(3)	(4)	(5)
	(1) Personas en Pobreza Extrema 2010 (Personas)	(2) Carencias Promedio de personas en pobreza extrema 2010 (Carencias)			
San Martín Texmelucan	13,708	3.670218	0.0141577	0.0519618	0.0132109
San Martín Totoltepec	98	3.338294	0.0001012	0.0003379	0.0000859
San Matías Tlalancaleca	1,734	3.596633	0.0017909	0.0064411	0.0016376
San Miguel Ixitlán	167	3.640481	0.0001725	0.0006279	0.0001596
San Miguel Xoxtla	570	3.608718	0.0005887	0.0021244	0.0005401
San Nicolás Buenos Aires	1,730	4.080635	0.0017868	0.0072911	0.0018537
San Nicolás de los Ranchos	2,498	3.995941	0.0025799	0.0103093	0.0026211
San Pablo Anicano	788	3.833601	0.0008138	0.0031200	0.0007932
San Pedro Cholula	8,871	3.834285	0.0091620	0.0351297	0.0089315
San Pedro Yeloixtlahuaca	815	3.703480	0.0008417	0.0031173	0.0007926
San Salvador el Seco	6,085	3.936264	0.0062846	0.0247379	0.0062894
San Salvador el Verde	3,278	3.687609	0.0033855	0.0124845	0.0031741
San Salvador Huixcolotla	2,489	3.865007	0.0025706	0.0099356	0.0025260
San Sebastián Tlacotepec	4,171	4.032914	0.0043078	0.0173731	0.0044170
Santa Catarina Tlaltempan	121	3.724422	0.0001250	0.0004654	0.0001183
Santa Inés Ahuatempan	1,792	3.862821	0.0018508	0.0071492	0.0018176
Santa Isabel Cholula	2,354	3.764263	0.0024312	0.0091518	0.0023268
Santiago Miahuatlán	3,726	4.064663	0.0038482	0.0156417	0.0039768
Huehuetlán el Grande	2,265	3.839171	0.0023393	0.0089810	0.0022833
Santo Tomás Hueyotlipan	929	3.727415	0.0009595	0.0035764	0.0009093
Soltepec	3,121	3.839169	0.0032234	0.0123751	0.0031463
Tecali de Herrera	3,630	3.813179	0.0037491	0.0142959	0.0036346
Tecamachalco	11,613	4.015513	0.0119940	0.0481619	0.0122448
Tecomatlán	898	3.596375	0.0009275	0.0033355	0.0008480
Tehuacán	29,360	3.861263	0.0303231	0.1170856	0.0297681
Tehuiztingo	2,771	3.882695	0.0028619	0.0111119	0.0028251
Tenampulco	1,824	4.061061	0.0018838	0.0076504	0.0019450
Teopantlán	1,116	3.946446	0.0011526	0.0045487	0.0011565
Teotlalco	805	3.736903	0.0008314	0.0031069	0.0007899
Tepanco de López	4,028	3.962375	0.0041601	0.0164840	0.0041909
Tepango de Rodríguez	1,410	4.048664	0.0014563	0.0058959	0.0014990
Tepatlxaco de Hidalgo	3,761	3.843844	0.0038844	0.0149309	0.0037961
Tepeaca	12,988	4.063550	0.0134141	0.0545087	0.0138584
Tepemaxalco	380	3.798358	0.0003925	0.0014907	0.0003790
Tepeojuma	1,759	3.819585	0.0018167	0.0069390	0.0017642
Tepetzintla	3,683	3.914380	0.0038038	0.0148896	0.0037856



Municipio	Información Coneval 2010		Desarrollo de la Fórmula		
	PPE <sub>i,t</sub>	CPPE <sub>i,t</sub>	(3)	(4)	(5)
	(1) Personas en Pobreza Extrema 2010 (Personas)	(2) Carencias Promedio de personas en pobreza extrema 2010 (Carencias)	$\frac{PPE_{i,t}}{\sum_i PPE_{i,t}}$	$x_{i,t} = CPPE_{i,T} \frac{PPE_{i,t}}{\sum_i PPE_{i,t}}$	$Z_{i,t} = \frac{x_{i,t}}{\sum_i x_{i,t}}$
Tepexco	1,907	3.808879	0.0019696	0.0075018	0.0019073
Tepexi de Rodríguez	4,804	3.941622	0.0049616	0.0195567	0.0049721
Tepayahualco	4,363	3.778134	0.0045061	0.0170247	0.0043284
Tepayahualco de Cuauhtémoc	420	3.489099	0.0004338	0.0015135	0.0003848
Tetela de Ocampo	6,493	3.747941	0.0067060	0.0251337	0.0063900
Teteles de Ávila Castillo	807	3.739673	0.0008335	0.0031169	0.0007925
Teziutlán	9,388	4.110851	0.0096960	0.0398587	0.0101338
Tianguismanalco	1,794	3.964026	0.0018529	0.0073447	0.0018673
Tilapa	998	3.742585	0.0010307	0.0038576	0.0009808
Tlacotepec de Benito Juárez	12,944	4.036366	0.0133686	0.0539606	0.0137191
Tlacuilotepec	6,000	4.110613	0.0061968	0.0254727	0.0064763
Tlachichuca	5,506	3.855293	0.0056866	0.0219236	0.0055739
Tlahuapan	5,263	3.661020	0.0054356	0.0199000	0.0050594
Tlaltenango	1,080	3.937294	0.0011154	0.0043918	0.0011166
Tlanepantla	1,203	3.877336	0.0012425	0.0048174	0.0012248
Tlaola	5,383	4.194624	0.0055596	0.0233204	0.0059290
Tlapacoya	2,632	3.998697	0.0027183	0.0108698	0.0027636
Tlapanalá	1,761	3.761323	0.0018188	0.0068410	0.0017393
Tlatlauquitepec	9,050	3.822414	0.0093469	0.0357276	0.0090835
Tlaxco	1,986	4.120574	0.0020511	0.0084519	0.0021488
Tochimilco	5,351	3.820653	0.0055265	0.0211150	0.0053683
Tochtepec	4,981	3.947632	0.0051444	0.0203082	0.0051632
Totoltepec de Guerrero	227	4.139132	0.0002344	0.0009704	0.0002467
Tulcingo	1,853	3.733499	0.0019138	0.0071451	0.0018166
Tuzamapan de Galeana	1,105	3.707546	0.0011412	0.0042312	0.0010758
Tzicatlacoyan	2,090	3.717940	0.0021586	0.0080254	0.0020404
Venustiano Carranza	6,640	3.849408	0.0068578	0.0263985	0.0067116
Vicente Guerrero	11,068	4.155804	0.0114311	0.0475053	0.0120779
Xayacatlán de Bravo	312	3.774726	0.0003222	0.0012163	0.0003092
Xicotepec	15,662	3.894161	0.0161758	0.0629911	0.0160150
Xicotlán	342	3.801856	0.0003532	0.0013429	0.0003414
Xiutetelco	11,697	4.082360	0.0120807	0.0493178	0.0125387
Xochiapulco	903	4.040258	0.0009326	0.0037680	0.0009580
Xochiltepec	630	3.748868	0.0006507	0.0024393	0.0006202
Xochitlán de Vicente Suárez	3,230	3.955137	0.0033360	0.0131942	0.0033545
Xochitlán Todos Santos	1,821	3.990789	0.0018807	0.0075056	0.0019082

Municipio	Información Coneval 2010		Desarrollo de la Fórmula		
	PPE <sub>i,t</sub>	CPPE <sub>i,t</sub>	(3)	(4)	(5)
	(1) Personas en Pobreza Extrema 2010 (Personas)	(2) Carencias Promedio de personas en pobreza extrema 2010 (Carencias)			
Yaonáhuac	1,632	4.132450	0.0016855	0.0069654	0.0017709
Yehualtepec	7,269	3.884676	0.0075075	0.0291640	0.0074147
Zacapala	1,207	3.887168	0.0012466	0.0048457	0.0012320
Zacapoaxtla	12,880	3.970314	0.0133025	0.0528152	0.0134279
Zacatlán	11,643	3.909558	0.0120249	0.0470122	0.0119525
Zapotitlán	1,277	3.958143	0.0013189	0.0052204	0.0013272
Zapotitlán de Méndez	1,373	3.959954	0.0014180	0.0056154	0.0014277
Zaragoza	1,440	3.745344	0.0014872	0.0055702	0.0014162
Zautla	4,610	4.243928	0.0047612	0.0202063	0.0051373
Zihuateutla	4,511	3.944373	0.0046590	0.0183767	0.0046722
Zinacatepec	3,649	3.775288	0.0037687	0.0142279	0.0036173
Zongozotla	1,299	3.678236	0.0013416	0.0049348	0.0012546
Zoquiapan	763	3.791058	0.0007880	0.0029875	0.0007595
Zoquitlán	6,963	4.184063	0.0071914	0.0300893	0.0076500
<b>TOTAL</b>	<b>968,238</b>		<b>1.0000000</b>	<b>3.9332524</b>	<b>1.0000000</b>

Paso 2. Obtener el componente  $\Delta F_{2013,t}$

(6)	(7)	(8)
FISM 2013 de la Entidad de Puebla	FISMDF 2016 de la Entidad de Puebla	Incremento $\Delta F_{2013,t}$
3,813,358,952.00	4,313,821,077.00	500,462,125.00

Paso 3. Obtener la asignación monetaria para cada municipio por el concepto  $Z_{i,t}$

Municipio	(9) $\Delta F_{2013,t}$	(10) $Z_{i,t}$	(11) Asignación por $Z_{i,t}$
Acajete	500,462,125.00	0.0134008	6,706,615.27
Acateno	500,462,125.00	0.0021508	1,076,378.07
Acatlán	500,462,125.00	0.0078539	3,930,560.48
Acatzingo	500,462,125.00	0.0102522	5,130,822.05
Acteopan	500,462,125.00	0.0010794	540,208.10
Ahuacatlán	500,462,125.00	0.0042805	2,142,218.46
Ahuatlán	500,462,125.00	0.0011805	590,813.03
Ahuazotepec	500,462,125.00	0.0020909	1,046,415.52
Ahuehuetitla	500,462,125.00	0.0004105	205,464.02
Ajalpan	500,462,125.00	0.0228310	11,426,053.21
Albino Zertuche	500,462,125.00	0.0003548	177,546.43
Aljojuca	500,462,125.00	0.0010231	512,005.10
Altepexi	500,462,125.00	0.0052356	2,620,241.02
Amixtlán	500,462,125.00	0.0011904	595,735.51

Municipio	(9) $\Delta F_{2013,t}$	(10) $Z_{it}$	(11) Asignación por $Z_{it}$
Amozoc	500,462,125.00	0.0144279	7,220,631.99
Aquixtla	500,462,125.00	0.0012867	643,924.65
Atempan	500,462,125.00	0.0097569	4,882,981.65
Atexcal	500,462,125.00	0.0008297	415,215.87
Atlixco	500,462,125.00	0.0170804	8,548,098.92
Atoyatempan	500,462,125.00	0.0019979	999,890.57
Atzala	500,462,125.00	0.0002307	115,466.75
Atzitzihuacán	500,462,125.00	0.0030345	1,518,674.53
Atzitzintla	500,462,125.00	0.0028966	1,449,623.03
Axutla	500,462,125.00	0.0001915	95,822.81
Ayotoxco de Guerrero	500,462,125.00	0.0017704	886,033.56
Calpan	500,462,125.00	0.0019990	1,000,435.34
Caltepec	500,462,125.00	0.0009699	485,414.76
Camocuautila	500,462,125.00	0.0009442	472,550.72
Caxhuacan	500,462,125.00	0.0009718	486,338.57
Coatepec	500,462,125.00	0.0001646	82,352.37
Coatzingo	500,462,125.00	0.0008542	427,472.32
Cohetzala	500,462,125.00	0.0002366	118,385.68
Cohuecan	500,462,125.00	0.0014008	701,063.86
Coronango	500,462,125.00	0.0125969	6,304,273.68
Coxcatlán	500,462,125.00	0.0042961	2,150,035.31
Coyomeapan	500,462,125.00	0.0044265	2,215,306.13
Coyotepec	500,462,125.00	0.0004669	233,664.50
Cuapiaxtla de Madero	500,462,125.00	0.0022883	1,145,209.44
Cuautempan	500,462,125.00	0.0031674	1,585,185.20
Cuautinchán	500,462,125.00	0.0026834	1,342,921.50
Cuautlancingo	500,462,125.00	0.0049003	2,452,394.21
Cuayuca de Andrade	500,462,125.00	0.0010185	509,743.69
Cuetzalan del Progreso	500,462,125.00	0.0133662	6,689,273.79
Cuyoaco	500,462,125.00	0.0028640	1,433,330.68
Chalchicomula de Sesma	500,462,125.00	0.0080424	4,024,892.40
Chapulco	500,462,125.00	0.0016295	815,519.25
Chiautla	500,462,125.00	0.0024496	1,225,943.17
Chiautzingo	500,462,125.00	0.0032464	1,624,689.78
Chiconcuautla	500,462,125.00	0.0056439	2,824,565.40
Chichiquila	500,462,125.00	0.0102281	5,118,787.49
Chietla	500,462,125.00	0.0038870	1,945,285.11
Chigmecatitlán	500,462,125.00	0.0001709	85,549.10
Chignahuapan	500,462,125.00	0.0120374	6,024,254.83
Chignautla	500,462,125.00	0.0070067	3,506,589.37
Chila	500,462,125.00	0.0010202	510,586.73
Chila de la Sal	500,462,125.00	0.0002929	146,591.76
Honey	500,462,125.00	0.0021650	1,083,483.84
Chilchotla	500,462,125.00	0.0069512	3,478,797.74
Chinantla	500,462,125.00	0.0003877	194,013.57
Domingo Arenas	500,462,125.00	0.0021365	1,069,224.27
Eloxochitlán	500,462,125.00	0.0044861	2,245,142.11
Epatlán	500,462,125.00	0.0008781	439,436.39
Esperanza	500,462,125.00	0.0026823	1,342,386.38
Francisco Z. Mena	500,462,125.00	0.0056140	2,809,588.33
General Felipe Ángeles	500,462,125.00	0.0044054	2,204,746.55
Guadalupe	500,462,125.00	0.0011928	596,976.06
Guadalupe Victoria	500,462,125.00	0.0030999	1,551,358.95
Hermenegildo Galeana	500,462,125.00	0.0032051	1,604,054.81
Huaquechula	500,462,125.00	0.0061232	3,064,410.79
Huatlatlauca	500,462,125.00	0.0018044	903,018.24
Huachinango	500,462,125.00	0.0193697	9,693,817.42
Huehuetla	500,462,125.00	0.0056258	2,815,496.14
Huehuetlán el Chico	500,462,125.00	0.0022524	1,127,261.98
Huejotzingo	500,462,125.00	0.0074686	3,737,738.56
Hueyapan	500,462,125.00	0.0034218	1,712,506.07
Hueytamalco	500,462,125.00	0.0068785	3,442,406.99
Hueytalpan	500,462,125.00	0.0021321	1,067,013.44

Municipio	(9) $\Delta F_{2013,t}$	(10) $Z_{it}$	(11) Asignación por $Z_{it}$
Huitzilán de Serdán	500,462,125.00	0.0055245	2,764,814.19
Huitziltepec	500,462,125.00	0.0010950	548,014.90
Atlequizayan	500,462,125.00	0.0007562	378,434.94
Ixcamilpa de Guerrero	500,462,125.00	0.0011092	555,106.16
Ixcaquixtla	500,462,125.00	0.0011139	557,487.69
Ixtacamaxtitlán	500,462,125.00	0.0062263	3,116,048.20
Ixtepec	500,462,125.00	0.0023366	1,169,387.66
Izúcar de Matamoros	500,462,125.00	0.0117614	5,886,135.64
Jalpan	500,462,125.00	0.0044426	2,223,337.56
Jolalpan	500,462,125.00	0.0041098	2,056,788.23
Jonotla	500,462,125.00	0.0012151	608,092.08
Jopala	500,462,125.00	0.0036531	1,828,236.62
Juan C. Bonilla	500,462,125.00	0.0051129	2,558,796.58
Juan Galindo	500,462,125.00	0.0009652	483,028.27
Juan N. Méndez	500,462,125.00	0.0024248	1,213,511.30
Lafragua	500,462,125.00	0.0014827	742,023.61
Libres	500,462,125.00	0.0050514	2,528,057.69
La Magdalena Tlatlauquitepec	500,462,125.00	0.0001175	58,820.85
Mazapiltepec de Juárez	500,462,125.00	0.0006693	334,970.38
Mixtla	500,462,125.00	0.0002538	127,009.94
Molcaxac	500,462,125.00	0.0016424	821,966.22
Cañada Morelos	500,462,125.00	0.0054919	2,748,493.53
Naupan	500,462,125.00	0.0029446	1,473,642.45
Nauzontla	500,462,125.00	0.0008491	424,937.58
Nealtican	500,462,125.00	0.0021265	1,064,242.96
Nicolás Bravo	500,462,125.00	0.0017059	853,720.05
Nopalucan	500,462,125.00	0.0052336	2,619,208.25
Ocotepc	500,462,125.00	0.0009018	451,335.98
Ocoyucan	500,462,125.00	0.0087743	4,391,208.68
Olintla	500,462,125.00	0.0032462	1,624,624.38
Oriental	500,462,125.00	0.0036198	1,811,597.09
Pahuatlán	500,462,125.00	0.0056986	2,851,925.16
Palmar de Bravo	500,462,125.00	0.0118441	5,927,523.66
Pantepec	500,462,125.00	0.0066234	3,314,773.30
Petlalcingo	500,462,125.00	0.0027241	1,363,286.11
Piaxtla	500,462,125.00	0.0010462	523,577.17
Puebla	500,462,125.00	0.1125555	56,329,770.05
Quecholac	500,462,125.00	0.0110891	5,549,694.21
Quimixtlán	500,462,125.00	0.0078652	3,936,239.96
Rafael Lara Grajales	500,462,125.00	0.0009034	452,113.31
Los Reyes De Juárez	500,462,125.00	0.0062504	3,128,082.90
San Andrés Cholula	500,462,125.00	0.0205919	10,305,476.08
San Antonio Cañada	500,462,125.00	0.0020554	1,028,639.45
San Diego La Mesa Tochimiltzingo	500,462,125.00	0.0003611	180,715.89
San Felipe Teotlalcingo	500,462,125.00	0.0015944	797,921.75
San Felipe Tepatlán	500,462,125.00	0.0012944	647,810.04
San Gabriel Chilac	500,462,125.00	0.0038947	1,949,171.71
San Gregorio Atzompa	500,462,125.00	0.0012557	628,426.76
San Jerónimo Tecuaniapan	500,462,125.00	0.0014320	716,673.48
San Jerónimo Xayacatlán	500,462,125.00	0.0010659	533,438.24
San José Chiapa	500,462,125.00	0.0016727	837,130.18
San José Miahuatlán	500,462,125.00	0.0028611	1,431,864.02
San Juan Atenco	500,462,125.00	0.0004692	234,808.98
San Juan Atzompa	500,462,125.00	0.0002117	105,948.31
San Martín Texmelucan	500,462,125.00	0.0132109	6,611,549.26
San Martín Totoltepec	500,462,125.00	0.0000859	42,992.03
San Matías Tlalancaleca	500,462,125.00	0.0016376	819,563.29
San Miguel Ixitlán	500,462,125.00	0.0001596	79,893.70
San Miguel Xoxtla	500,462,125.00	0.0005401	270,311.85
San Nicolás Buenos Aires	500,462,125.00	0.0018537	927,707.64
San Nicolás de los Ranchos	500,462,125.00	0.0026211	1,311,743.08
San Pablo Anicano	500,462,125.00	0.0007932	396,981.63
San Pedro Cholula	500,462,125.00	0.0089315	4,469,863.40

Municipio	(9) $\Delta F_{2013,t}$	(10) $Z_{it}$	(11) Asignación por $Z_{it}$
San Pedro Yeloixtlahuaca	500,462,125.00	0.0007926	396,647.66
San Salvador el Seco	500,462,125.00	0.0062894	3,147,618.45
San Salvador el Verde	500,462,125.00	0.0031741	1,588,514.18
San Salvador Huixcolotla	500,462,125.00	0.0025260	1,264,190.33
San Sebastián Tlacotepec	500,462,125.00	0.0044170	2,210,530.10
Santa Catarina Tlaltempan	500,462,125.00	0.0001183	59,221.79
Santa Inés Ahuatempan	500,462,125.00	0.0018176	909,661.62
Santa Isabel Cholula	500,462,125.00	0.0023268	1,164,457.65
Santiago Miahuatlán	500,462,125.00	0.0039768	1,990,236.45
Huehuetlán el Grande	500,462,125.00	0.0022833	1,142,728.20
Santo Tomás Hueyotlipán	500,462,125.00	0.0009093	455,051.70
Soltepec	500,462,125.00	0.0031463	1,574,592.87
Tecali de Herrera	500,462,125.00	0.0036346	1,818,993.30
Tecamachalco	500,462,125.00	0.0122448	6,128,056.26
Tecomatlán	500,462,125.00	0.0008480	424,403.14
Tehuacán	500,462,125.00	0.0297681	14,897,819.78
Tehuizingo	500,462,125.00	0.0028251	1,413,862.20
Tenampulco	500,462,125.00	0.0019450	973,423.06
Teopantlán	500,462,125.00	0.0011565	578,772.17
Teotlalco	500,462,125.00	0.0007899	395,316.54
Tepanco de López	500,462,125.00	0.0041909	2,097,405.09
Tepango de Rodríguez	500,462,125.00	0.0014990	750,184.58
Tepatlxco de Hidalgo	500,462,125.00	0.0037961	1,899,793.37
Tepeaca	500,462,125.00	0.0138584	6,935,618.07
Tepemaxalco	500,462,125.00	0.0003790	189,677.92
Tepeojuma	500,462,125.00	0.0017642	882,915.82
Tepetzintla	500,462,125.00	0.0037856	1,894,532.17
Tepexco	500,462,125.00	0.0019073	954,520.26
Tepexi de Rodríguez	500,462,125.00	0.0049721	2,488,371.70
Tepeyahualco	500,462,125.00	0.0043284	2,166,206.48
Tepeyahualco de Cuauhtémoc	500,462,125.00	0.0003848	192,574.98
Tetela de Ocampo	500,462,125.00	0.0063900	3,197,977.69
Teteles de Ávila Castillo	500,462,125.00	0.0007925	396,592.45
Teziutlán	500,462,125.00	0.0101338	5,071,566.19
Tianguismanalco	500,462,125.00	0.0018673	934,536.38
Tilapa	500,462,125.00	0.0009808	490,839.49
Tlacotepec de Benito Juárez	500,462,125.00	0.0137191	6,865,881.84
Tlacuilotepec	500,462,125.00	0.0064763	3,241,120.09
Tlachichuca	500,462,125.00	0.0055739	2,789,528.98
Tlahuapan	500,462,125.00	0.0050594	2,532,052.77
Tlaltenango	500,462,125.00	0.0011166	558,803.20
Tlanepantla	500,462,125.00	0.0012248	612,965.94
Tlaola	500,462,125.00	0.0059290	2,967,253.83
Tlapacoya	500,462,125.00	0.0027636	1,383,062.05
Tlapanalá	500,462,125.00	0.0017393	870,436.85
Tlatlauquitepec	500,462,125.00	0.0090835	4,545,938.79
Tlaxco	500,462,125.00	0.0021488	1,075,410.43
Tochimilco	500,462,125.00	0.0053683	2,686,642.18
Tochtepec	500,462,125.00	0.0051632	2,583,987.95
Totoltepec de Guerrero	500,462,125.00	0.0002467	123,473.12
Tulcingo	500,462,125.00	0.0018166	909,135.76
Tuzamapan de Galeana	500,462,125.00	0.0010758	538,376.52
Tzicatlacoyan	500,462,125.00	0.0020404	1,021,141.54
Venustiano Carranza	500,462,125.00	0.0067116	3,358,917.26
Vicente Guerrero	500,462,125.00	0.0120779	6,044,515.40
Xayacatlán de Bravo	500,462,125.00	0.0003092	154,766.62
Xicotepec	500,462,125.00	0.0160150	8,014,905.46
Xicotlán	500,462,125.00	0.0003414	170,867.34
Xiutetelco	500,462,125.00	0.0125387	6,275,134.97
Xochiapulco	500,462,125.00	0.0009580	479,439.85
Xochiltepec	500,462,125.00	0.0006202	310,368.74
Xochitlán de Vicente Suárez	500,462,125.00	0.0033545	1,678,809.18
Xochitlán Todos Santos	500,462,125.00	0.0019082	955,005.77

Municipio	(9) $\Delta F_{2013,t}$	(10) $Z_{it}$	(11) Asignación por $Z_{it}$
Yaonáhuac	500,462,125.00	0.0017709	886,267.95
Yehualtepec	500,462,125.00	0.0074147	3,710,793.21
Zacapala	500,462,125.00	0.0012320	616,563.57
Zacapoaxtla	500,462,125.00	0.0134279	6,720,135.03
Zacatlán	500,462,125.00	0.0119525	5,981,771.78
Zapotitlán	500,462,125.00	0.0013272	664,231.79
Zapotitlán de Méndez	500,462,125.00	0.0014277	714,492.97
Zaragoza	500,462,125.00	0.0014162	708,747.41
Zautla	500,462,125.00	0.0051373	2,571,024.49
Zihuateutla	500,462,125.00	0.0046722	2,338,234.62
Zinacatepec	500,462,125.00	0.0036173	1,810,344.52
Zongozotla	500,462,125.00	0.0012546	627,893.55
Zoquiapan	500,462,125.00	0.0007595	380,121.34
Zoquitlán	500,462,125.00	0.0076500	3,828,528.57
<b>TOTAL</b>		<b>1.0000000</b>	<b>500,462,125.00</b>

**Paso 4.** Línea Basal 2013. Componente  $F_{i,2013}$

<b>Fondo para la Infraestructura Social Municipal 2013 de la Entidad de Puebla</b>	
Municipio	(12) Asignación 2013
Acajete	30,666,603.00
Acateno	7,247,098.00
Acatlán	29,301,398.00
Acatzingo	31,007,644.00
Acteopan	4,052,001.00
Ahuacatlán	24,713,513.00
Ahuatlán	4,788,250.00
Ahuazotepec	7,449,925.00
Ahuehuetitla	1,802,467.00
Ajalpan	112,027,107.00
Albino Zertuche	1,934,096.00
Aljojuca	9,824,014.00
Altepexi	6,524,428.00
Amixtlán	6,080,568.00
Amozoc	24,383,064.00
Aquixtla	7,535,851.00
Atempan	31,238,448.00
Atexcal	5,538,963.00
Atlixco	52,336,695.00
Atoyatempan	3,635,822.00
Atzala	601,849.00
Atzitzihuacán	18,021,413.00

**Fondo para la Infraestructura Social Municipal 2013  
de la Entidad de Puebla**

Municipio	(12) Asignación 2013
Atzitzintla	13,622,861.00
Axutla	964,114.00
Ayotoxco de Guerrero	7,226,735.00
Calpan	16,549,430.00
Caltepec	6,472,544.00
Camocuautla	3,527,057.00
Caxhuacan	5,769,126.00
Coatepec	1,212,819.00
Coatzingo	2,512,729.00
Cohetzala	1,993,007.00
Cohuecan	5,795,830.00
Coronango	24,382,663.00
Coxcatlán	24,761,620.00
Coyomeapan	44,949,868.00
Coyotepec	2,854,261.00
Cuapiaxtla de Madero	2,884,405.00
Cuautempan	16,403,226.00
Cuautinchán	6,727,737.00
Cuautlancingo	7,712,035.00
Cuayuca de Andrade	3,158,069.00
Cuetzalan del Progreso	87,877,325.00
Cuyoaco	16,180,540.00
Chalchicomula de Sesma	34,660,690.00
Chapulco	5,724,394.00
Chiautla	12,806,083.00
Chiautzingo	15,726,536.00
Chiconcuautla	36,059,721.00
Chichiquila	59,816,214.00
Chietla	22,636,370.00
Chigmecatitlán	1,227,150.00
Chignahuapan	52,461,356.00
Chignautla	16,308,032.00
Chila	5,342,121.00
Chila de la Sal	1,689,570.00
Honey	12,865,725.00

**Fondo para la Infraestructura Social Municipal 2013  
de la Entidad de Puebla**

Municipio	(12) Asignación 2013
Chilchotla	54,273,938.00
Chinantla	2,262,673.00
Domingo Arenas	7,919,774.00
Eloxochitlán	39,003,535.00
Epatlán	3,280,125.00
Esperanza	10,228,428.00
Francisco Z. Mena	17,013,999.00
General Felipe Ángeles	14,649,336.00
Guadalupe	8,425,572.00
Guadalupe Victoria	18,638,631.00
Hermenegildo Galeana	14,700,287.00
Huaquechula	34,340,756.00
Huatlatlauca	10,061,825.00
Huauchinango	59,088,186.00
Huehuetla	45,341,616.00
Huehuetlán el Chico	8,657,810.00
Huejotzingo	21,162,651.00
Hueyapan	19,016,924.00
Hueytamalco	30,086,269.00
Hueytlalpan	14,146,454.00
Huitzilán de Serdán	28,874,273.00
Huitziltepec	2,599,171.00
Atlequizayan	5,804,402.00
Ixcamilpa de Guerrero	5,608,577.00
Ixcaquixtla	7,733,965.00
Ixtacamaxtitlán	53,376,078.00
Ixtepec	10,656,480.00
Izúcar de Matamoros	39,940,300.00
Jalpan	22,498,538.00
Jolalpan	23,610,964.00
Jonotla	9,028,136.00
Jopala	21,520,610.00
Juan C. Bonilla	11,138,551.00
Juan Galindo	2,565,522.00
Juan N. Méndez	11,482,794.00

*[Handwritten signatures and blue ink marks in the bottom left corner]*

*[Handwritten signature in the bottom right corner]*



**Fondo para la Infraestructura Social Municipal 2013  
de la Entidad de Puebla**

Municipio	(12) Asignación 2013
Lafragua	11,587,564.00
Libres	19,815,755.00
La Magdalena Tlatlauquitepec	433,924.00
Mazapiltepec de Juárez	2,143,226.00
Mixtla	932,940.00
Molcaxac	8,428,956.00
Cañada Morelos	25,340,198.00
Naupan	15,420,495.00
Nauzontla	4,022,832.00
Nealtican	7,559,036.00
Nicolás Bravo	5,058,383.00
Nopalucan	17,460,755.00
Ocoatepec	5,027,383.00
Ocoyucan	23,627,941.00
Olintla	21,886,214.00
Oriental	11,775,143.00
Pahuatlán	31,200,096.00
Palmar de Bravo	55,761,473.00
Pantepec	36,105,640.00
Petlalcingo	15,064,069.00
Piaxtla	5,149,556.00
Puebla	154,698,866.00
Quecholac	48,167,426.00
Quimixtlán	54,426,704.00
Rafael Lara Grajales	4,432,809.00
Los Reyes De Juárez	17,174,571.00
San Andrés Cholula	22,976,097.00
San Antonio Cañada	5,795,191.00
San Diego La Mesa Tochimiltzingo	1,101,024.00
San Felipe Teotlalcingo	6,384,637.00
San Felipe Tepatlán	6,605,964.00
San Gabriel Chilac	10,601,790.00
San Gregorio Atzompa	1,592,845.00
San Jerónimo Tecuanipan	4,843,652.00
San Jerónimo Xayacatlán	5,545,105.00

*[Handwritten signature]*

*[Handwritten signature]*

*[Handwritten signature]*

**Fondo para la Infraestructura Social Municipal 2013  
de la Entidad de Puebla**

Municipio	(12) Asignación 2013
San José Chiapa	4,471,302.00
San José Miahuatlán	8,485,537.00
San Juan Atenco	4,154,811.00
San Juan Atzompa	1,018,825.00
San Martín Texmelucan	28,169,668.00
San Martín Totoltepec	429,799.00
San Matías Tlalancaleca	8,911,987.00
San Miguel Ixtlán	986,111.00
San Miguel Xoxtla	1,745,769.00
San Nicolás Buenos Aires	7,422,079.00
San Nicolás de los Ranchos	12,488,974.00
San Pablo Anicano	1,936,909.00
San Pedro Cholula	35,609,624.00
San Pedro Yeloixtlahuaca	2,181,227.00
San Salvador el Seco	20,554,212.00
San Salvador el Verde	12,616,380.00
San Salvador Huixcolotla	2,337,465.00
San Sebastián Tlacotepec	44,848,136.00
Santa Catarina Tlaltempan	867,118.00
Santa Inés Ahuatempan	9,512,554.00
Santa Isabel Cholula	5,688,169.00
Santiago Miahuatlán	9,333,321.00
Huehuetlán el Grande	11,940,980.00
Santo Tomás Hueyotlipan	3,548,132.00
Soltepec	14,578,436.00
Tecali de Herrera	7,319,807.00
Tecamachalco	24,289,271.00
Tecomatlán	4,806,515.00
Tehuacán	68,148,596.00
Tehuizingo	8,676,139.00
Tenampulco	11,388,508.00
Teopantlán	6,332,126.00
Teotlalco	3,751,542.00
Tepanco de López	13,673,510.00
Tepango de Rodríguez	6,788,278.00

**Fondo para la Infraestructura Social Municipal 2013  
de la Entidad de Puebla**

Municipio	(12) Asignación 2013
Tepatlaxco de Hidalgo	4,004,544.00
Tepeaca	43,750,325.00
Tepemaxalco	1,536,039.00
Tepeojuma	8,180,482.00
Tepetzintla	20,426,752.00
Tepexco	8,083,397.00
Tepexi de Rodríguez	31,320,584.00
Tepeyahualco	26,497,345.00
Tepeyahualco de Cuauhtémoc	1,355,312.00
Tetela de Ocampo	28,602,474.00
Teteles de Ávila Castillo	2,807,005.00
Teziutlán	22,830,042.00
Tianguismanalco	9,740,630.00
Tilapa	4,093,305.00
Tlacotepec de Benito Juárez	47,884,691.00
Tlacuilotepec	37,994,625.00
Tlachichuca	33,891,582.00
Tlahuapan	25,457,030.00
Tlaltenango	4,812,087.00
Tlanepantla	2,758,193.00
Tlaola	22,755,818.00
Tlapacoya	12,800,340.00
Tlapanalá	6,433,858.00
Tlatlauquitepec	50,781,317.00
Tlaxco	11,152,176.00
Tochimilco	35,175,908.00
Tochtepec	8,016,613.00
Totoltepec de Guerrero	1,551,408.00
Tulcingo	8,861,895.00
Tuzamapan de Galeana	8,411,081.00
Tzicatlacoyan	6,847,006.00
Venustiano Carranza	13,773,604.00
Vicente Guerrero	60,309,680.00
Xayacatlán de Bravo	1,590,368.00
Xicotepec	46,926,312.00

Fondo para la Infraestructura Social Municipal 2013 de la Entidad de Puebla	
Municipio	(12) Asignación 2013
Xicotlán	1,745,280.00
Xiutetelco	57,863,161.00
Xochiapulco	5,274,783.00
Xochiltepec	2,462,309.00
Xochitlán de Vicente Suárez	21,315,215.00
Xochitlán Todos Santos	9,312,761.00
Yaonáhuac	6,182,908.00
Yehualtepec	13,277,879.00
Zacapala	5,114,135.00
Zacapoaxtla	63,074,026.00
Zacatlán	59,453,374.00
Zapotitlán	6,195,827.00
Zapotitlán de Méndez	7,798,920.00
Zaragoza	5,596,659.00
Zautla	25,061,305.00
Zihuateutla	15,264,208.00
Zinacatepec	9,486,182.00
Zongozotla	6,573,890.00
Zoquiapan	4,595,864.00
Zoquitlán	58,826,031.00
<b>TOTAL</b>	<b>3,813,358,952.00</b>

Fuente: Publicación del 31 de enero de 2013 en el Periódico Oficial del Gobierno del Estado, donde da a conocer el monto asignado a sus municipios por concepto de FISM para el Ejercicio Fiscal 2013, publicado en el sitio electrónico [www.transparenciafiscal.puebla.gob.mx](http://www.transparenciafiscal.puebla.gob.mx) en el apartado de Marco Programático Presupuestal.

**Paso 5.** Obtener la asignación monetaria correspondiente a cada municipio respecto del Fondo para la Infraestructura Social Municipal y de las Demarcaciones Territoriales del Distrito Federal.

Cve_mun	Municipio	(13) Asignación 2013	(14) Z <sub>i,t</sub>	(15) Asignación FISMDF 2016
001	Acajete	30,666,603.00	6,706,615.27	37,373,218.00
002	Acateno	7,247,098.00	1,076,378.07	8,323,476.00
003	Acatlán	29,301,398.00	3,930,560.48	33,231,958.00
004	Acatzingo	31,007,644.00	5,130,822.05	36,138,466.00
005	Acteopan	4,052,001.00	540,208.10	4,592,209.00
006	Ahuacatlán	24,713,513.00	2,142,218.46	26,855,731.00
007	Ahuatlán	4,788,250.00	590,813.03	5,379,063.00
008	Ahuazotepec	7,449,925.00	1,046,415.52	8,496,341.00
009	Ahuehuetitla	1,802,467.00	205,464.02	2,007,931.00
010	Ajalpan	112,027,107.00	11,426,053.21	123,453,160.00
011	Albino Zertuche	1,934,096.00	177,546.43	2,111,642.00
012	Aljojuca	9,824,014.00	512,005.10	10,336,019.00

Cve_mun	Municipio	(13) Asignación 2013	(14) Z <sub>i,t</sub>	(15) Asignación FISMDF 2016
013	Altepexi	6,524,428.00	2,620,241.02	9,144,669.00
014	Amixtlán	6,080,568.00	595,735.51	6,676,304.00
015	Amozoc	24,383,064.00	7,220,631.99	31,603,696.00
016	Aquixtla	7,535,851.00	643,924.65	8,179,776.00
017	Atempan	31,238,448.00	4,882,981.65	36,121,430.00
018	Atexcal	5,538,963.00	415,215.87	5,954,179.00
019	Atlixco	52,336,695.00	8,548,098.92	60,884,794.00
020	Atoyatempa	3,635,822.00	999,890.57	4,635,713.00
021	Atzala	601,849.00	115,466.75	717,316.00
022	Atzizihuacán	18,021,413.00	1,518,674.53	19,540,088.00
023	Atzizintla	13,622,861.00	1,449,623.03	15,072,484.00
024	Axutla	964,114.00	95,822.81	1,059,937.00
025	Ayotoxco de Guerrero	7,226,735.00	886,033.56	8,112,769.00
026	Calpan	16,549,430.00	1,000,435.34	17,549,865.00
027	Caltepec	6,472,544.00	485,414.76	6,957,959.00
028	Camocuautla	3,527,057.00	472,550.72	3,999,608.00
029	Caxhuacan	5,769,126.00	486,338.57	6,255,465.00
030	Coatepec	1,212,819.00	82,352.37	1,295,171.00
031	Coatzingo	2,512,729.00	427,472.32	2,940,201.00
032	Cohetzala	1,993,007.00	118,385.68	2,111,393.00
033	Cohuecan	5,795,830.00	701,063.86	6,496,894.00
034	Coronango	24,382,663.00	6,304,273.68	30,686,937.00
035	Coxcatlán	24,761,620.00	2,150,035.31	26,911,655.00
036	Coyomeapan	44,949,868.00	2,215,306.13	47,165,174.00
037	Coyotepec	2,854,261.00	233,664.50	3,087,926.00
038	Cuapixtla de Madero	2,884,405.00	1,145,209.44	4,029,614.00
039	Cuautempa	16,403,226.00	1,585,185.20	17,988,411.00
040	Cuautinchán	6,727,737.00	1,342,921.50	8,070,658.00
041	Cuautlancingo	7,712,035.00	2,452,394.21	10,164,429.00
042	Cuayuca de Andrade	3,158,069.00	509,743.69	3,667,813.00
043	Cuetzalan del Progreso	87,877,325.00	6,689,273.79	94,566,599.00
044	Cuyoaco	16,180,540.00	1,433,330.68	17,613,871.00
045	Chalchicomula de Sesma	34,660,690.00	4,024,892.40	38,685,582.00
046	Chapulco	5,724,394.00	815,519.25	6,539,913.00
047	Chiautla	12,806,083.00	1,225,943.17	14,032,026.00
048	Chiautzingo	15,726,536.00	1,624,689.78	17,351,226.00
049	Chiconcuautla	36,059,721.00	2,824,565.40	38,884,286.00
050	Chichiquila	59,816,214.00	5,118,787.49	64,935,001.00
051	Chietla	22,636,370.00	1,945,285.11	24,581,655.00
052	Chigmecatitlán	1,227,150.00	85,549.10	1,312,699.00
053	Chignahuapan	52,461,356.00	6,024,254.83	58,485,611.00
054	Chignautla	16,308,032.00	3,506,589.37	19,814,621.00
055	Chila	5,342,121.00	510,586.73	5,852,708.00
056	Chila de la Sal	1,689,570.00	146,591.76	1,836,162.00
057	Honey	12,865,725.00	1,083,483.84	13,949,209.00
058	Chilchotla	54,273,938.00	3,478,797.74	57,752,736.00
059	Chinantla	2,262,673.00	194,013.57	2,456,687.00
060	Domingo Arenas	7,919,774.00	1,069,224.27	8,988,998.00
061	Eloxochitlán	39,003,535.00	2,245,142.11	41,248,677.00
062	Epatlán	3,280,125.00	439,436.39	3,719,561.00
063	Esperanza	10,228,428.00	1,342,386.38	11,570,814.00
064	Francisco Z. Mena	17,013,999.00	2,809,588.33	19,823,587.00
065	General Felipe Angeles	14,649,336.00	2,204,746.55	16,854,083.00
066	Guadalupe	8,425,572.00	596,976.06	9,022,548.00
067	Guadalupe Victoria	18,638,631.00	1,551,358.95	20,189,990.00




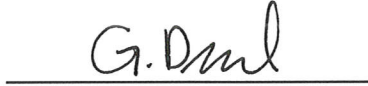

Cve_mun	Municipio	(13) Asignación 2013	(14) Z <sub>i,t</sub>	(15) Asignación FISDMF 2016
068	Hermenegildo Galeana	14,700,287.00	1,604,054.81	16,304,342.00
069	Huaquechula	34,340,756.00	3,064,410.79	37,405,167.00
070	Huatlatlauca	10,061,825.00	903,018.24	10,964,843.00
071	Huauchinango	59,088,186.00	9,693,817.42	68,782,003.00
072	Huehuetla	45,341,616.00	2,815,496.14	48,157,112.00
073	Huehuetlán el Chico	8,657,810.00	1,127,261.98	9,785,072.00
074	Huejotzingo	21,162,651.00	3,737,738.56	24,900,390.00
075	Hueyapan	19,016,924.00	1,712,506.07	20,729,430.00
076	Hueytamalco	30,086,269.00	3,442,406.99	33,528,676.00
077	Hueytlalpan	14,146,454.00	1,067,013.44	15,213,467.00
078	Huitzilán de Serdán	28,874,273.00	2,764,814.19	31,639,087.00
079	Huitziltepec	2,599,171.00	548,014.90	3,147,186.00
080	Atlequizayan	5,804,402.00	378,434.94	6,182,837.00
081	Ixcamilpa de Guerrero	5,608,577.00	555,106.16	6,163,683.00
082	Ixcaquixtla	7,733,965.00	557,487.69	8,291,453.00
083	Ixtacamaxtitlán	53,376,078.00	3,116,048.20	56,492,126.00
084	Ixtepec	10,656,480.00	1,169,387.66	11,825,868.00
085	Izúcar de Matamoros	39,940,300.00	5,886,135.64	45,826,436.00
086	Jalpan	22,498,538.00	2,223,337.56	24,721,876.00
087	Jolalpan	23,610,964.00	2,056,788.23	25,667,752.00
088	Jonotla	9,028,136.00	608,092.08	9,636,228.00
089	Jopala	21,520,610.00	1,828,236.62	23,348,847.00
090	Juan C. Bonilla	11,138,551.00	2,558,796.58	13,697,348.00
091	Juan Galindo	2,565,522.00	483,028.27	3,048,550.00
092	Juan N. Méndez	11,482,794.00	1,213,511.30	12,696,305.00
093	Lafragua	11,587,564.00	742,023.61	12,329,588.00
094	Libres	19,815,755.00	2,528,057.69	22,343,813.00
095	La Magdalena Tlatlauquitepec	433,924.00	58,820.85	492,745.00
096	Mazapiltepec de Juárez	2,143,226.00	334,970.38	2,478,196.00
097	Mixtla	932,940.00	127,009.94	1,059,950.00
098	Molcaxac	8,428,956.00	821,966.22	9,250,922.00
099	Cañada Morelos	25,340,198.00	2,748,493.53	28,088,692.00
100	Naupan	15,420,495.00	1,473,642.45	16,894,137.00
101	Nauzontla	4,022,832.00	424,937.58	4,447,770.00
102	Nealtican	7,559,036.00	1,064,242.96	8,623,279.00
103	Nicolás Bravo	5,058,383.00	853,720.05	5,912,103.00
104	Nopalucan	17,460,755.00	2,619,208.25	20,079,963.00
105	Ocoatepec	5,027,383.00	451,335.98	5,478,719.00
106	Ocoyucan	23,627,941.00	4,391,208.68	28,019,150.00
107	Olintla	21,886,214.00	1,624,624.38	23,510,838.00
108	Oriental	11,775,143.00	1,811,597.09	13,586,740.00
109	Pahuatlán	31,200,096.00	2,851,925.16	34,052,021.00
110	Palmar de Bravo	55,761,473.00	5,927,523.66	61,688,997.00
111	Pantepec	36,105,640.00	3,314,773.30	39,420,413.00
112	Petlalingo	15,064,069.00	1,363,286.11	16,427,355.00
113	Pixtla	5,149,556.00	523,577.17	5,673,133.00
114	Puebla	154,698,866.00	56,329,770.05	211,028,636.00
115	Quecholac	48,167,426.00	5,549,694.21	53,717,120.00
116	Quimixtlán	54,426,704.00	3,936,239.96	58,362,944.00
117	Rafael Lara Grajales	4,432,809.00	452,113.31	4,884,922.00
118	Los Reyes De Juárez	17,174,571.00	3,128,082.90	20,302,654.00
119	San Andrés Cholula	22,976,097.00	10,305,476.08	33,281,573.00
120	San Antonio Cañada	5,795,191.00	1,028,639.45	6,823,830.00
121	San Diego La Mesa Tochimilzingo	1,101,024.00	180,715.89	1,281,740.00

Cve_mun	Municipio	(13) Asignación 2013	(14) Z <sub>i,t</sub>	(15) Asignación FISMDF 2016
122	San Felipe Teotlalcingo	6,384,637.00	797,921.75	7,182,559.00
123	San Felipe Tepatlán	6,605,964.00	647,810.04	7,253,774.00
124	San Gabriel Chilac	10,601,790.00	1,949,171.71	12,550,962.00
125	San Gregorio Atzompa	1,592,845.00	628,426.76	2,221,272.00
126	San Jerónimo Tecuanipan	4,843,652.00	716,673.48	5,560,325.00
127	San Jerónimo Xayacatlán	5,545,105.00	533,438.24	6,078,543.00
128	San José Chiapa	4,471,302.00	837,130.18	5,308,432.00
129	San José Miahuatlán	8,485,537.00	1,431,864.02	9,917,401.00
130	San Juan Atenco	4,154,811.00	234,808.98	4,389,620.00
131	San Juan Atzompa	1,018,825.00	105,948.31	1,124,773.00
132	San Martín Texmelucan	28,169,668.00	6,611,549.26	34,781,217.00
133	San Martín Totoltepec	429,799.00	42,992.03	472,791.00
134	San Matías Tlalancaleca	8,911,987.00	819,563.29	9,731,550.00
135	San Miguel Ixitlán	986,111.00	79,893.70	1,066,005.00
136	San Miguel Xoxtla	1,745,769.00	270,311.85	2,016,081.00
137	San Nicolás Buenos Aires	7,422,079.00	927,707.64	8,349,787.00
138	San Nicolás de los Ranchos	12,488,974.00	1,311,743.08	13,800,717.00
139	San Pablo Anicano	1,936,909.00	396,981.63	2,333,891.00
140	San Pedro Cholula	35,609,624.00	4,469,863.40	40,079,487.00
141	San Pedro Yeloixtlahuaca	2,181,227.00	396,647.66	2,577,875.00
142	San Salvador el Seco	20,554,212.00	3,147,618.45	23,701,830.00
143	San Salvador el Verde	12,616,380.00	1,588,514.18	14,204,894.00
144	San Salvador Huixcolotla	2,337,465.00	1,264,190.33	3,601,655.00
145	San Sebastián Tlacotepec	44,848,136.00	2,210,530.10	47,058,666.00
146	Santa Catarina Tlaltempan	867,118.00	59,221.79	926,340.00
147	Santa Inés Ahuatempan	9,512,554.00	909,661.62	10,422,216.00
148	Santa Isabel Cholula	5,688,169.00	1,164,457.65	6,852,627.00
149	Santiago Miahuatlán	9,333,321.00	1,990,236.45	11,323,557.00
150	Huehuetlán el Grande	11,940,980.00	1,142,728.20	13,083,708.00
151	Santo Tomás Hueyotlipan	3,548,132.00	455,051.70	4,003,184.00
152	Soltepec	14,578,436.00	1,574,592.87	16,153,029.00
153	Tecali de Herrera	7,319,807.00	1,818,993.30	9,138,800.00
154	Tecamachalco	24,289,271.00	6,128,056.26	30,417,327.00
155	Tecomatlán	4,806,515.00	424,403.14	5,230,918.00
156	Tehuacán	68,148,596.00	14,897,819.78	83,046,416.00
157	Tehuizingo	8,676,139.00	1,413,862.20	10,090,001.00
157	Tenampulco	11,388,508.00	973,423.06	12,361,931.00
159	Teopantlán	6,332,126.00	578,772.17	6,910,898.00
160	Teotlalco	3,751,542.00	395,316.54	4,146,859.00
161	Tepanco de López	13,673,510.00	2,097,405.09	15,770,915.00
162	Tepango de Rodríguez	6,788,278.00	750,184.58	7,538,463.00
163	Tepatlxco de Hidalgo	4,004,544.00	1,899,793.37	5,904,337.00
164	Tepeaca	43,750,325.00	6,935,618.07	50,685,943.00
165	Tepemaxalco	1,536,039.00	189,677.92	1,725,717.00
166	Tepeojuma	8,180,482.00	882,915.82	9,063,398.00
167	Tepetzintla	20,426,752.00	1,894,532.17	22,321,284.00
168	Tepexco	8,083,397.00	954,520.26	9,037,917.00
169	Tepexi de Rodríguez	31,320,584.00	2,488,371.70	33,808,956.00

Cve_mun	Municipio	(13) Asignación 2013	(14) Z <sub>i,t</sub>	(15) Asignación FISMDF 2016
170	Tepeyahualco	26,497,345.00	2,166,206.48	28,663,551.00
171	Tepeyahualco de Cuauhtémoc	1,355,312.00	192,574.98	1,547,887.00
172	Tetela de Ocampo	28,602,474.00	3,197,977.69	31,800,452.00
173	Teteles de Ávila Castillo	2,807,005.00	396,592.45	3,203,597.00
174	Teziutlán	22,830,042.00	5,071,566.19	27,901,608.00
175	Tianguismanalco	9,740,630.00	934,536.38	10,675,166.00
176	Tilapa	4,093,305.00	490,839.49	4,584,144.00
177	Tlacotepec de Benito Juárez	47,884,691.00	6,865,881.84	54,750,573.00
178	Tlacuilotepec	37,994,625.00	3,241,120.09	41,235,745.00
179	Tlachichuca	33,891,582.00	2,789,528.98	36,681,111.00
180	Tlahuapan	25,457,030.00	2,532,052.77	27,989,083.00
181	Tlaltenango	4,812,087.00	558,803.20	5,370,890.00
182	Tlanepantla	2,758,193.00	612,965.94	3,371,159.00
183	Tlaola	22,755,818.00	2,967,253.83	25,723,072.00
184	Tlapacoya	12,800,340.00	1,383,062.05	14,183,402.00
185	Tlapanalá	6,433,858.00	870,436.85	7,304,295.00
186	Tlatlauquitepec	50,781,317.00	4,545,938.79	55,327,256.00
187	Tlaxco	11,152,176.00	1,075,410.43	12,227,586.00
188	Tochimilco	35,175,908.00	2,686,642.18	37,862,550.00
189	Tochtepec	8,016,613.00	2,583,987.95	10,600,601.00
190	Totoltepec de Guerrero	1,551,408.00	123,473.12	1,674,881.00
191	Tulcingo	8,861,895.00	909,135.76	9,771,031.00
192	Tuzamapan de Galeana	8,411,081.00	538,376.52	8,949,458.00
193	Tzicatlacoyan	6,847,006.00	1,021,141.54	7,868,148.00
194	Venustiano Carranza	13,773,604.00	3,358,917.26	17,132,521.00
195	Vicente Guerrero	60,309,680.00	6,044,515.40	66,354,195.00
196	Xayacatlán de Bravo	1,590,368.00	154,766.62	1,745,135.00
197	Xicotepec	46,926,312.00	8,014,905.46	54,941,217.00
198	Xicotlán	1,745,280.00	170,867.34	1,916,147.00
199	Xiutetelco	57,863,161.00	6,275,134.97	64,138,296.00
200	Xochiapulco	5,274,783.00	479,439.85	5,754,223.00
201	Xochiltepec	2,462,309.00	310,368.74	2,772,678.00
202	Xochitlán de Vicente Suárez	21,315,215.00	1,678,809.18	22,994,024.00
203	Xochitlán Todos Santos	9,312,761.00	955,005.77	10,267,767.00
204	Yaonáhuac	6,182,908.00	886,267.95	7,069,176.00
205	Yehualtepec	13,277,879.00	3,710,793.21	16,988,672.00
206	Zacapala	5,114,135.00	616,563.57	5,730,699.00
207	Zacapoaxtla	63,074,026.00	6,720,135.03	69,794,161.00
208	Zacatlán	59,453,374.00	5,981,771.78	65,435,146.00
209	Zapotitlán	6,195,827.00	664,231.79	6,860,059.00
210	Zapotitlán de Méndez	7,798,920.00	714,492.97	8,513,413.00
211	Zaragoza	5,596,659.00	708,747.41	6,305,406.00
212	Zautla	25,061,305.00	2,571,024.49	27,632,329.00
213	Zihuateutla	15,264,208.00	2,338,234.62	17,602,443.00
214	Zinacatepec	9,486,182.00	1,810,344.52	11,296,527.00
215	Zongozotla	6,573,890.00	627,893.55	7,201,784.00
216	Zoquiapan	4,595,864.00	380,121.34	4,975,985.00
217	Zoquitlán	58,826,031.00	3,828,528.57	62,654,561.00
	<b>TOTAL</b>	<b>3,813,358,952.00</b>	<b>500,462,125.00</b>	<b>4,313,821,077.00</b>



El presente documento, que consta de 25 hojas, se firma para su constancia y validez en tres ejemplares originales, en la Cuatro Veces Heroica Puebla de Zaragoza a los 20 días del mes de enero del año 2016, y forma parte del "CONVENIO PARA ACORDAR LA METODOLOGÍA, FUENTES DE INFORMACIÓN, MECANISMO DE DISTRIBUCIÓN Y ACCIONES PARA LA OPERACIÓN DEL FONDO PARA LA INFRAESTRUCTURA SOCIAL MUNICIPAL Y DE LAS DEMARCACIONES TERRITORIALES DEL DISTRITO FEDERAL CORRESPONDIENTES AL ESTADO DE PUEBLA", formalizado entre la "SEDESOL" y "EL ESTADO" con fecha 20 de enero de 2016, como Anexo del mismo.

POR "LA SEDESOL"	POR "LA ENTIDAD"
<p data-bbox="284 653 771 716">EL SECRETARIO DE DESARROLLO SOCIAL</p>  <p data-bbox="245 1003 805 1035">DR. JOSÉ ANTONIO MEADE KURIBREÑA</p>	<p data-bbox="852 653 1437 716">EL GOBERNADOR CONSTITUCIONAL DEL ESTADO LIBRE Y SOBERANO DE PUEBLA</p>  <p data-bbox="876 968 1377 1003">RAFAEL MORENO VALLE ROSAS</p>
<p data-bbox="240 1108 808 1171">EL DELEGADO FEDERAL EN EL ESTADO DE PUEBLA</p>  <p data-bbox="293 1398 756 1430">LIC. JUAN MANUEL VEGA RAYET</p>	<p data-bbox="836 1108 1453 1171">EL SECRETARIO DE FINANZAS Y ADMINISTRACIÓN DEL ESTADO DE PUEBLA</p>  <p data-bbox="844 1398 1453 1430">GUILLERMO EDMUNDO BERNAL MIRANDA</p>
	<p data-bbox="844 1493 1437 1556">EL SECRETARIO DE DESARROLLO SOCIAL DEL ESTADO DE PUEBLA</p>  <p data-bbox="982 1780 1307 1812">LUIS BANCK SERRATO</p>

Handwritten notes and signatures in the bottom left corner of the page, including a large 'A.' and several illegible scribbles.