

CONVENIO DE COORDINACIÓN Y COLABORACIÓN PARA LA PLANEACIÓN Y SEGUIMIENTO DE LOS RECURSOS DEL FONDO DE APORTACIONES PARA LA INFRAESTRUCTURA SOCIAL, ASÍ COMO PARA ACORDAR LA METODOLOGÍA, FUENTES DE INFORMACIÓN, MECANISMO DE DISTRIBUCIÓN DEL FONDO PARA LA INFRAESTRUCTURA SOCIAL MUNICIPAL Y DE LAS DEMARCACIONES TERRITORIALES DEL DISTRITO FEDERAL (EN LO SUCESIVO FISMDF) Y DEL FONDO DE INFRAESTRUCTURA SOCIAL PARA LAS ENTIDADES, QUE FORMA PARTE DEL FONDO DE APORTACIONES PARA LA INFRAESTRUCTURA SOCIAL (EN LO SUCESIVO "FAIS"), DEL RAMO GENERAL 33 "APORTACIONES FEDERALES PARA ENTIDADES FEDERATIVAS Y MUNICIPIOS"; QUE SUSCRIBEN POR UNA PARTE EL EJECUTIVO FEDERAL A TRAVÉS LA SECRETARÍA DE DESARROLLO SOCIAL, EN LO SUCESIVO "LA SEDESOL", REPRESENTADA EN ESTE ACTO POR EL SUBSECRETARIO DE PROSPECTIVA, PLANEACIÓN Y EVALUACIÓN, JUAN CARLOS LASTIRI QUIRÓS, ASISTIDO POR EL DELEGADO FEDERAL DE LA SEDESOL EN EL ESTADO DE OAXACA, LIC. JOSÉ ANTONIO AGUILAR SANSEBASTIAN, Y POR LA OTRA PARTE, EL EJECUTIVO DEL ESTADO DE OAXACA EN LO SUCESIVO "LA ENTIDAD", REPRESENTADO POR EL SECRETARIO DE FINANZAS, LICENCIADO ENRIQUE C. ARNAUD VIÑAS Y EL COORDINADOR GENERAL DEL COMITÉ ESTATAL DE PLANEACIÓN PARA EL DESARROLLO DE OAXACA, LICENCIADO GERARDO ALBINO GONZÁLEZ, DE CONFORMIDAD CON LOS SIGUIENTES:

#### ANTECEDENTES

1. La Ley de Coordinación Fiscal (en lo sucesivo "LA LEY") en su artículo 25 establece, entre otros, el Fondo de Aportaciones para la Infraestructura Social, que se compone del Fondo para la Infraestructura Social para las Entidades ("FISE") y del Fondo para la Infraestructura Social Municipal y de las Demarcaciones Territoriales del Distrito Federal ("FISMDF"), de acuerdo con lo señalado en el artículo 33 de "LA LEY".

2. El artículo 33 de "LA LEY" dispone que las Aportaciones Federales que reciben las entidades, los municipios y las demarcaciones territoriales del Distrito Federal con cargo al Fondo de Aportaciones para la Infraestructura Social, se destinarán exclusivamente al financiamiento de obras, acciones sociales básicas y a inversiones que beneficien directamente a población en pobreza extrema, localidades con alto o muy alto nivel de rezago social conforme a lo previsto en la Ley General de Desarrollo Social, así como a los habitantes de las Zonas de Atención Prioritaria (en lo sucesivo "ZAP")

En el caso del "FISMDF", "LA LEY" señala en el inciso (A) de dicho artículo, que los recursos deben ser destinados a los rubros de agua potable, alcantarillado, drenaje y letrinas, urbanización municipal, electrificación rural y de colonias pobres, infraestructura básica de salud, infraestructura básica educativa, mejoramiento de vivienda, así como mantenimiento de infraestructura, conforme a lo señalado en el catálogo de acciones establecido en los Lineamientos del Fondo que emita "LA SEDESOL". En el caso del "FISE", debe destinarse a obras y acciones que beneficien preferentemente a la población de los municipios, demarcaciones territoriales del Distrito Federal y localidades que presenten mayores niveles de rezago social y pobreza extrema en la Entidad.

3. El artículo 32 de "LA LEY" establece que el Fondo de Aportaciones para la Infraestructura Social se determinará anualmente en el Presupuesto de Egresos de la Federación.

4. Por su parte, el artículo 44 párrafo cuarto de la Ley Federal de Presupuesto y Responsabilidad Hacendaria, establece que la Secretaría de Hacienda y Crédito Público deberá publicar el monto y calendarización del gasto federalizado para contribuir a mejorar la planeación del gasto de las entidades federativas y de los municipios.
5. Asimismo "LA SEDESOL" distribuirá el Fondo de Aportaciones para la Infraestructura Social entre las Entidades utilizando la fórmula establecida en el artículo 34 de "LA LEY", misma que señala un monto fijo equivalente a la asignación recibida en el 2013, más un porcentaje equivalente al 80% a través de criterios de pobreza multidimensional y un 20% por concepto de eficacia.
6. El artículo 35 de "LA LEY" establece que las Entidades, previo convenio con "LA SEDESOL", distribuirán entre los Municipios y demarcaciones territoriales los recursos del Fondo de Aportaciones para la Infraestructura Social Municipal y de las Demarcaciones Territoriales del Distrito Federal ("FISMDF") y calcularán las distribuciones del mismo, correspondientes a sus Municipios, aplicando la fórmula contenida en el artículo 34, misma que enfatiza el carácter redistributivo de estas aportaciones hacia aquellos Municipios con mayor magnitud y profundidad de carencias.

Asimismo el artículo 35 de "LA LEY" señala que para el cálculo de la distribución de los recursos del "FISMDF", las Entidades utilizarán la información de pobreza extrema más reciente a nivel Municipal y de las Demarcaciones Territoriales publicada por el Consejo Nacional de Evaluación de la Política de Desarrollo Social.

Para efectos de lo anterior, el mismo artículo señala que con el objeto de apoyar a las Entidades en la aplicación de sus fórmulas, "LA SEDESOL" publicará en el Diario Oficial de la Federación, **a más tardar en los primeros 10 días** del ejercicio fiscal de que se trate, las variables y fuentes de información disponibles a nivel Municipal para cada Entidad.

7. El artículo antes referido señala que la distribución de recursos del "FISMDF" por Municipio debe ser publicada por las Entidades en sus respectivos órganos oficiales de difusión **a más tardar el 31 de enero** del ejercicio fiscal aplicable, así como la fórmula y su respectiva metodología, justificando cada elemento.
8. Asimismo, de conformidad con el artículo 35 de "LA LEY", las Entidades deberán entregar a sus respectivos Municipios los recursos que les corresponden conforme al calendario de enteros en que la Federación lo haga a las Entidades, en los términos del penúltimo párrafo del artículo 32 de "LA LEY". Dicho calendario deberá publicarse por los gobiernos de las entidades **a más tardar el día 31 de enero** del ejercicio fiscal aplicable, en su respectivo órgano de difusión oficial.
9. El artículo 33 de "LA LEY" señala que las Entidades y los Municipios, en este caso a través de las Entidades, deberán proporcionar a "LA SEDESOL" la información que sobre la utilización del Fondo de Aportaciones para la Infraestructura Social le sea requerida.
10. Asimismo, el artículo antes citado establece que las Entidades y deberán hacer del conocimiento de sus habitantes, los montos que reciban, las obras y acciones a realizar, el costo de cada una, su ubicación, metas y beneficiarios, al menos a través

de la página oficial de internet de la Entidad Federativa, posteriormente informará los avances del ejercicio de los recursos, trimestralmente y al término de cada ejercicio, sobre los resultados alcanzados, al menos a través de la página de internet mencionada anteriormente.

Por lo antes expuesto y con fundamento en los artículos 1, 25, 32, 33, 34, 35, 48, 49 y 50 de la Ley de Coordinación Fiscal; 26 y 32 de la Ley Orgánica de la Administración Pública Federal; 33 y 34 de la Ley de Planeación; 1, 2, 41, 85 y 107, y demás aplicables de la Ley Federal de Presupuesto y Responsabilidad Hacendaria y su Reglamento; 1, 3, 8,9 y 10 del Decreto de Presupuesto de Egresos de la Federación para el Ejercicio Fiscal 2014; 1, 6, 9, 18, 36, 37, 38, 39 40 y 44 del Reglamento Interior de la Secretaría de Desarrollo Social; 2 tercer párrafo, 26, 82, 88, 90 de la Constitución Política del Estado Libre y Soberano de Oaxaca, 1, 3, 9, 10, 26, 27 fracción XII, 45 LII, 49 Bis fracción XIV de la Ley Orgánica del Poder Ejecutivo del Estado de Oaxaca, 1, 17 y 18 de la Ley de Coordinación Fiscal para el Estado de Oaxaca, las partes han decidido establecer los compromisos siguientes:

### CLÁUSULAS

**PRIMERA. Objeto del Convenio.** "LA SEDESOL" y "LA ENTIDAD" acuerdan que el presente Convenio tiene por objeto establecer las acciones de planeación y seguimiento de los recursos del "FAIS", así como acordar la metodología, fuentes de información y mecanismo para la distribución del Fondo de Aportaciones para la Infraestructura Social Municipal y de las Demarcaciones Territoriales del Distrito Federal.

**SEGUNDA. Metodología de Distribución.** "LA SEDESOL" y "LA ENTIDAD" convienen que esta última utilizará la fórmula descrita en el artículo 34 de la Ley de Coordinación Fiscal para la distribución del Fondo de Aportaciones para la Infraestructura Social Municipal y de las Demarcaciones Territoriales del Distrito Federal.

**TERCERA. De las Variables y Fuentes de Información.** "LA SEDESOL" y "LA ENTIDAD" convienen que esta última utilizará la información estadística más reciente publicada por el Consejo Nacional de Evaluación de Política de Desarrollo Social para el cálculo de la distribución de recursos a los Municipios. Para tal fin, "LA SEDESOL" publicará en el Diario Oficial de la Federación las variables y fuentes necesarias para el cálculo **a más tardar en los primeros diez días del ejercicio fiscal de que se trate**, tal como lo establece el artículo 35 de la Ley de Coordinación Fiscal.

Asimismo, "LA ENTIDAD" deberá entregar los recursos a sus respectivos Municipios, conforme al calendario de enteros que la Federación establezca para tal fin respecto de "LA ENTIDAD", dicho calendario deberá publicarse por parte de ésta, **a más tardar el 31 de enero del año fiscal correspondiente** en su respectivo órgano de difusión oficial.

**CUARTA. Del Anexo.** El presente Convenio deberá acompañarse de un Anexo que especifique la metodología y fórmula empleadas para la distribución del "FISMDF", así como las variables y fuentes de información utilizadas para realizar los cálculos anualmente. El Anexo deberá incluir los resultados de la aplicación de la metodología y fórmula empleadas, así como la asignación monetaria que le corresponde a cada Municipio.

Por otra parte, con la finalidad de dar a conocer los resultados de la distribución a nivel Municipal, "LA ENTIDAD" enviará a "LA SEDESOL" la distribución a nivel Municipal **a más tardar el 25 de enero del ejercicio fiscal correspondiente**, en los términos establecidos

en el Artículo 35 de la Ley de Coordinación Fiscal, para que "LA SEDESOL" la publique en su página de internet **a más tardar el 31 de enero**.

El Anexo estará firmado y rubricado por los representantes designados por el Gobierno de "LA ENTIDAD" y los representantes designados por "LA SEDESOL". El Anexo surtirá efecto sólo para el año fiscal correspondiente.

**QUINTA. Formalización de la Distribución.** Las distribución porcentual y el monto del "FISMDF" de "LA ENTIDAD" deberán ser publicadas por éste en su órgano oficial de difusión **a más tardar el 31 de enero del ejercicio fiscal aplicable**, debiendo además publicar la fórmula, variables, fuentes de información utilizadas y su respectiva metodología, justificando cada elemento.

En un plazo **no mayor a 10 días naturales** contados a partir de la fecha de publicación de las distribuciones porcentuales, "LA ENTIDAD" enviará una copia del documento correspondiente a "LA SEDESOL", para conocimiento de ésta en formato PDF, así como un archivo electrónico con la distribución monetaria en formato Excel.

**SEXTA. Requerimientos de Información.** Las partes acuerdan que "LA SEDESOL" solicitará a "LA ENTIDAD" la información relativa al uso de los recursos del "FISE" y "FISMDF", mediante comunicación escrita dirigida al titular de la Secretaría de Desarrollo Social y Humano, en el que se describirá la información requerida así como los plazos y medios para su entrega, conforme a lo establecido en la Ley de Coordinación Fiscal, el Decreto de Presupuesto de Egresos de la Federación para el Ejercicio Fiscal correspondiente, los Lineamientos General de Operación del FAIS y demás normatividad federal aplicable en la materia.

**SÉPTIMA. Reporte sobre el uso de los Recursos.** Las partes acuerdan que "LA ENTIDAD" reportará trimestralmente a la Secretaria de Desarrollo Social, a través de sus Delegaciones en las Entidades, y a la Secretaria de Hacienda y Crédito Público en el Sistema del Formato Único disponible en el Portal Aplicativo de la "SHCP" (PASH), la información relativa al "FISE" y "FISMDF" que en dicho portal le sea requerida y en los términos establecidos en el Artículo 48 de la Ley de Coordinación Fiscal y en los Lineamientos Generales de Operación del FAIS.

Asimismo, "LA ENTIDAD" y sus Municipios reportarán a "LA SEDESOL" conforme a los criterios señalados en los Lineamientos Generales de Operación del FAIS, la planeación y seguimiento sobre el uso de los recursos del FAIS en la Matriz de Inversión para el Desarrollo Social Municipal y de las Demarcaciones Territoriales del Distrito Federal.

**OCTAVA. Apoyo Estadístico.** "LA SEDESOL" publicará el **Informe Anual Sobre la Situación de Pobreza y Rezago Social de las Entidades y sus respectivos Municipios o Demarcaciones Territoriales**, con base en lo que establece la Ley General de Desarrollo Social, para la medición de pobreza.

Con el objeto de que las Entidades y sus Municipios dispongan de información relevante relacionada con las variables de carencia social que se emplean en la fórmula de distribución del "FISMDF" y la puedan utilizar para focalizar adecuadamente el uso de los recursos del Fondo, "LA SEDESOL", **en el mes de enero del ejercicio fiscal correspondiente**, enviará a "LA ENTIDAD" la información estadística que les permita conocer la situación de sus carencias por Entidad y Municipio, misma que deberá contener, por lo menos: población en pobreza extrema, nivel de rezago social, zonas de atención prioritaria y aquella que "LA SEDESOL" considere pertinente.



**NOVENA. Planeación sobre el uso de los recursos.** Con la finalidad de que "LA ENTIDAD", sus Municipios planeen las obras y acciones con los recursos del "FISE" y del "FISMDF", conforme a lo estipulado en el artículo 32 y 33 de "LA LEY" y lo que establecen los Lineamientos Generales de Operación del "FAIS", "LA SEDESOL" designará un Coordinador Técnico Social que los apoyará en el proceso de planeación y seguimiento sobre el uso de los recursos de éste, tanto a nivel estatal como municipal, con base en los criterios que se establezcan en el Anexo Técnico de este Convenio, mismo que se acordará con la "ENTIDAD".

El número de Coordinadores Técnicos Sociales en "LA ENTIDAD" dependerá del tamaño de la población de los municipios que conformen a la misma, lo que se acordará mediante convenios específicos.

"LA ENTIDAD" dará a conocer los Lineamientos Generales de Operación del "FAIS", que se publique en el Diario Oficial de la Federación por parte de "LA SEDESOL" a sus municipios, informando sobre el particular a la Delegación de "LA SEDESOL" en "LA ENTIDAD".

Los Municipios de la Entidad estarán obligados a realizar el seguimiento sobre el uso de los recursos del Fondo, para lo cual en términos de lo establecido en el Artículo 33 inciso A, fracción II, último párrafo de la Ley de Coordinación Fiscal, destinarán una parte proporcional del 3% de los recursos del "FISMDF" como gastos indirectos para la contratación de personal que realice las funciones de verificación y seguimiento de las obras y acciones que se realicen.

**DÉCIMA. Seguimiento del Uso de los Recursos.** Con la finalidad de que "LA SEDESOL" y "LA ENTIDAD" coadyuven en el cumplimiento de los objetivos y metas del "FAIS", "LA SEDESOL" dará seguimiento a las obras y acciones que "LA ENTIDAD" y sus Municipios realicen con los recursos del "FAIS". "LA ENTIDAD" se compromete a proporcionar las facilidades necesarias para que el personal designado por "LA SEDESOL" pueda verificar la realización y avances de los proyectos registrados por "LA ENTIDAD" y sus Municipios en el Sistema de Formato Único disponible en el Portal Aplicativo de la Secretaría de Hacienda.

"LA SEDESOL" llevará a cabo las labores de verificación y seguimiento en coordinación con "LA ENTIDAD" conforme lo señalan a Lineamientos Generales de Operación del "FAIS". Será obligación de "LA ENTIDAD" informar a sus municipios de los resultados del seguimiento permanente que realice "LA SEDESOL" sobre la aplicación de los recursos del FAIS.

**DÉCIMA PRIMERA. Fiscalización de los Recursos.** "LA SEDESOL" y "LA ENTIDAD", con base en los informes de la Fiscalización Superior de la Cuenta Pública dados a conocer por la Auditoría Superior de la Federación, diseñarán de manera conjunta estrategias de mejora en la operación del "FAIS". Para tal fin, se firmará un Convenio de Colaboración en materia de federalismo, descentralización y desarrollo regional para la eficaz articulación de acciones para el combate a la pobreza con los recursos del "FAIS", a más tardar en el mes de enero del ejercicio fiscal correspondiente.

**DÉCIMA SEGUNDA. Capacitación.** Con la finalidad de que los funcionarios públicos locales conozcan la adecuada operación del "FAIS", "LA SEDESOL" diseñará estrategias de capacitación que deberá coordinar con las Delegaciones de las Entidades y que dará a conocer a más tardar el 31 de marzo del ejercicio fiscal correspondiente. Cuando se




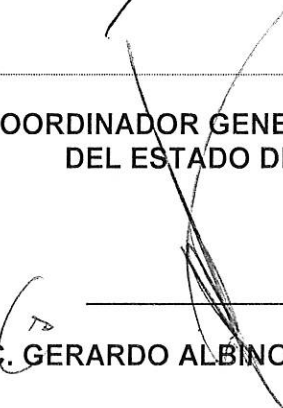
trate de dar capacitación presencial a Gobiernos de las Entidades, Gobiernos Municipales. "LA ENTIDAD" apoyará en la realización de las capacitaciones que la SEDESOL realice.

**DÉCIMA TERCERA.- Modificaciones.** "LA SEDESOL" y "LA ENTIDAD", convienen que éste instrumento jurídico podrá ser modificado de común acuerdo, para lo cual se firmará el Convenio Modificatorio respectivo que formará parte del presente Convenio.

**DÉCIMA CUARTA. Vigencia.** Este Convenio surte sus efectos a partir de la fecha de su firma y hasta los 30 días del mes de noviembre del año 2016.

**DÉCIMA QUINTA. Controversias.** Las controversias que surjan con motivo de la interpretación y cumplimiento del presente instrumento, se resolverán de común acuerdo por las partes y de conformidad con lo establecido en la Ley de Coordinación Fiscal, en el Decreto de Presupuesto de Egresos de la Federación para el Ejercicio Fiscal correspondiente y demás normatividad federal aplicable.

Enteradas las partes del contenido y alcance legal del presente Convenio, lo firman para su constancia y validez en tres ejemplares originales, en la Ciudad de Ciudad de Oaxaca de Juárez, Oaxaca, a los 24 días del mes de enero del año 2014.

POR "LA SEDESOL"	POR "LA ENTIDAD"
<p data-bbox="261 1037 789 1100"><b>SUBSECRETARIO DE PROSPECTIVA, PLANEACIÓN Y EVALUACIÓN</b></p>  <p data-bbox="261 1331 781 1362"><b>LIC. JUAN CARLOS LASTIRI QUIRÓS</b></p>	<p data-bbox="841 1037 1468 1100"><b>EL SECRETARIO DE FINANZAS DEL ESTADO DE OAXACA</b></p>  <p data-bbox="873 1331 1333 1362"><b>LIC. ENRIQUE C. ARNAUD VIÑAS</b></p>
<p data-bbox="232 1501 813 1564"><b>EL DELEGADO FEDERAL EN EL ESTADO DE OAXACA</b></p>  <p data-bbox="224 1730 659 1793"><b>LIC. JOSÉ ANTONIO AGUILAR SANSEBASTIAN</b></p>	<p data-bbox="841 1501 1468 1564"><b>EL COORDINADOR GENERAL DEL COPLADE DEL ESTADO DE OAXACA</b></p>  <p data-bbox="862 1730 1360 1761"><b>LIC. GERARDO ALBINO GONZÁLEZ</b></p>

## ANEXO METODOLÓGICO

### FONDO PARA LA INFRAESTRUCTURA SOCIAL MUNICIPAL Y DE LAS DEMARCACIONES TERRITORIALES DEL DISTRITO FEDERAL (FISMDF) PARA EL EJERCICIO FISCAL 2014

EL PRESENTE ANEXO TIENE POR OBJETO DAR A CONOCER LA METODOLOGÍA QUE EL ESTADO DE OAXACA UTILIZARÁ PARA LA DISTRIBUCIÓN PORCENTUAL DEL FONDO PARA LA INFRAESTRUCTURA SOCIAL MUNICIPAL Y DE LAS DEMARCACIONES TERRITORIALES DEL DISTRITO FEDERAL (FISMDF) PARA EL EJERCICIO FISCAL 2014, DE ACUERDO A LA CLAUSULA CUARTA DEL CONVENIO PARA ACORDAR LA METODOLOGÍA, VARIABLES Y FUENTES DE INFORMACIÓN PARA LA DISTRIBUCIÓN DEL FISMDF FIRMADO EL DÍA 24 DEL MES DE ENERO DEL AÑO 2014 Y CON VIGENCIA HASTA EL DIA 31 DEL MES DE DICIEMBRE DEL AÑO 2014

**PRIMERO.-** De conformidad con los Artículos 34 y 35 de la Ley de Coordinación Fiscal (LCF), se da a conocer la metodología para el cálculo de la distribución del FISMDF, misma que coincide con la utilizada por la Secretaría de Desarrollo Social para la distribución del Fondo de Aportaciones para la Infraestructura Social (FAIS).

**SEGUNDO.-** Para efectos de la aplicación de la fórmula del Artículo 34 de la LCF se utiliza como fuente de información el Presupuesto de Egresos de la Federación y los informes de la medición de la pobreza multidimensional dados a conocer por el Consejo Nacional de Evaluación de la Política de Desarrollo Social (Coneval).

**TERCERO.-** La fórmula para el cálculo del Fondo para la Infraestructura Social Municipal y de las Demarcaciones Territoriales se describe como:

$$F_{i,t} = F_{i,2013} + \Delta F_{2013,t}(0.8 Z_{i,t} + 0.2 e_{i,t})$$

Donde

$$Z_{i,t} = \frac{x_{i,t}}{\sum_i x_{i,t}}$$

$$x_{i,t} = CPPE_i \frac{PPE_{i,T}}{\sum_i PPE_{i,T}}$$

$$e_{i,t} = \frac{\frac{PPE_{i,T-1}}{PPE_{i,T}}}{\sum_i \frac{PPE_{i,T-1}}{PPE_{i,T}}}$$

Y las variables de cálculo se definen de la siguiente manera:

$F_{i,t}$  = Monto del FISMDF del municipio  $i$  en el año  $t$ .

$F_{i,2013}$  = Monto del Fondo para la Infraestructura Social Municipal (FISM) del municipio o demarcación territorial  $i$  en 2013.

$\Delta F_{2013,i,t}$  =  $FISMDF_{i,t} - FISM_{i,2013}$ , donde  $FISMDF_{i,t}$  corresponde a los recursos del FISMDF en el año de cálculo  $t$  para la entidad  $i$ .  $FISM_{i,2013}$  corresponde a los recursos del FISM recibidos por la entidad  $i$  en 2013.

$z_{i,t}$  = La participación del municipio o demarcación territorial  $i$  en el promedio estatal de las carencias de la población en pobreza extrema más reciente publicada por el Consejo Nacional de Evaluación de la Política de Desarrollo Social al año  $t$ .

$e_{i,t}$  = La participación del municipio o demarcación territorial  $i$  en la bolsa de recursos asignados por su eficacia en el abatimiento de la pobreza extrema.

CPPE<sub>i</sub>= Número de carencias promedio de la población en pobreza extrema en el municipio o demarcación territorial i más reciente publicada por el Consejo Nacional de Evaluación de la Política de Desarrollo Social al año t.

PPE<sub>i,t</sub>= Población en Pobreza Extrema del municipio o demarcación territorial i, de acuerdo con la información más reciente provista por el Consejo Nacional de Evaluación de la Política de Desarrollo Social; y

PPE<sub>i,t-1</sub>= Población en Pobreza Extrema del municipio o demarcación territorial i, de acuerdo con la información inmediata anterior a la más reciente provista por el Consejo Nacional de Evaluación de la Política de Desarrollo Social;

**CUARTO.-** Excepción para el caso de e<sub>i,t</sub>

Considerando que sólo existe un corte de medición de la pobreza multidimensional a nivel municipal dado a conocer por el Coneval, la participación e<sub>i,t</sub> se considerará cero para todos los municipios o demarcaciones territoriales, por lo que el coeficiente z<sub>i,t</sub> será igual a uno y la fórmula de distribución se definirá de la siguiente manera:

$$F_{i,t} = F_{i,2013} + \Delta F_{2013,t}(1.0 Z_{i,t} + 0.0 e_{i,t}) = F_{i,2013} + \Delta F_{2013,t}(Z_{i,t})$$

Lo anterior se fundamenta en el Décimo Primer transitorio de la Reforma a la Ley de Coordinación Fiscal publicada el 9 de diciembre de 2013.

**QUINTO.-** Fuentes de Información

Componente F <sub>i,2013</sub>
<p><b>Nombre</b> Línea Basal</p> <p><b>Descripción</b> Se refiere al monto que los municipios o demarcaciones territoriales recibieron por concepto de FISM en el año 2013.</p> <p><b>Fuente de Información</b> Extra del Periódico Oficial del Gobierno del Estado, Tomo XCV, 31 de enero de 2013 <a href="http://www.finanzasoxaca.gob.mx/pdf/asistencia/leyes_fiscales/2013/pdf/22_ACUERDO_APORTACIONES.pdf">http://www.finanzasoxaca.gob.mx/pdf/asistencia/leyes_fiscales/2013/pdf/22_ACUERDO_APORTACIONES.pdf</a></p>

Componente Z <sub>i,t</sub>
<p><b>Nombre</b> Pobreza</p> <p><b>Descripción</b> Se refiere a la participación de las 32 entidades federativas del país en la pobreza extrema a nivel nacional, ponderada por las carencias promedio de las personas en pobreza extrema de la respectiva entidad federativa.</p> <p><b>Fuente de Información</b> Consejo Nacional de Evaluación de la Política de Desarrollo Social (Coneval).</p> <p><b>Sitio Electrónico</b> <a href="http://www.coneval.gob.mx/Medicion/Paginas/Medición/Anexo-estad%C3%ADstico-municipal-2010.aspx">http://www.coneval.gob.mx/Medicion/Paginas/Medición/Anexo-estad%C3%ADstico-municipal-2010.aspx</a></p> <p><b>Indicaciones</b> En el sitio electrónico al que direcciona la liga anterior, dar clic en el cuadro de dialogo "Información</p>



#### Componente $Z_{i,t}$

concentrada en Excel" y descargar el archivo "Concentrado.zip". El archivo contiene dos documentos: "3.3 Concentrado, indicadores de pobreza por municipio.xlsx" y "3.4 Concentrado, indicadores de pobreza por entidad federativa.xlsx". Abrir el primero. Para construir el indicador utilice los valores para "pobreza extrema", columna "Personas" y "Carencias" para el estado de Oaxaca.

#### Componente $e_{i,t}$

**Nombre**  
Eficacia

**Nota**

Para el ejercicio fiscal 2014 no existe información para medir el componente de eficacia, toda vez que hasta la fecha sólo existe una medición multidimensional de la pobreza a nivel municipal (2010) y se requieren por lo menos dos mediciones para hacer comparaciones. Por tanto, la fórmula que se aplicará para el cálculo de la distribución de recursos a nivel municipal será la siguiente

$$F_{i,t} = F_{i,2013} + \Delta F_{2013,t}(1.0 Z_{i,t} + 0.0 e_{i,t}) = F_{i,2013} + \Delta F_{2013,t}(Z_{i,t}).$$

#### Componente $\Delta F_{2013,t}$

**Nombre**  
Incremento FAIS

**Descripción**

Es el diferencial del Monto Total asignado al FISM en el año actual, respecto del monto total asignado al FISM en 2013.

**Fuente de Información**

Para el Monto FISM 2013, consultar el Presupuesto de Egresos de la Federación 2013.

Para el Monto 2014, consultar el Presupuesto de Egresos de la Federación para el Ejercicio Fiscal 2014

**Sitio Electrónico**

- Para el caso del Monto FISM 2013:  
[http://www.apartados.hacienda.gob.mx/presupuesto/temas/pef/2013/temas/tomos/33/r33\\_rsfef.pdf](http://www.apartados.hacienda.gob.mx/presupuesto/temas/pef/2013/temas/tomos/33/r33_rsfef.pdf)
- Para el caso del Monto FISMDF 2014  
[http://www.apartados.hacienda.gob.mx/presupuesto/temas/pef/2014/docs/33/r33\\_rsfef.pdf](http://www.apartados.hacienda.gob.mx/presupuesto/temas/pef/2014/docs/33/r33_rsfef.pdf)

**Indicaciones**

- Para el caso del Monto FISM 2013, tomar del archivo descargado del sitio electrónico mencionado el monto correspondiente al FAIS Municipal del Estado de Oaxaca.
- Para el caso del Monto FISMDF 2014, tomar el monto FAIS Municipal y de las Demarcaciones Territoriales del Distrito Federal correspondiente al Estado de Oaxaca.

**Sexto.-** Cálculo de la Distribución del Fondo para la Infraestructura Social Municipal y de las Demarcaciones Territoriales del Distrito Federal para los Municipios del Estado de Oaxaca

**Paso 1. Cálculo del Componente**  $Z_{i,t} = \frac{x_{i,t}}{\sum_i x_{i,t}}$

Municipio	Información Coneval 2010		Desarrollo de la Fórmula		
	PPE <sub>i,t</sub>	CPPE <sub>i,t</sub>	(3)	(4)	(5)
	(1) Personas en Pobreza Extrema 2010 (Personas)	(2) Carencias Promedio de personas en pobreza extrema 2010 (Carencias)	$\frac{PPE_{i,t}}{\sum_i PPE_{i,t}}$	$x_{i,t} = \frac{CPPE_{i,t} \cdot PPE_{i,t}}{\sum_i PPE_{i,t}}$	$Z_{i,t} = \frac{x_{i,t}}{\sum_i x_{i,t}}$
Abejones	517	3.935549	0.0004554	0.0018	0.000450
Acatlán de Pérez Figueroa	14,305	4.136641	0.0126009	0.0521	0.013074
Asunción Cacalotepec	1,315	3.914005	0.0011583	0.0045	0.001137
Asunción Cuyotepeji	138	3.44096	0.0001216	0.0004	0.000105
Asunción Ixtaltepec	1,510	3.889519	0.0013301	0.0052	0.001298
Asunción Nochixtlán	3,412	3.836937	0.0030055	0.0115	0.002892
Asunción Ocotlán	1,466	4.19985	0.0012914	0.0054	0.001360
Asunción Tlacolulita	198	3.815023	0.0001744	0.0007	0.000167
Ayotzintepec	2,719	3.818301	0.0023951	0.0091	0.002284
El Barrio de la Soledad	829	3.729115	0.0007302	0.0027	0.000683
Calihualá	424	3.678123	0.0003735	0.0014	0.000345
Candelaria Loxicha	5,640	4.183658	0.0049681	0.0208	0.005213
Ciénega de Zimatlán	264	3.377069	0.0002326	0.0008	0.000197
Ciudad Ixtepec	1,798	3.997968	0.0015838	0.0063	0.001588
Coatecas Altas	2,544	4.309746	0.0022409	0.0097	0.002422
Coicoyán de las Flores	6,397	4.167361	0.0056350	0.0235	0.005890
La Compañía	1,406	3.889565	0.0012385	0.0048	0.001208
Concepción Buenavista	267	3.658995	0.0002352	0.0009	0.000216
Concepción Pápalo	1,495	3.551329	0.0013169	0.0047	0.001173
Constancia del Rosario	1,843	4.252537	0.0016235	0.0069	0.001732
Cosolapa	2,480	3.871446	0.0021846	0.0085	0.002121
Cosoltepec	127	3.483693	0.0001119	0.0004	0.000098
Cuilápam de Guerrero	3,743	3.951704	0.0032971	0.0130	0.003268
Cuyamecalco Villa de Zaragoza	1,878	4.020617	0.0016543	0.0067	0.001668
Chahuities	3,942	3.922069	0.0034724	0.0136	0.003416
Chalcatongo de Hidalgo	2,506	3.749425	0.0022075	0.0083	0.002076
Chiquihuitlán de Benito Juárez	1,196	4.154119	0.0010535	0.0044	0.001098

Heroica Ciudad de Ejutla de Crespo	5,261	3.68347	0.0046343	0.0171	0.004282
Eloxochitlán de Flores Magón	2,535	4.356028	0.0022330	0.0097	0.002440
El Espinal	417	3.640442	0.0003673	0.0013	0.000335
Tamazulápam del Espíritu Santo	3,019	4.002213	0.0026594	0.0106	0.002670
Fresnillo de Trujano	363	4.013538	0.0003198	0.0013	0.000322
Guadalupe Etla	128	3.968747	0.0001128	0.0004	0.000112
Guadalupe de Ramírez	449	3.600082	0.0003955	0.0014	0.000357
Guelatao de Juárez	15	3.62626	0.0000132	0.0000	0.000012
Guevea de Humboldt	2,293	3.787935	0.0020198	0.0077	0.001919
Mesones Hidalgo	1,976	4.186373	0.0017406	0.0073	0.001828
Villa Hidalgo	640	4.220136	0.0005638	0.0024	0.000597
Heroica Ciudad de Huajuapam de León	4,826	3.818885	0.0042511	0.0162	0.004072
Huauteppec	3,773	4.452375	0.0033235	0.0148	0.003712
Huautla de Jiménez	13,759	4.249361	0.0121199	0.0515	0.012918
Ixtlán de Juárez	2,446	4.039886	0.0021546	0.0087	0.002183
Heroica Ciudad de Juchitán de Zaragoza	8,974	3.715768	0.0079050	0.0294	0.007367
Loma Bonita	5,286	3.714723	0.0046563	0.0173	0.004338
Magdalena Apasco	451	3.765628	0.0003973	0.0015	0.000375
Magdalena Jaltepec	1,452	3.79286	0.0012790	0.0049	0.001217
Santa Magdalena Jicotlán	13	3.350446	0.0000115	0.0000	0.000010
Magdalena Mixtepec	829	4.054451	0.0007302	0.0030	0.000743
Magdalena Ocotlán	497	3.941974	0.0004378	0.0017	0.000433
Magdalena Peñasco	2,135	3.989465	0.0018807	0.0075	0.001882
Magdalena Teitipac	2,676	4.128086	0.0023572	0.0097	0.002441
Magdalena Tequisistlán	511	3.652811	0.0004501	0.0016	0.000412
Magdalena Tlacotepec	84	3.635476	0.0000740	0.0003	0.000067
Magdalena Zahuatlán	108	3.839162	0.0000951	0.0004	0.000092
Mariscala de Juárez	1,090	3.812606	0.0009602	0.0037	0.000918
Mártires de Tacubaya	629	3.767396	0.0005541	0.0021	0.000524
Matías Romero Avendaño	6,664	3.689949	0.0058701	0.0217	0.005433
Mazatlán Villa de Flores	7,915	3.890348	0.0069721	0.0271	0.006803
Miahuatlán de Porfirio Díaz	14,492	4.120604	0.0127656	0.0526	0.013194
Mixistlán de la Reforma	1,279	3.984911	0.0011266	0.0045	0.001126
Monjas	1,186	3.873291	0.0010447	0.0040	0.001015

Natividad	38	3.36316	0.0000335	0.0001	0.000028
Nazareno ETLA	189	3.907303	0.0001665	0.0007	0.000163
Nejapa de Madero	3,381	3.964603	0.0029782	0.0118	0.002962
Ixpantepec Nieves	337	3.951566	0.0002969	0.0012	0.000294
Santiago Niltepec	1,257	3.869507	0.0011073	0.0043	0.001075
Oaxaca de Juárez	14,977	3.836608	0.0131929	0.0506	0.012695
Ocotlán de Morelos	6,396	3.968698	0.0056341	0.0224	0.005608
La Pe	1,079	3.923222	0.0009505	0.0037	0.000935
Pinotepa de Don Luis	3,436	4.236715	0.0030267	0.0128	0.003216
Pluma Hidalgo	1,419	4.061582	0.0012500	0.0051	0.001273
San José del Progreso	3,193	3.985529	0.0028126	0.0112	0.002812
Putla Villa de Guerrero	10,330	4.134596	0.0090994	0.0376	0.009436
Santa Catarina Quijoquitani	273	3.883666	0.0002405	0.0009	0.000234
Reforma de Pineda	332	3.660961	0.0002925	0.0011	0.000269
La Reforma	1,269	3.799636	0.0011178	0.0042	0.001065
Reyes ETLA	711	3.784395	0.0006263	0.0024	0.000594
Rojas de Cuauhtémoc	73	3.555629	0.0000643	0.0002	0.000057
Salina Cruz	6,751	3.759789	0.0059468	0.0224	0.005608
San Agustín Amatengo	405	4.182948	0.0003568	0.0015	0.000374
San Agustín Atenango	625	3.823266	0.0005505	0.0021	0.000528
San Agustín Chayuco	2,037	4.065236	0.0017943	0.0073	0.001830
San Agustín de las Juntas	870	4.100632	0.0007664	0.0031	0.000788
San Agustín ETLA	186	3.650971	0.0001638	0.0006	0.000150
San Agustín Loxicha	14,265	3.966577	0.0125657	0.0498	0.012502
San Agustín Tlacotepec	302	3.901984	0.0002660	0.0010	0.000260
San Agustín Yatareni	1,265	3.856314	0.0011143	0.0043	0.001078
San Andrés Cabecera Nueva	1,441	3.918589	0.0012693	0.0050	0.001248
San Andrés Dinicuiti	474	3.634314	0.0004175	0.0015	0.000381
San Andrés Huaxpaltepec	2,457	3.92258	0.0021643	0.0085	0.002129
San Andrés Huayápam	354	4.225781	0.0003118	0.0013	0.000331
San Andrés Ixtlahuaca	321	3.733483	0.0002828	0.0011	0.000265
San Andrés Lagunas	121	3.761556	0.0001066	0.0004	0.000101
San Andrés Nuxiño	1,028	3.819681	0.0009055	0.0035	0.000868
San Andrés Paxtlán	2,535	4.332295	0.0022330	0.0097	0.002426



San Andrés Sinaxtla	59	3.628979	0.0000520	0.0002	0.000047
San Andrés Solaga	505	3.646229	0.0004448	0.0016	0.000407
San Andrés Teotilápam	2,574	4.02497	0.0022674	0.0091	0.002289
San Andrés Tepetlapa	220	4.068266	0.0001938	0.0008	0.000198
San Andrés Yaá	232	3.842107	0.0002044	0.0008	0.000197
San Andrés Zabache	344	3.955218	0.0003030	0.0012	0.000301
San Andrés Zautla	476	4.120951	0.0004193	0.0017	0.000433
San Antonino Castillo Velasco	2,697	4.014521	0.0023757	0.0095	0.002392
San Antonino el Alto	1,223	4.043505	0.0010773	0.0044	0.001093
San Antonino Monte Verde	3,438	3.565393	0.0030284	0.0108	0.002708
San Antonio Acutla	103	3.541285	0.0000907	0.0003	0.000081
San Antonio de la Cal	2,660	3.96665	0.0023431	0.0093	0.002331
San Antonio Huitepec	1,810	3.906293	0.0015944	0.0062	0.001562
San Antonio Nanahuatípam	119	3.918874	0.0001048	0.0004	0.000103
San Antonio Sinicahua	930	4.110934	0.0008192	0.0034	0.000845
San Antonio Tepetlapa	2,374	4.187068	0.0020912	0.0088	0.002196
San Baltazar Chichicápam	818	3.635473	0.0007206	0.0026	0.000657
San Baltazar Loxicha	1,180	3.907242	0.0010394	0.0041	0.001019
San Baltazar Yatzachi el Bajo	170	3.987556	0.0001497	0.0006	0.000150
San Bartolo Coyotepec	317	3.905647	0.0002792	0.0011	0.000274
San Bartolomé Ayautla	2,670	4.344848	0.0023519	0.0102	0.002563
San Bartolomé Loxicha	1,256	3.845392	0.0011064	0.0043	0.001067
San Bartolomé Quialana	1,137	4.081401	0.0010016	0.0041	0.001025
San Bartolomé Yucuañe	150	4.176044	0.0001321	0.0006	0.000138
San Bartolomé Zoogocho	40	3.73386	0.0000352	0.0001	0.000033
San Bartolo Soyaltepec	147	3.510006	0.0001295	0.0005	0.000114
San Bartolo Yautepec	218	3.41765	0.0001920	0.0007	0.000165
San Bernardo Mixtepec	1,361	3.875683	0.0011989	0.0046	0.001165
San Blas Atempa	7,328	4.212454	0.0064550	0.0272	0.006820
San Carlos Yautepec	6,739	3.969219	0.0059362	0.0236	0.005910
San Cristóbal Amatlán	3,141	4.144046	0.0027668	0.0115	0.002876
San Cristóbal Amoltepec	742	4.223361	0.0006536	0.0028	0.000692

San Cristóbal Lachirioag	452	3.82335	0.0003982	0.0015	0.000382
San Cristóbal Suchixtlahuaca	31	3.418889	0.0000273	0.0001	0.000023
San Dionisio del Mar	2,559	4.056454	0.0022542	0.0091	0.002293
San Dionisio Ocoatepec	6,195	3.988289	0.0054570	0.0218	0.005459
San Dionisio Ocotlán	345	3.902689	0.0003039	0.0012	0.000297
San Esteban Atlatlahuca	2,021	3.903141	0.0017802	0.0069	0.001743
San Felipe Jalapa de Díaz	14,229	4.250323	0.0125340	0.0533	0.013362
San Felipe Tejalápam	2,919	3.744548	0.0025713	0.0096	0.002415
San Felipe Usila	6,124	3.841695	0.0053945	0.0207	0.005198
San Francisco Cahuacuá	1,553	3.758742	0.0013680	0.0051	0.001290
San Francisco Cajonos	80	3.78451	0.0000705	0.0003	0.000067
San Francisco Chapulapa	1,200	4.008533	0.0010570	0.0042	0.001063
San Francisco Chindúa	281	3.771919	0.0002475	0.0009	0.000234
San Francisco del Mar	3,214	3.959615	0.0028311	0.0112	0.002812
San Francisco Huehuetlán	500	3.685566	0.0004404	0.0016	0.000407
San Francisco Ixhuatán	2,053	3.973618	0.0018084	0.0072	0.001802
San Francisco Jaltepetongo	297	3.751714	0.0002616	0.0010	0.000246
San Francisco Lachigoló	499	3.801032	0.0004396	0.0017	0.000419
San Francisco Logueche	1,814	4.244952	0.0015979	0.0068	0.001701
San Francisco Nuxaño	167	3.949852	0.0001471	0.0006	0.000146
San Francisco Ozolotepec	828	4.225091	0.0007294	0.0031	0.000773
San Francisco Sola	608	4.005117	0.0005356	0.0021	0.000538
San Francisco Tlaxtlahuaca	1,269	3.819104	0.0011178	0.0043	0.001071
San Francisco Teopan	112	3.901661	0.0000987	0.0004	0.000097
San Francisco Tlapancingo	1,182	3.779228	0.0010412	0.0039	0.000987
San Gabriel Mixtepec	2,181	3.844249	0.0019212	0.0074	0.001852
San Ildefonso Amatlán	1,403	3.781798	0.0012359	0.0047	0.001172
San Ildefonso Sola	446	4.116944	0.0003929	0.0016	0.000406
San Ildefonso Villa Alta	1,156	3.933497	0.0010183	0.0040	0.001005
San Jacinto Amilpas	860	3.775053	0.0007576	0.0029	0.000717
San Jacinto Tlacotepec	1,459	3.999761	0.0012852	0.0051	0.001289

San Jerónimo Coatlán	3,249	4.001019	0.0028620	0.0115	0.002872
San Jerónimo Silacayoapilla	536	3.831062	0.0004721	0.0018	0.000454
San Jerónimo Sosola	1,056	3.596636	0.0009302	0.0033	0.000839
San Jerónimo Taviche	1,019	3.915837	0.0008976	0.0035	0.000882
San Jerónimo Tecóatl	584	4.397082	0.0005144	0.0023	0.000567
San Jorge Nuchita	1,126	3.886697	0.0009919	0.0039	0.000967
San José Ayuquila	433	3.850291	0.0003814	0.0015	0.000368
San José Chiltepec	2,264	3.721779	0.0019943	0.0074	0.001862
San José del Peñasco	1,266	3.978403	0.0011152	0.0044	0.001113
San José Estancia Grande	323	3.974245	0.0002845	0.0011	0.000284
San José Independencia	2,231	3.938163	0.0019652	0.0077	0.001941
San José Lachiguiri	2,357	4.401813	0.0020762	0.0091	0.002292
San José Tenango	12,949	4.136244	0.0114064	0.0472	0.011834
San Juan Achiutla	94	3.340619	0.0000828	0.0003	0.000069
San Juan Atepec	463	3.6809	0.0004078	0.0015	0.000377
Ánimas Trujano	271	3.727555	0.0002387	0.0009	0.000223
San Juan Bautista Atatlahuca	1,211	3.880465	0.0010667	0.0041	0.001038
San Juan Bautista Coixtlahuaca	820	4.030794	0.0007223	0.0029	0.000730
San Juan Bautista Cuicatlán	2,555	3.71454	0.0022506	0.0084	0.002097
San Juan Bautista Guelache	521	3.837735	0.0004589	0.0018	0.000442
San Juan Bautista Jayacatlán	675	3.823841	0.0005946	0.0023	0.000570
San Juan Bautista Lo de Soto	719	3.777037	0.0006333	0.0024	0.000600
San Juan Bautista Suchitepec	156	3.760785	0.0001374	0.0005	0.000130
San Juan Bautista Tlacoatzintepec	1,345	4.058262	0.0011848	0.0048	0.001206
San Juan Bautista Tlachichilco	573	3.855491	0.0005047	0.0019	0.000488
San Juan Bautista Tuxtepec	21,333	4.073116	0.0187917	0.0765	0.019198
San Juan Cacahuatpec	2,970	3.877498	0.0026162	0.0101	0.002544
San Juan Cieneguilla	185	3.684827	0.0001630	0.0006	0.000151
San Juan Coatzacoapam	1,649	4.442711	0.0014526	0.0065	0.001619
San Juan Colorado	4,922	4.021889	0.0043357	0.0174	0.004374
San Juan Comaltepec	1,510	4.022585	0.0013301	0.0054	0.001342
San Juan Cotzocón	7,328	3.756582	0.0064550	0.0242	0.006082
San Juan	26	3.300275	0.0000229	0.0001	0.000019

Chicomezúchil					
San Juan Chilteca	100	3.637495	0.0000881	0.0003	0.000080
San Juan del Estado	669	3.930707	0.0005893	0.0023	0.000581
San Juan del Río	324	3.507579	0.0002854	0.0010	0.000251
San Juan Diuxi	722	4.144644	0.0006360	0.0026	0.000661
San Juan Evangelista Analco	19	3.142778	0.0000167	0.0001	0.000013
San Juan Guelavía	1,182	3.994953	0.0010412	0.0042	0.001043
San Juan Guichicovi	7,985	3.822534	0.0070338	0.0269	0.006744
San Juan Ihualtepec	342	3.981105	0.0003013	0.0012	0.000301
San Juan Juquila Mixes	1,999	3.829098	0.0017609	0.0067	0.001691
San Juan Juquila Vijanos	749	3.745487	0.0006598	0.0025	0.000620
San Juan Lachao	1,993	4.284148	0.0017556	0.0075	0.001886
San Juan Lachigalla	1,912	4.111017	0.0016842	0.0069	0.001737
San Juan Lajarcia	330	3.642071	0.0002907	0.0011	0.000266
San Juan Lalana	11,656	3.816878	0.0102675	0.0392	0.009830
San Juan de los Cués	696	3.642076	0.0006131	0.0022	0.000560
San Juan Mazatlán	7,076	3.768437	0.0062331	0.0235	0.005891
San Juan Mixtepec - Dto. 08 -	2,816	4.080774	0.0024805	0.0101	0.002539
San Juan Mixtepec - Dto. 26 -	246	3.822206	0.0002167	0.0008	0.000208
San Juan Ñumí	4,173	3.881952	0.0036759	0.0143	0.003579
San Juan Ozolotepec	2,082	4.057762	0.0018340	0.0074	0.001867
San Juan Petlapa	2,121	4.644402	0.0018683	0.0087	0.002176
San Juan Quiahije	1,712	3.684129	0.0015081	0.0056	0.001394
San Juan Quiotepec	1,041	3.93077	0.0009170	0.0036	0.000904
San Juan Sayultepec	154	3.693821	0.0001357	0.0005	0.000126
San Juan Tabaá	326	3.887622	0.0002872	0.0011	0.000280
San Juan Tamazola	1,458	3.86101	0.0012843	0.0050	0.001244
San Juan Teita	345	4.31439	0.0003039	0.0013	0.000329
San Juan Teitipac	1,090	3.815201	0.0009602	0.0037	0.000919
San Juan Tepeuxila	1,652	3.670921	0.0014552	0.0053	0.001340
San Juan Teposcolula	389	3.829179	0.0003427	0.0013	0.000329
San Juan Yacé	412	3.775199	0.0003629	0.0014	0.000344
San Juan Yatzona	169	3.775452	0.0001489	0.0006	0.000141
San Juan Yucuita	89	3.810087	0.0000784	0.0003	0.000075
San Lorenzo	3,566	4.066499	0.0031412	0.0128	0.003204
San Lorenzo Albarradas	1,246	3.593603	0.0010976	0.0039	0.000989
San Lorenzo Cacaotepec	961	3.726011	0.0008465	0.0032	0.000791



San Lorenzo Cuaunecuiltitla	500	3.893014	0.0004404	0.0017	0.000430
San Lorenzo Texmelúcan	5,118	3.896072	0.0045083	0.0176	0.004406
San Lorenzo Victoria	206	3.796279	0.0001815	0.0007	0.000173
San Lucas Camotlán	1,967	3.940527	0.0017327	0.0068	0.001713
San Lucas Ojitlán	13,444	4.211127	0.0118425	0.0499	0.012508
San Lucas Quiavini	562	3.908936	0.0004951	0.0019	0.000485
San Lucas Zoquiápam	4,337	4.150153	0.0038204	0.0159	0.003977
San Luis Amatlán	1,801	3.720934	0.0015865	0.0059	0.001481
San Marcial Ozolotepec	976	4.133623	0.0008597	0.0036	0.000891
San Marcos Arteaga	350	3.91729	0.0003083	0.0012	0.000303
San Martín de los Cansecos	265	3.778672	0.0002334	0.0009	0.000221
San Martín Huamelúlpam	284	3.607675	0.0002502	0.0009	0.000226
San Martín Itunyoso	1,284	4.519829	0.0011310	0.0051	0.001282
San Martín Lachilá	389	3.94776	0.0003427	0.0014	0.000339
San Martín Peras	6,169	4.272315	0.0054341	0.0232	0.005823
San Martín Tilcajete	351	3.614996	0.0003092	0.0011	0.000280
San Martín Toxpalan	1,373	3.702932	0.0012094	0.0045	0.001123
San Martín Zacatepec	570	3.693725	0.0005021	0.0019	0.000465
San Mateo Cajonos	214	3.860677	0.0001885	0.0007	0.000183
Capulálpam de Méndez	84	3.290776	0.0000740	0.0002	0.000061
San Mateo del Mar	8,834	4.18205	0.0077816	0.0325	0.008162
San Mateo Yoloxochitlán	1,583	3.76676	0.0013944	0.0053	0.001317
San Mateo Etlatongo	322	3.567109	0.0002836	0.0010	0.000254
San Mateo Nejápam	677	3.713508	0.0005964	0.0022	0.000555
San Mateo Peñasco	1,042	3.929061	0.0009179	0.0036	0.000905
San Mateo Piñas	1,070	4.16865	0.0009425	0.0039	0.000985
San Mateo Río Hondo	1,633	4.146403	0.0014385	0.0060	0.001496
San Mateo Sindihui	1,160	4.142535	0.0010218	0.0042	0.001062
San Mateo Tlapiltepec	35	3.140115	0.0000308	0.0001	0.000024
San Melchor Betaza	719	3.908455	0.0006333	0.0025	0.000621
San Miguel Achiutla	154	3.806571	0.0001357	0.0005	0.000130
San Miguel Ahuehuetitlán	1,434	3.850231	0.0012632	0.0049	0.001220
San Miguel Aloápam	1,421	3.788103	0.0012517	0.0047	0.001189
San Miguel Amatitlán	4,303	3.943338	0.0037904	0.0149	0.003749

San Miguel Amatlán	222	3.524707	0.0001956	0.0007	0.000173
San Miguel Coatlán	2,741	3.98305	0.0024145	0.0096	0.002412
San Miguel Chicahua	871	3.811465	0.0007672	0.0029	0.000733
San Miguel Chimalapa	2,515	4.021534	0.0022154	0.0089	0.002235
San Miguel del Puerto	4,763	4.031087	0.0041956	0.0169	0.004242
San Miguel del Río	47	3.318588	0.0000414	0.0001	0.000034
San Miguel Ejutla	203	3.946954	0.0001788	0.0007	0.000177
San Miguel el Grande	904	3.787332	0.0007963	0.0030	0.000756
San Miguel Huautla	806	3.884405	0.0007100	0.0028	0.000692
San Miguel Mixtepec	2,430	3.964425	0.0021405	0.0085	0.002128
San Miguel Panixtlahuaca	2,559	4.030118	0.0022542	0.0091	0.002279
San Miguel Peras	2,054	3.867112	0.0018093	0.0070	0.001755
San Miguel Piedras	781	3.707335	0.0006880	0.0026	0.000640
San Miguel Quetzaltepec	3,856	4.070683	0.0033967	0.0138	0.003468
San Miguel Santa Flor	392	4.05808	0.0003453	0.0014	0.000351
Villa Sola de Vega	6,422	4.030252	0.0056570	0.0228	0.005718
San Miguel Soyaltepec	15,539	4.251699	0.0136879	0.0582	0.014597
San Miguel Suchixtepec	1,452	4.069065	0.0012790	0.0052	0.001305
Villa Talea de Castro	397	3.631689	0.0003497	0.0013	0.000319
San Miguel Tecamatlán	48	3.649292	0.0000423	0.0002	0.000039
San Miguel Tenango	397	3.891115	0.0003497	0.0014	0.000341
San Miguel Tequixtepec	278	3.588789	0.0002449	0.0009	0.000220
San Miguel Tilquiápam	1,929	4.628615	0.0016992	0.0079	0.001973
San Miguel Tlacamama	1,476	3.941383	0.0013002	0.0051	0.001285
San Miguel Tlacotepec	824	3.957047	0.0007258	0.0029	0.000720
San Miguel Tulancingo	45	3.473778	0.0000396	0.0001	0.000035
San Miguel Yotao	251	3.794981	0.0002211	0.0008	0.000210
San Nicolás	469	3.671189	0.0004131	0.0015	0.000380
San Nicolás Hidalgo	305	3.771962	0.0002687	0.0010	0.000254
San Pablo Coatlán	2,353	3.877651	0.0020727	0.0080	0.002016
San Pablo Cuatro Venados	824	3.709751	0.0007258	0.0027	0.000675
San Pablo Etlá	363	3.895967	0.0003198	0.0012	0.000312
San Pablo Huitzo	688	3.714784	0.0006060	0.0023	0.000565
San Pablo Huixtepec	1,155	3.767807	0.0010174	0.0038	0.000961

San Pablo Macuilianguis	354	3.686389	0.0003118	0.0011	0.000288
San Pablo Tljaltepec	1,097	4.116942	0.0009663	0.0040	0.000998
San Pablo Villa de Mitla	4,209	3.844388	0.0037076	0.0143	0.003575
San Pablo Yaganiza	472	3.748122	0.0004158	0.0016	0.000391
San Pedro Amuzgos	3,400	3.94017	0.0029950	0.0118	0.002960
San Pedro Apóstol	411	3.751625	0.0003620	0.0014	0.000341
San Pedro Atoyac	2,277	4.135587	0.0020058	0.0083	0.002081
San Pedro Cajonos	285	3.78843	0.0002510	0.0010	0.000239
San Pedro Coxcaltepec Cántaros	452	3.90271	0.0003982	0.0016	0.000390
San Pedro Comitancillo	199	3.426421	0.0001753	0.0006	0.000151
San Pedro el Alto	2,028	4.089118	0.0017864	0.0073	0.001832
San Pedro Huamelula	2,584	3.822107	0.0022762	0.0087	0.002182
San Pedro Huilotepec	559	3.73806	0.0004924	0.0018	0.000462
San Pedro Ixcatlán	5,552	4.203125	0.0048906	0.0206	0.005156
San Pedro Ixtlahuaca	1,843	3.730116	0.0016235	0.0061	0.001519
San Pedro Jaltepetongo	115	3.411733	0.0001013	0.0003	0.000087
San Pedro Jicayán	5,405	4.075046	0.0047611	0.0194	0.004866
San Pedro Jocotipac	450	3.526597	0.0003964	0.0014	0.000351
San Pedro Juchatengo	295	3.822905	0.0002599	0.0010	0.000249
San Pedro Mártir	838	4.22444	0.0007382	0.0031	0.000782
San Pedro Mártir Quiéchapa	316	3.686575	0.0002784	0.0010	0.000257
San Pedro Mártir Yucuxaco	475	3.782302	0.0004184	0.0016	0.000397
San Pedro Mixtepec -Dto. 22 -	5,609	3.890383	0.0049408	0.0192	0.004821
San Pedro Mixtepec -Dto. 26 -	552	3.97509	0.0004862	0.0019	0.000485
San Pedro Molinos	252	3.759401	0.0002220	0.0008	0.000209
San Pedro Nopala	391	3.569238	0.0003444	0.0012	0.000308
San Pedro Ocopetatlillo	470	3.716784	0.0004140	0.0015	0.000386
San Pedro Ocotepc	1,406	3.861606	0.0012385	0.0048	0.001200
San Pedro Pochutla	8,806	4.117942	0.0077570	0.0319	0.008012
San Pedro Quiatoni	6,442	4.251482	0.0056746	0.0241	0.006051
San Pedro Sochiápam	3,165	4.046263	0.0027880	0.0113	0.002829
San Pedro Tapanatepec	3,765	4.038023	0.0033165	0.0134	0.003359
San Pedro Taviche	788	3.864156	0.0006941	0.0027	0.000673
San Pedro Tezoacoalco	511	3.87359	0.0004501	0.0017	0.000437

San Pedro Teutila	2,149	3.976094	0.0018930	0.0075	0.001888
San Pedro Tidaá	335	4.087111	0.0002951	0.0012	0.000303
San Pedro Topiltepec	78	3.660043	0.0000687	0.0003	0.000063
San Pedro Totolápan	731	3.864005	0.0006439	0.0025	0.000624
Villa de Tututepec de Melchor Ocampo	18,804	3.972095	0.0165640	0.0658	0.016502
San Pedro Yaneri	479	3.855556	0.0004219	0.0016	0.000408
San Pedro Yólox	838	3.860148	0.0007382	0.0028	0.000715
San Pedro y San Pablo Ayutla	2,446	4.275526	0.0021546	0.0092	0.002311
Villa de Etla	634	4.12966	0.0005585	0.0023	0.000578
San Pedro y San Pablo Teposcolula	543	3.88074	0.0004783	0.0019	0.000466
San Pedro y San Pablo Tequixtepec	381	3.760254	0.0003356	0.0013	0.000317
San Pedro Yucunama	71	3.638094	0.0000625	0.0002	0.000057
San Raymundo Jalpan	264	3.796204	0.0002326	0.0009	0.000221
San Sebastián Abasolo	609	3.709859	0.0005365	0.0020	0.000499
San Sebastián Coatlán	1,175	4.098336	0.0010350	0.0042	0.001064
San Sebastián Ixcapa	1,618	3.904525	0.0014253	0.0056	0.001396
San Sebastián Nicananduta	155	3.49753	0.0001365	0.0005	0.000120
San Sebastián Río Hondo	2,284	3.828573	0.0020119	0.0077	0.001932
San Sebastián Tecomaxtlahuaca	2,645	4.255502	0.0023299	0.0099	0.002487
San Sebastián Teitipac	587	3.788005	0.0005171	0.0020	0.000491
San Sebastián Tutla	306	3.77968	0.0002695	0.0010	0.000256
San Simón Almolongas	1,036	3.820861	0.0009126	0.0035	0.000875
San Simón Zahuatlán	2,784	4.433767	0.0024524	0.0109	0.002727
Santa Ana	733	3.842358	0.0006457	0.0025	0.000622
Santa Ana Ateixtlahuaca	287	3.959103	0.0002528	0.0010	0.000251
Santa Ana Cuauhtémoc	453	4.173389	0.0003990	0.0017	0.000418
Santa Ana del Valle	476	3.652297	0.0004193	0.0015	0.000384
Santa Ana Tavela	476	4.03423	0.0004193	0.0017	0.000424
Santa Ana Tlapacoyan	451	3.863899	0.0003973	0.0015	0.000385
Santa Ana Yareni	250	4.034819	0.0002202	0.0009	0.000223
Santa Ana Zegache	1,480	4.459426	0.0013037	0.0058	0.001458
Santa Catalina Quierí	466	4.023643	0.0004105	0.0017	0.000414
Santa Catarina	357	3.815563	0.0003145	0.0012	0.000301



Cuixtla					
Santa Catarina Ixtepeji	451	3.737051	0.0003973	0.0015	0.000372
Santa Catarina Juquila	5,349	3.992459	0.0047118	0.0188	0.004718
Santa Catarina Lachatao	505	3.463558	0.0004448	0.0015	0.000386
Santa Catarina Loxicha	2,394	4.161623	0.0021088	0.0088	0.002201
Santa Catarina Mechoacán	2,552	4.386575	0.0022480	0.0099	0.002473
Santa Catarina Minas	562	3.888193	0.0004951	0.0019	0.000483
Santa Catarina Quiané	183	3.610768	0.0001612	0.0006	0.000146
Santa Catarina Tayata	185	3.9924	0.0001630	0.0007	0.000163
Santa Catarina Ticuá	315	3.751177	0.0002775	0.0010	0.000261
Santa Catarina Yosonotú	752	4.113391	0.0006624	0.0027	0.000683
Santa Catarina Zapotquila	200	3.617547	0.0001762	0.0006	0.000160
Santa Cruz Acatepec	839	4.23015	0.0007391	0.0031	0.000784
Santa Cruz Amilpas	826	3.758675	0.0007276	0.0027	0.000686
Santa Cruz de Bravo	71	3.480221	0.0000625	0.0002	0.000055
Santa Cruz Itundujia	5,931	3.830023	0.0052245	0.0200	0.005019
Santa Cruz Mixtepec	1,192	3.916271	0.0010500	0.0041	0.001031
Santa Cruz Nundaco	1,446	3.994651	0.0012737	0.0051	0.001276
Santa Cruz Papalutla	529	3.654068	0.0004660	0.0017	0.000427
Santa Cruz Tacache de Mina	556	3.594024	0.0004898	0.0018	0.000442
Santa Cruz Tacahua	632	3.938396	0.0005567	0.0022	0.000550
Santa Cruz Tayata	196	4.054835	0.0001727	0.0007	0.000176
Santa Cruz Xitla	2,574	4.280827	0.0022674	0.0097	0.002435
Santa Cruz Xoxocotlán	9,065	3.867009	0.0079851	0.0309	0.007745
Santa Cruz Zenzontepec	12,363	3.825238	0.0108902	0.0417	0.010449
Santa Gertrudis	541	3.65617	0.0004766	0.0017	0.000437
Santa Inés del Monte	1,420	3.799212	0.0012508	0.0048	0.001192
Santa Inés Yatzeche	409	4.21163	0.0003603	0.0015	0.000381
Santa Lucía del Camino	2,902	4.013186	0.0025563	0.0103	0.002573
Santa Lucía Miahuatlán	2,584	4.434946	0.0022762	0.0101	0.002532
Santa Lucía Monteverde	3,605	3.878598	0.0031756	0.0123	0.003089
Santa Lucía Ocotlán	1,838	3.809294	0.0016190	0.0062	0.001547
Santa María Alotepec	1,234	3.782779	0.0010870	0.0041	0.001031

Santa María Apazco	891	4.189697	0.0007849	0.0033	0.000825
Santa María la Asunción	1,652	4.387119	0.0014552	0.0064	0.001601
Heroica Ciudad de Tlaxiaco	6,185	4.040336	0.0054482	0.0220	0.005521
Ayoquezco de Aldama	1,576	3.791548	0.0013883	0.0053	0.001320
Santa María Atzompa	3,483	3.935609	0.0030681	0.0121	0.003029
Santa María Camotlán	296	3.656549	0.0002607	0.0010	0.000239
Santa María Colotepec	7,125	3.808624	0.0062762	0.0239	0.005996
Santa María Cortijo	364	3.884209	0.0003206	0.0012	0.000312
Santa María Coyotepec	191	3.892115	0.0001682	0.0007	0.000164
Santa María Chachoápam	147	3.3747	0.0001295	0.0004	0.000110
Villa de Chilapa de Díaz	483	3.91215	0.0004255	0.0017	0.000417
Santa María Chilchotla	14,273	4.050807	0.0125727	0.0509	0.012774
Santa María Chimalapa	4,053	4.04754	0.0035702	0.0145	0.003624
Santa María del Rosario	152	4.241177	0.0001339	0.0006	0.000142
Santa María del Tule	260	4.045712	0.0002290	0.0009	0.000232
Santa María Ecatepec	1,051	3.60441	0.0009258	0.0033	0.000837
Santa María Guelacé	89	3.389712	0.0000784	0.0003	0.000067
Santa María Guienagati	1,391	4.051319	0.0012253	0.0050	0.001245
Santa María Huatulco	5,322	3.876098	0.0046880	0.0182	0.004558
Santa María Huazolotitlán	4,067	3.700518	0.0035825	0.0133	0.003325
Santa María Ipalapa	1,604	3.768977	0.0014129	0.0053	0.001336
Santa María Ixcatlán	227	3.811621	0.0002000	0.0008	0.000191
Santa María Jacatepec	3,313	3.958698	0.0029183	0.0116	0.002898
Santa María Jalapa del Marqués	1,162	4.023003	0.0010236	0.0041	0.001033
Santa María Jaltianguis	41	3.319372	0.0000361	0.0001	0.000030
Santa María Lachixío	889	3.714792	0.0007831	0.0029	0.000730
Santa María Mixtequilla	420	3.820105	0.0003700	0.0014	0.000354
Santa María Nativitas	130	3.594611	0.0001145	0.0004	0.000103
Santa María Nduayaco	213	3.913949	0.0001876	0.0007	0.000184
Santa María Ozolotepec	2,305	3.968181	0.0020304	0.0081	0.002021
Santa María Pápalo	1,353	4.078395	0.0011918	0.0049	0.001219

Santa María Peñoles	4,371	3.774271	0.0038503	0.0145	0.003645
Santa María Petapa	2,518	3.941413	0.0022180	0.0087	0.002193
Santa María Quiegolani	808	3.76041	0.0007117	0.0027	0.000671
Santa María Sola	622	4.218092	0.0005479	0.0023	0.000580
Santa María Tataltepec	124	4.118275	0.0001092	0.0004	0.000113
Santa María Tecomavaca	552	3.697171	0.0004862	0.0018	0.000451
Santa María Temascalapa	249	3.314646	0.0002193	0.0007	0.000182
Santa María Temascaltepec	1,358	3.910279	0.0011962	0.0047	0.001173
Santa María Teopoxco	2,844	4.332591	0.0025052	0.0109	0.002722
Santa María Tepantlali	2,067	3.812066	0.0018208	0.0069	0.001741
Santa María Texcatitlán	566	4.143343	0.0004986	0.0021	0.000518
Santa María Tlahuitoltepec	4,600	4.133649	0.0040520	0.0167	0.004201
Santa María Tlalixtac	958	3.88383	0.0008439	0.0033	0.000822
Santa María Tonameca	12,267	4.1641	0.0108057	0.0450	0.011286
Santa María Totolapilla	545	3.809467	0.0004801	0.0018	0.000459
Santa María Xadani	2,301	3.660269	0.0020269	0.0074	0.001861
Santa María Yalina	41	3.388632	0.0000361	0.0001	0.000031
Santa María Yavesía	54	3.581084	0.0000476	0.0002	0.000043
Santa María Yolotepec	252	4.206777	0.0002220	0.0009	0.000234
Santa María Yosoyúa	934	4.039379	0.0008227	0.0033	0.000834
Santa María Yucuhiti	2,690	3.694364	0.0023696	0.0088	0.002196
Santa María Zacatepec	6,832	3.907293	0.0060181	0.0235	0.005898
Santa María Zaniza	1,487	4.002886	0.0013099	0.0052	0.001315
Santa María Zoquitlán	1,543	3.992059	0.0013592	0.0054	0.001361
Santiago Amoltepec	9,127	4.024759	0.0080397	0.0324	0.008116
Santiago Apoala	485	3.78291	0.0004272	0.0016	0.000405
Santiago Apóstol	2,013	4.103713	0.0017732	0.0073	0.001825
Santiago Astata	943	3.849483	0.0008307	0.0032	0.000802
Santiago Atitlán	2,120	4.070999	0.0018675	0.0076	0.001907
Santiago Ayuquillilla	1,466	3.973615	0.0012914	0.0051	0.001287
Santiago Cacaloxttepec	540	3.64506	0.0004757	0.0017	0.000435
Santiago Camotlán	2,223	4.031044	0.0019582	0.0079	0.001980
Santiago Comaltepec	192	3.698439	0.0001691	0.0006	0.000157

Santiago Chazumba	1,080	3.748919	0.0009513	0.0036	0.000895
Santiago Choápam	3,330	4.026249	0.0029333	0.0118	0.002962
Santiago del Río	260	4.228527	0.0002290	0.0010	0.000243
Santiago Huajolotitlán	736	3.760475	0.0006483	0.0024	0.000611
Santiago Huaucuililla	323	3.931515	0.0002845	0.0011	0.000281
Santiago Ihuitlán Plumas	143	3.913107	0.0001260	0.0005	0.000124
Santiago Ixcuintepec	1,153	3.936165	0.0010156	0.0040	0.001003
Santiago Ixtayutla	7,853	4.393609	0.0069175	0.0304	0.007623
Santiago Jamiltepec	6,377	4.115321	0.0056173	0.0231	0.005798
Santiago Jocotepec	6,115	3.887591	0.0053865	0.0209	0.005252
Santiago Juchitahuaca	14,101	4.554738	0.0124212	0.0566	0.014190
Santiago Lachiguiri	2,173	3.879817	0.0019141	0.0074	0.001863
Santiago Lalopa	133	3.567719	0.0001172	0.0004	0.000105
Santiago Laollaga	392	4.097692	0.0003453	0.0014	0.000355
Santiago Laxopa	456	3.565591	0.0004017	0.0014	0.000359
Santiago Llano Grande	919	3.977609	0.0008095	0.0032	0.000808
Santiago Matatlán	3,756	3.776935	0.0033086	0.0125	0.003134
Santiago Miltepec	109	3.725936	0.0000960	0.0004	0.000090
Santiago Minas	813	3.89948	0.0007162	0.0028	0.000700
Santiago Nacaltepec	713	3.650771	0.0006281	0.0023	0.000575
Santiago Nejapilla	74	3.789673	0.0000652	0.0002	0.000062
Santiago Nundiche	550	4.269379	0.0004845	0.0021	0.000519
Santiago Nuyoo	1,058	3.831633	0.0009320	0.0036	0.000896
Santiago Pinotepa Nacional	14,195	4.081214	0.0125040	0.0510	0.012800
Santiago Suchilquitongo	3,327	3.799327	0.0029307	0.0111	0.002793
Santiago Tamazola	1,684	3.764538	0.0014834	0.0056	0.001401
Santiago Tapextla	1,275	3.880872	0.0011231	0.0044	0.001093
Villa Tejúpam de la Unión	463	3.841013	0.0004078	0.0016	0.000393
Santiago Tenango	545	3.663334	0.0004801	0.0018	0.000441
Santiago Tepetlapa	4	3.379558	0.0000035	0.0000	0.000003
Santiago Tetepec	2,766	3.867547	0.0024365	0.0094	0.002364
Santiago Texcalcingo	1,767	3.584961	0.0015565	0.0056	0.001400
Santiago Textitlán	2,781	3.600516	0.0024497	0.0088	0.002212
Santiago Tilantongo	1,393	4.121741	0.0012271	0.0051	0.001269
Santiago Tillo	118	3.648032	0.0001039	0.0004	0.000095
Santiago Tlaxoyaltepec	3,214	3.852972	0.0028311	0.0109	0.002736
Santiago Xanica	1,188	3.95905	0.0010465	0.0041	0.001039

Santiago Xiacuí	260	3.758123	0.0002290	0.0009	0.000216
Santiago Yaitepec	2,193	4.161269	0.0019318	0.0080	0.002016
Santiago Yaveo	3,128	3.708582	0.0027554	0.0102	0.002563
Santiago Yolomécatl	230	3.775815	0.0002026	0.0008	0.000192
Santiago Yosondúa	3,118	3.753529	0.0027466	0.0103	0.002586
Santiago Yucuyachi	249	3.958093	0.0002193	0.0009	0.000218
Santiago Zacatepec	3,550	4.175756	0.0031271	0.0131	0.003275
Santiago Zochila	44	3.518071	0.0000388	0.0001	0.000034
Nuevo Zoquiápam	356	3.622766	0.0003136	0.0011	0.000285
Santo Domingo Ingenio	696	3.668893	0.0006131	0.0022	0.000564
Santo Domingo Albarradas	173	3.334154	0.0001524	0.0005	0.000127
Santo Domingo Armenta	1,446	3.8303	0.0012737	0.0049	0.001224
Santo Domingo Chihuitán	151	3.731699	0.0001330	0.0005	0.000124
Santo Domingo de Morelos	6,935	4.086116	0.0061089	0.0250	0.006261
Santo Domingo Ixcatlán	345	3.837198	0.0003039	0.0012	0.000292
Santo Domingo Nuxaá	2,195	3.873246	0.0019335	0.0075	0.001878
Santo Domingo Ozolotepec	520	3.80815	0.0004581	0.0017	0.000438
Santo Domingo Petapa	2,584	3.959447	0.0022762	0.0090	0.002260
Santo Domingo Roayaga	468	4.483944	0.0004122	0.0018	0.000464
Santo Domingo Tehuantepec	5,201	3.837051	0.0045814	0.0176	0.004409
Santo Domingo Teojomulco	2,370	3.747563	0.0020877	0.0078	0.001962
Santo Domingo Tepuxtepec	2,699	3.964929	0.0023775	0.0094	0.002364
Santo Domingo Tlatayápam	55	3.537567	0.0000484	0.0002	0.000043
Santo Domingo Tomaltepec	477	3.680433	0.0004202	0.0015	0.000388
Santo Domingo Tonalá	1,523	3.726846	0.0013416	0.0050	0.001254
Santo Domingo Tonaltepec	139	3.703563	0.0001224	0.0005	0.000114
Santo Domingo Xagacia	652	4.112186	0.0005743	0.0024	0.000592
Santo Domingo Yanhuitlán	198	3.904077	0.0001744	0.0007	0.000171
Santo Domingo Yodohino	106	3.420645	0.0000934	0.0003	0.000080
Santo Domingo Zanatepec	1,859	3.767676	0.0016375	0.0062	0.001547
Santos Reyes Nopala	7,142	4.056508	0.0062912	0.0255	0.006401
Santos Reyes Pápalo	1,894	3.821824	0.0016684	0.0064	0.001599



Santos Reyes Tepejillo	284	3.722017	0.0002502	0.0009	0.000234
Santos Reyes Yucuná	1,105	3.868976	0.0009734	0.0038	0.000945
Santo Tomás Jalieza	1,307	3.805691	0.0011513	0.0044	0.001099
Santo Tomás Mazaltepec	400	3.674235	0.0003523	0.0013	0.000325
Santo Tomás Ocotepec	1,974	3.773253	0.0017388	0.0066	0.001646
Santo Tomás Tamazulapan	464	3.82923	0.0004087	0.0016	0.000393
San Vicente Coatlán	2,240	3.97842	0.0019732	0.0079	0.001969
San Vicente Lachixío	1,567	3.930717	0.0013803	0.0054	0.001361
San Vicente Nuñú	184	3.716466	0.0001621	0.0006	0.000151
Silacayoápam	2,298	3.860772	0.0020242	0.0078	0.001960
Sitio de Xitlaphua	262	3.582735	0.0002308	0.0008	0.000207
Soledad Etlá	415	3.711498	0.0003656	0.0014	0.000340
Villa de Tamazulápam del Progreso	740	3.964215	0.0006518	0.0026	0.000648
Tanetze de Zaragoza	858	3.701924	0.0007558	0.0028	0.000702
Taniche	243	3.829921	0.0002141	0.0008	0.000206
Tataltepec de Valdés	3,024	4.112243	0.0026638	0.0110	0.002747
Teococuilco de Marcos Pérez	354	3.787909	0.0003118	0.0012	0.000296
Teotitlán de Flores Magón	1,129	3.866875	0.0009945	0.0038	0.000965
Teotitlán del Valle	1,930	3.78371	0.0017001	0.0064	0.001613
Teotongo	205	3.587382	0.0001806	0.0006	0.000162
Tepelmeme Villa de Morelos	635	3.913911	0.0005594	0.0022	0.000549
Tezoatlán de Segura y Luna	2,497	4.033662	0.0021995	0.0089	0.002225
San Jerónimo Tlacochahuaya	1,015	3.878227	0.0008941	0.0035	0.000870
Tlacolula de Matamoros	1,705	3.789614	0.0015019	0.0057	0.001428
Tlacotepec Plumas	173	3.624735	0.0001524	0.0006	0.000139
Tlalixtác de Cabrera	1,120	4.114277	0.0009866	0.0041	0.001018
Totontepec Villa de Morelos	3,222	4.173341	0.0028382	0.0118	0.002971
Trinidad Zaachila	693	3.942782	0.0006104	0.0024	0.000604
La Trinidad Vista Hermosa	60	3.631569	0.0000529	0.0002	0.000048
Unión Hidalgo	986	3.513129	0.0008685	0.0031	0.000765
Valerio Trujano	364	3.582061	0.0003206	0.0011	0.000288
San Juan Bautista Valle Nacional	7,508	3.915834	0.0066136	0.0259	0.006496
Villa Díaz Ordaz	3,065	3.836338	0.0026999	0.0104	0.002598
Yaxe	1,265	4.336289	0.0011143	0.0048	0.001212

Magdalena Yodocono de Porfirio Díaz	371	3.658396	0.0003268	0.0012	0.000300
Yogana	545	3.948788	0.0004801	0.0019	0.000475
Yutanduchi de Guerrero	545	3.792726	0.0004801	0.0018	0.000457
Villa de Zaachila	9,628	3.845948	0.0084811	0.0326	0.008181
San Mateo Yucutindó	1,529	3.794657	0.0013469	0.0051	0.001282
Zapotitlán Lagunas	1,613	3.990135	0.0014208	0.0057	0.001422
Zapotitlán Palmas	412	3.866187	0.0003629	0.0014	0.000352
Santa Inés de Zaragoza	683	3.763264	0.0006016	0.0023	0.000568
Zimatlán de Álvarez	4,188	3.764001	0.0036891	0.0139	0.003483
<b>Total</b>	<b>1,135,236</b>		<b>1.0000000</b>	<b>3.9869</b>	<b>1.000000</b>

Paso 2. Obtener el componente  $\Delta F_{2013,t}$

(6)	(7)	(8)
FISM 2013 de la Entidad Oaxaca	FISMDF 2014 de la Entidad Oaxaca	Incremento $\Delta F_{2013,t}$
4,701,282,845	4,965,994,001	264,711,156.0

Paso 3. Obtener la asignación monetaria para cada municipio por el concepto  $Z_{it}$

Municipio	(9) $\Delta F_{2013,it}$	(10) $Z_{it}$	(11) Asignación por $Z_{it}$
Abejones	264,711,156	0.0004495	118,999
Acatlán de Pérez Figueroa	264,711,156	0.0130741	3,460,858
Asunción Cacalotepec	264,711,156	0.0011372	301,020
Asunción Cuyotepeji	264,711,156	0.0001049	27,772
Asunción Ixtaltepec	264,711,156	0.0012976	343,495
Asunción Nochixtlán	264,711,156	0.0028925	765,670
Asunción Ocotlán	264,711,156	0.0013603	360,094
Asunción Tlacolulita	264,711,156	0.0001669	44,178
Ayotzintepec	264,711,156	0.0022938	607,194
El Barrio de la Soledad	264,711,156	0.0006830	180,804
Calihualá	264,711,156	0.0003446	91,210
Candelaria Loxicha	264,711,156	0.0052133	1,380,013
Ciénega de Zimatlán	264,711,156	0.0001970	52,143
Ciudad Ixtepec	264,711,156	0.0015882	420,414
Coatecas Altas	264,711,156	0.0024224	641,234
Coicoyán de las Flores	264,711,156	0.0058900	1,559,141
La Compañía	264,711,156	0.0012083	319,841
Concepción Buenavista	264,711,156	0.0002158	57,137
Concepción Pápalo	264,711,156	0.0011730	310,513
Constancia del Rosario	264,711,156	0.0017316	458,376
Cosolapa	264,711,156	0.0021213	561,530
Cosoltepec	264,711,156	0.0000978	25,876
Cuicilápam de Guerrero	264,711,156	0.0032680	865,072
Cuyamecalco Villa de Zaragoza	264,711,156	0.0016683	441,607
Chahuities	264,711,156	0.0034159	904,232
Chalcatongo de Hidalgo	264,711,156	0.0020760	549,533
Chiquihuitlán de Benito Juárez	264,711,156	0.0010977	290,575
Heroica Ciudad de Ejutla de Crespo	264,711,156	0.0042816	1,133,375
Eloxochitlán de Flores Magón	264,711,156	0.0024397	645,828
El Espinal	264,711,156	0.0003354	88,785
Tamazulápam del Espíritu Santo	264,711,156	0.0026696	706,661
Fresnillo de Trujano	264,711,156	0.0003219	85,208
Guadalupe Etla	264,711,156	0.0001122	29,711
Guadalupe de Ramírez	264,711,156	0.0003571	94,538
Guelatao de Juárez	264,711,156	0.0000120	3,181
Guevea de Humboldt	264,711,156	0.0019190	507,989
Mesones Hidalgo	264,711,156	0.0018277	483,808
Villa Hidalgo	264,711,156	0.0005967	157,963
Heroica Ciudad de Huajuapán de León	264,711,156	0.0040719	1,077,884
Huauteppec	264,711,156	0.0037115	982,486
Huautla de Jiménez	264,711,156	0.0129177	3,419,468
Ixtlán de Juárez	264,711,156	0.0021832	577,928
Heroica Ciudad de Juchitán de Zaragoza	264,711,156	0.0073673	1,950,216

Loma Bonita	264,711,156	0.0043384	1,148,422
Magdalena Apasco	264,711,156	0.0003752	99,326
Magdalena Jaltepec	264,711,156	0.0012168	322,093
Santa Magdalena Jicotlán	264,711,156	0.0000096	2,547
Magdalena Mixtepec	264,711,156	0.0007426	196,578
Magdalena Ocotlán	264,711,156	0.0004329	114,582
Magdalena Peñasco	264,711,156	0.0018819	498,150
Magdalena Teitipac	264,711,156	0.0024407	646,075
Magdalena Tequisistlán	264,711,156	0.0004124	109,168
Magdalena Tlacotepec	264,711,156	0.0000675	17,860
Magdalena Zahuatlán	264,711,156	0.0000916	24,250
Mariscala de Juárez	264,711,156	0.0009182	243,050
Mártires de Tacubaya	264,711,156	0.0005236	138,593
Matías Romero Avendaño	264,711,156	0.0054329	1,438,147
Mazatlán Villa de Flores	264,711,156	0.0068032	1,800,891
Miahuatlán de Porfirio Díaz	264,711,156	0.0131937	3,492,507
Mixistlán de la Reforma	264,711,156	0.0011261	298,083
Monjas	264,711,156	0.0010149	268,666
Natividad	264,711,156	0.0000282	7,474
Nazareno Etna	264,711,156	0.0001632	43,190
Nejapa de Madero	264,711,156	0.0029616	783,958
Ixpantepec Nieves	264,711,156	0.0002942	77,884
Santiago Niltepec	264,711,156	0.0010746	284,472
Oaxaca de Juárez	264,711,156	0.0126954	3,360,627
Ocotlán de Morelos	264,711,156	0.0056083	1,484,583
La Pe	264,711,156	0.0009353	247,578
Pinotepa de Don Luis	264,711,156	0.0032163	851,394
Pluma Hidalgo	264,711,156	0.0012734	337,074
San José del Progreso	264,711,156	0.0028116	744,274
Putla Villa de Guerrero	264,711,156	0.0094365	2,497,937
Santa Catarina Quioquitani	264,711,156	0.0002343	62,009
Reforma de Pineda	264,711,156	0.0002685	71,086
La Reforma	264,711,156	0.0010653	282,002
Reyes Etna	264,711,156	0.0005945	157,367
Rojas de Cuauhtémoc	264,711,156	0.0000573	15,181
Salina Cruz	264,711,156	0.0056080	1,484,498
San Agustín Amatengo	264,711,156	0.0003743	99,080
San Agustín Atenango	264,711,156	0.0005279	139,753
San Agustín Chayuco	264,711,156	0.0018296	484,312
San Agustín de las Juntas	264,711,156	0.0007882	208,650
San Agustín Etna	264,711,156	0.0001500	39,716
San Agustín Loxicha	264,711,156	0.0125015	3,309,297
San Agustín Tlacotepec	264,711,156	0.0002604	68,919
San Agustín Yatareni	264,711,156	0.0010778	285,306
San Andrés Cabecera Nueva	264,711,156	0.0012476	330,249
San Andrés Dinicuiti	264,711,156	0.0003806	100,751
San Andrés Huaxpaltepec	264,711,156	0.0021294	563,670
San Andrés Huayápam	264,711,156	0.0003305	87,490
San Andrés Ixtlahuaca	264,711,156	0.0002648	70,092
San Andrés Lagunas	264,711,156	0.0001006	26,620

San Andrés Nuxiño	264,711,156	0.0008676	229,651
San Andrés Paxtlán	264,711,156	0.0024265	642,309
San Andrés Sinaxtla	264,711,156	0.0000473	12,522
San Andrés Solaga	264,711,156	0.0004068	107,692
San Andrés Teotilalpam	264,711,156	0.0022890	605,925
San Andrés Tepetlapa	264,711,156	0.0001977	52,346
San Andrés Yaá	264,711,156	0.0001969	52,132
San Andrés Zabache	264,711,156	0.0003006	79,575
San Andrés Zautla	264,711,156	0.0004334	114,724
San Antonino Castillo Velasco	264,711,156	0.0023922	633,232
San Antonino el Alto	264,711,156	0.0010926	289,223
San Antonino Monte Verde	264,711,156	0.0027083	716,904
San Antonio Acutla	264,711,156	0.0000806	21,333
San Antonio de la Cal	264,711,156	0.0023312	617,097
San Antonio Huitepec	264,711,156	0.0015621	413,515
San Antonio Nanahuatípam	264,711,156	0.0001030	27,274
San Antonio Sinicahua	264,711,156	0.0008447	223,600
San Antonio Tepetlapa	264,711,156	0.0021962	581,351
San Baltazar Chichicápam	264,711,156	0.0006570	173,925
San Baltazar Loxicha	264,711,156	0.0010187	269,650
San Baltazar Yatzachi el Bajo	264,711,156	0.0001498	39,646
San Bartolo Coyotepec	264,711,156	0.0002735	72,410
San Bartolomé Ayautla	264,711,156	0.0025631	678,475
San Bartolomé Loxicha	264,711,156	0.0010671	282,474
San Bartolomé Quialana	264,711,156	0.0010253	271,405
San Bartolomé Yucuañe	264,711,156	0.0001384	36,636
San Bartolomé Zoogocho	264,711,156	0.0000330	8,735
San Bartolo Soyaltepec	264,711,156	0.0001140	30,177
San Bartolo Yautepec	264,711,156	0.0001646	43,574
San Bernardo Mixtepec	264,711,156	0.0011654	308,499
San Blas Atempa	264,711,156	0.0068202	1,805,380
San Carlos Yautepec	264,711,156	0.0059098	1,564,403
San Cristóbal Amatlán	264,711,156	0.0028759	761,273
San Cristóbal Amoltepec	264,711,156	0.0006924	183,278
San Cristóbal Lachirioag	264,711,156	0.0003818	101,072
San Cristóbal Suchixtlahuaca	264,711,156	0.0000234	6,199
San Dionisio del Mar	264,711,156	0.0022935	607,106
San Dionisio Ocotepec	264,711,156	0.0054589	1,445,027
San Dionisio Ocotlán	264,711,156	0.0002975	78,746
San Esteban Atlatluuca	264,711,156	0.0017428	461,348
San Felipe Jalapa de Díaz	264,711,156	0.0133620	3,537,076
San Felipe Tejalápam	264,711,156	0.0024150	639,266
San Felipe Usila	264,711,156	0.0051980	1,375,961
San Francisco Cahuacuá	264,711,156	0.0012897	341,399
San Francisco Cajonos	264,711,156	0.0000669	17,707
San Francisco Chapulapa	264,711,156	0.0010628	281,329
San Francisco Chindúa	264,711,156	0.0002342	61,989
San Francisco del Mar	264,711,156	0.0028117	744,298
San Francisco Huehuatlán	264,711,156	0.0004071	107,776
San Francisco Ixhuatán	264,711,156	0.0018024	477,115



San Francisco Jaltepetongo	264,711,156	0.0002462	65,168
San Francisco Lachigoló	264,711,156	0.0004191	110,930
San Francisco Logueche	264,711,156	0.0017013	450,358
San Francisco Nuxaño	264,711,156	0.0001457	38,578
San Francisco Ozolotepec	264,711,156	0.0007729	204,604
San Francisco Sola	264,711,156	0.0005380	142,419
San Francisco Telixtlahuaca	264,711,156	0.0010708	283,447
San Francisco Teopan	264,711,156	0.0000965	25,557
San Francisco Tlapancingo	264,711,156	0.0009870	261,257
San Gabriel Mixtepec	264,711,156	0.0018524	490,360
San Ildefonso Amatlán	264,711,156	0.0011723	310,316
San Ildefonso Sola	264,711,156	0.0004057	107,389
San Ildefonso Villa Alta	264,711,156	0.0010046	265,941
San Jacinto Amilpas	264,711,156	0.0007173	189,876
San Jacinto Tlacotepec	264,711,156	0.0012893	341,301
San Jerónimo Coatlán	264,711,156	0.0028721	760,271
San Jerónimo Silacayoapilla	264,711,156	0.0004537	120,097
San Jerónimo Sosola	264,711,156	0.0008391	222,131
San Jerónimo Taviche	264,711,156	0.0008816	233,371
San Jerónimo Tecóatl	264,711,156	0.0005674	150,185
San Jorge Nuchita	264,711,156	0.0009669	255,957
San José Ayuquila	264,711,156	0.0003683	97,506
San José Chiltepec	264,711,156	0.0018617	492,805
San José del Peñasco	264,711,156	0.0011128	294,571
San José Estancia Grande	264,711,156	0.0002836	75,077
San José Independencia	264,711,156	0.0019412	513,856
San José Lachiguiri	264,711,156	0.0022923	606,791
San José Tenango	264,711,156	0.0118336	3,132,495
San Juan Achiutla	264,711,156	0.0000694	18,366
San Juan Atepec	264,711,156	0.0003765	99,674
Ánimas Trujano	264,711,156	0.0002232	59,080
San Juan Bautista Atlatlahuca	264,711,156	0.0010383	274,837
San Juan Bautista Coixtlahuaca	264,711,156	0.0007303	193,309
San Juan Bautista Cuicatlán	264,711,156	0.0020969	555,065
San Juan Bautista Guelache	264,711,156	0.0004418	116,939
San Juan Bautista Jayacatlán	264,711,156	0.0005703	150,956
San Juan Bautista Lo de Soto	264,711,156	0.0006000	158,828
San Juan Bautista Suchitepec	264,711,156	0.0001296	34,312
San Juan Bautista Tlacoatzintepec	264,711,156	0.0012060	319,235
San Juan Bautista Tlachichilco	264,711,156	0.0004881	129,206
San Juan Bautista Tuxtepec	264,711,156	0.0191979	5,081,907
San Juan Cacahuatepec	264,711,156	0.0025444	673,529
San Juan Cieneguilla	264,711,156	0.0001506	39,869
San Juan Coatzacoatz	264,711,156	0.0016186	428,466
San Juan Colorado	264,711,156	0.0043737	1,157,763
San Juan Comaltepec	264,711,156	0.0013420	355,247
San Juan Cotzocón	264,711,156	0.0060821	1,610,002
San Juan Chicomezúchil	264,711,156	0.0000190	5,018
San Juan Chilateca	264,711,156	0.0000804	21,274
San Juan del Estado	264,711,156	0.0005810	153,796

San Juan del Río	264,711,156	0.0002511	66,466
San Juan Diuxi	264,711,156	0.0006612	175,014
San Juan Evangelista Analco	264,711,156	0.0000132	3,492
San Juan Guelavía	264,711,156	0.0010433	276,170
San Juan Guichicovi	264,711,156	0.0067438	1,785,148
San Juan Ihualtepec	264,711,156	0.0003008	79,630
San Juan Juquila Mixes	264,711,156	0.0016912	447,669
San Juan Juquila Vijanos	264,711,156	0.0006198	164,073
San Juan Lachao	264,711,156	0.0018865	499,367
San Juan Lachigalla	264,711,156	0.0017367	459,711
San Juan Lajarcía	264,711,156	0.0002655	70,293
San Juan Lalana	264,711,156	0.0098295	2,601,991
San Juan de los Cués	264,711,156	0.0005601	148,254
San Juan Mazatlán	264,711,156	0.0058915	1,559,542
San Juan Mixtepec -Dto. 08 -	264,711,156	0.0025389	672,083
San Juan Mixtepec -Dto. 26 -	264,711,156	0.0002077	54,992
San Juan Ñumí	264,711,156	0.0035791	947,429
San Juan Ozolotepec	264,711,156	0.0018666	494,101
San Juan Petlapa	264,711,156	0.0021764	576,127
San Juan Quiahije	264,711,156	0.0013935	368,881
San Juan Quiotepec	264,711,156	0.0009041	239,319
San Juan Sayultepec	264,711,156	0.0001257	33,269
San Juan Tabaá	264,711,156	0.0002800	74,122
San Juan Tamazola	264,711,156	0.0012438	329,235
San Juan Teita	264,711,156	0.0003289	87,054
San Juan Teitipac	264,711,156	0.0009188	243,216
San Juan Tepeuxila	264,711,156	0.0013399	354,677
San Juan Teposcolula	264,711,156	0.0003291	87,117
San Juan Yacé	264,711,156	0.0003436	90,967
San Juan Yatzona	264,711,156	0.0001410	37,317
San Juan Yucuita	264,711,156	0.0000749	19,832
San Lorenzo	264,711,156	0.0032039	848,106
San Lorenzo Albarradas	264,711,156	0.0009893	261,876
San Lorenzo Cacaotepec	264,711,156	0.0007911	209,419
San Lorenzo Cuaunecuiltitla	264,711,156	0.0004301	113,842
San Lorenzo Texmelúcan	264,711,156	0.0044056	1,166,206
San Lorenzo Victoria	264,711,156	0.0001728	45,738
San Lucas Camotlán	264,711,156	0.0017125	453,322
San Lucas Ojitlán	264,711,156	0.0125084	3,311,120
San Lucas Quiavini	264,711,156	0.0004854	128,482
San Lucas Zoquiápam	264,711,156	0.0039768	1,052,693
San Luis Amatlán	264,711,156	0.0014806	391,935
San Marcial Ozolotepec	264,711,156	0.0008914	235,955
San Marcos Arteaga	264,711,156	0.0003029	80,187
San Martín de los Cansecos	264,711,156	0.0002212	58,564
San Martín Huamelúlpam	264,711,156	0.0002264	59,923
San Martín Itunyoso	264,711,156	0.0012822	339,418
San Martín Lachilá	264,711,156	0.0003393	89,815
San Martín Peras	264,711,156	0.0058231	1,541,438
San Martín Tilcajete	264,711,156	0.0002803	74,210

San Martín Toxpalan	264,711,156	0.0011233	297,348
San Martín Zacatepec	264,711,156	0.0004652	123,137
San Mateo Cajonos	264,711,156	0.0001825	48,320
Capulálpam de Méndez	264,711,156	0.0000611	16,167
San Mateo del Mar	264,711,156	0.0081625	2,160,701
San Mateo Yoloxochitlán	264,711,156	0.0013174	348,736
San Mateo Etlatongo	264,711,156	0.0002538	67,177
San Mateo Nejápam	264,711,156	0.0005555	147,035
San Mateo Peñasco	264,711,156	0.0009045	239,444
San Mateo Piñas	264,711,156	0.0009855	260,872
San Mateo Río Hondo	264,711,156	0.0014960	396,010
San Mateo Sindihui	264,711,156	0.0010617	281,043
San Mateo Tlapiltepec	264,711,156	0.0000243	6,428
San Melchor Betaza	264,711,156	0.0006209	164,355
San Miguel Achiutla	264,711,156	0.0001295	34,285
San Miguel Ahuehuetitlán	264,711,156	0.0012199	322,912
San Miguel Aloápam	264,711,156	0.0011893	314,821
San Miguel Amatitlán	264,711,156	0.0037490	992,392
San Miguel Amatlán	264,711,156	0.0001729	45,764
San Miguel Coatlán	264,711,156	0.0024121	638,518
San Miguel Chicahua	264,711,156	0.0007335	194,159
San Miguel Chimalapa	264,711,156	0.0022346	591,531
San Miguel del Puerto	264,711,156	0.0042421	1,122,925
San Miguel del Río	264,711,156	0.0000345	9,122
San Miguel Ejutla	264,711,156	0.0001770	46,860
San Miguel el Grande	264,711,156	0.0007564	200,240
San Miguel Huautla	264,711,156	0.0006917	183,108
San Miguel Mixtepec	264,711,156	0.0021284	563,423
San Miguel Panixtlahuaca	264,711,156	0.0022786	603,165
San Miguel Peras	264,711,156	0.0017549	464,553
San Miguel Piedras	264,711,156	0.0006397	169,341
San Miguel Quetzaltepec	264,711,156	0.0034680	918,020
San Miguel Santa Flor	264,711,156	0.0003515	93,037
Villa Sola de Vega	264,711,156	0.0057184	1,513,737
San Miguel Soyaltepec	264,711,156	0.0145969	3,863,969
San Miguel Suchixtepec	264,711,156	0.0013054	345,549
Villa Talea de Castro	264,711,156	0.0003185	84,323
San Miguel Tecmatlán	264,711,156	0.0000387	10,245
San Miguel Tenango	264,711,156	0.0003413	90,347
San Miguel Tequixtepec	264,711,156	0.0002204	58,350
San Miguel Tilquiápam	264,711,156	0.0019727	522,193
San Miguel Tlacamama	264,711,156	0.0012853	340,238
San Miguel Tlacotepec	264,711,156	0.0007204	190,698
San Miguel Tulancingo	264,711,156	0.0000345	9,142
San Miguel Yotao	264,711,156	0.0002105	55,710
San Nicolás	264,711,156	0.0003804	100,700
San Nicolás Hidalgo	264,711,156	0.0002542	67,285
San Pablo Coatlán	264,711,156	0.0020159	533,628
San Pablo Cuatro Venados	264,711,156	0.0006754	178,780
San Pablo Etla	264,711,156	0.0003125	82,712

San Pablo Huitzo	264,711,156	0.0005647	149,476
San Pablo Huixtepec	264,711,156	0.0009615	254,518
San Pablo Macuiltianguis	264,711,156	0.0002883	76,322
San Pablo Tijaltepec	264,711,156	0.0009978	264,137
San Pablo Villa de Mitla	264,711,156	0.0035750	946,355
San Pablo Yaganiza	264,711,156	0.0003909	103,467
San Pedro Amuzgos	264,711,156	0.0029598	783,505
San Pedro Apóstol	264,711,156	0.0003407	90,180
San Pedro Atoyac	264,711,156	0.0020805	550,742
San Pedro Cajonos	264,711,156	0.0002386	63,147
San Pedro Coxcaltepec Cántaros	264,711,156	0.0003897	103,170
San Pedro Comitancillo	264,711,156	0.0001507	39,879
San Pedro el Alto	264,711,156	0.0018322	485,004
San Pedro Huamelula	264,711,156	0.0021821	577,622
San Pedro Huilotepec	264,711,156	0.0004617	122,210
San Pedro Ixcatlán	264,711,156	0.0051558	1,364,802
San Pedro Ixtlahuaca	264,711,156	0.0015189	402,064
San Pedro Jaltepetongo	264,711,156	0.0000867	22,947
San Pedro Jicayán	264,711,156	0.0048664	1,288,179
San Pedro Jocotipac	264,711,156	0.0003506	92,815
San Pedro Juchatengo	264,711,156	0.0002492	65,957
San Pedro Mártir	264,711,156	0.0007821	207,043
San Pedro Mártir Quiéchapa	264,711,156	0.0002574	68,133
San Pedro Mártir Yucuxaco	264,711,156	0.0003969	105,075
San Pedro Mixtepec -Dto. 22 -	264,711,156	0.0048212	1,276,221
San Pedro Mixtepec -Dto. 26 -	264,711,156	0.0004848	128,332
San Pedro Molinos	264,711,156	0.0002093	55,407
San Pedro Nopala	264,711,156	0.0003083	81,621
San Pedro Ocopetatillo	264,711,156	0.0003860	102,168
San Pedro Ocoatepec	264,711,156	0.0011996	317,542
San Pedro Pochutla	264,711,156	0.0080119	2,120,835
San Pedro Quiatoni	264,711,156	0.0060511	1,601,803
San Pedro Sochiápam	264,711,156	0.0028295	748,990
San Pedro Tapanatepec	264,711,156	0.0033590	889,164
San Pedro Taviche	264,711,156	0.0006728	178,086
San Pedro Teozacoalco	264,711,156	0.0004373	115,766
San Pedro Teutila	264,711,156	0.0018879	499,737
San Pedro Tidaá	264,711,156	0.0003025	80,077
San Pedro Topiltepec	264,711,156	0.0000631	16,697
San Pedro Totolápam	264,711,156	0.0006241	165,197
Villa de Tututepec de Melchor Ocampo	264,711,156	0.0165023	4,368,355
San Pedro Yaneri	264,711,156	0.0004080	108,012
San Pedro Yólox	264,711,156	0.0007147	189,189
San Pedro y San Pablo Ayutla	264,711,156	0.0023106	611,637
Villa de Etla	264,711,156	0.0005785	153,127
San Pedro y San Pablo Teposcolula	264,711,156	0.0004656	123,243
San Pedro y San Pablo Tequixtepec	264,711,156	0.0003165	83,790



San Pedro Yucunama	264,711,156	0.0000571	15,107
San Raymundo Jalpan	264,711,156	0.0002214	58,614
San Sebastián Abasolo	264,711,156	0.0004992	132,136
San Sebastián Coatlán	264,711,156	0.0010639	281,639
San Sebastián Ixcapa	264,711,156	0.0013958	369,483
San Sebastián Nicananduta	264,711,156	0.0001198	31,706
San Sebastián Río Hondo	264,711,156	0.0019320	511,424
San Sebastián Tecomaxtlahuaca	264,711,156	0.0024869	658,301
San Sebastián Teitipac	264,711,156	0.0004913	130,046
San Sebastián Tutla	264,711,156	0.0002555	67,643
San Simón Almolongas	264,711,156	0.0008746	231,510
San Simón Zahuatlán	264,711,156	0.0027272	721,922
Santa Ana	264,711,156	0.0006223	164,721
Santa Ana Ateixtlahuaca	264,711,156	0.0002510	66,455
Santa Ana Cuauhtémoc	264,711,156	0.0004177	110,569
Santa Ana del Valle	264,711,156	0.0003841	101,677
Santa Ana Tavela	264,711,156	0.0004243	112,309
Santa Ana Tlapacoyan	264,711,156	0.0003850	101,918
Santa Ana Yareni	264,711,156	0.0002229	58,995
Santa Ana Zegache	264,711,156	0.0014582	386,001
Santa Catalina Quierí	264,711,156	0.0004143	109,661
Santa Catarina Cuixtla	264,711,156	0.0003010	79,666
Santa Catarina Ixtepeji	264,711,156	0.0003724	98,572
Santa Catarina Juquila	264,711,156	0.0047183	1,248,996
Santa Catarina Lachatao	264,711,156	0.0003864	102,297
Santa Catarina Loxicha	264,711,156	0.0022012	582,686
Santa Catarina Mechoacán	264,711,156	0.0024733	654,718
Santa Catarina Minas	264,711,156	0.0004828	127,800
Santa Catarina Quiané	264,711,156	0.0001460	38,645
Santa Catarina Tayata	264,711,156	0.0001632	43,197
Santa Catarina Ticuá	264,711,156	0.0002611	69,108
Santa Catarina Yosonotú	264,711,156	0.0006834	180,911
Santa Catarina Zapouquila	264,711,156	0.0001599	42,315
Santa Cruz Acatepec	264,711,156	0.0007841	207,571
Santa Cruz Amilpas	264,711,156	0.0006859	181,578
Santa Cruz de Bravo	264,711,156	0.0000546	14,452
Santa Cruz Itundujia	264,711,156	0.0050189	1,328,548
Santa Cruz Mixtepec	264,711,156	0.0010314	273,022
Santa Cruz Nundaco	264,711,156	0.0012762	337,828
Santa Cruz Papalutla	264,711,156	0.0004271	113,053
Santa Cruz Tacache de Mina	264,711,156	0.0004415	116,870
Santa Cruz Tacahua	264,711,156	0.0005499	145,574
Santa Cruz Tayata	264,711,156	0.0001756	46,481
Santa Cruz Xitla	264,711,156	0.0024345	644,443
Santa Cruz Xoxocotlán	264,711,156	0.0077450	2,050,175
Santa Cruz Zenzontepec	264,711,156	0.0104486	2,765,861
Santa Gertrudis	264,711,156	0.0004370	115,684
Santa Inés del Monte	264,711,156	0.0011919	315,522
Santa Inés Yatzeche	264,711,156	0.0003806	100,745
Santa Lucía del Camino	264,711,156	0.0025731	681,137



Santa Lucía Miahuatlán	264,711,156	0.0025320	670,238
Santa Lucía Monteverde	264,711,156	0.0030893	817,764
Santa Lucía Ocotlán	264,711,156	0.0015469	409,485
Santa María Alotepec	264,711,156	0.0010313	273,007
Santa María Apazco	264,711,156	0.0008248	218,327
Santa María la Asunción	264,711,156	0.0016013	423,875
Heroica Ciudad de Tlaxiaco	264,711,156	0.0055212	1,461,522
Ayoquezco de Aldama	264,711,156	0.0013202	349,479
Santa María Atzompa	264,711,156	0.0030286	801,703
Santa María Camotlán	264,711,156	0.0002391	63,301
Santa María Colotepec	264,711,156	0.0059955	1,587,088
Santa María Cortijo	264,711,156	0.0003124	82,690
Santa María Coyotepec	264,711,156	0.0001642	43,478
Santa María Chachoápam	264,711,156	0.0001096	29,014
Villa de Chilapa de Díaz	264,711,156	0.0004175	110,512
Santa María Chilchotla	264,711,156	0.0127742	3,381,465
Santa María Chimalapa	264,711,156	0.0036245	959,435
Santa María del Rosario	264,711,156	0.0001424	37,703
Santa María del Tule	264,711,156	0.0002324	61,520
Santa María Ecatepec	264,711,156	0.0008370	221,557
Santa María Guelacé	264,711,156	0.0000667	17,644
Santa María Guienagati	264,711,156	0.0012451	329,588
Santa María Huatulco	264,711,156	0.0045577	1,206,473
Santa María Huazolotitlán	264,711,156	0.0033252	880,207
Santa María Ipalapa	264,711,156	0.0013357	353,570
Santa María Ixcatlán	264,711,156	0.0001912	50,604
Santa María Jacatepec	264,711,156	0.0028977	767,047
Santa María Jalapa del Marqués	264,711,156	0.0010328	273,404
Santa María Jaltianguis	264,711,156	0.0000301	7,960
Santa María Lachixío	264,711,156	0.0007296	193,145
Santa María Mixtequilla	264,711,156	0.0003545	93,837
Santa María Nativitas	264,711,156	0.0001032	27,330
Santa María Nduayaco	264,711,156	0.0001842	48,758
Santa María Ozolotepec	264,711,156	0.0020209	534,947
Santa María Pápalo	264,711,156	0.0012192	322,727
Santa María Peñoles	264,711,156	0.0036449	964,855
Santa María Petapa	264,711,156	0.0021927	580,438
Santa María Quiérolani	264,711,156	0.0006713	177,703
Santa María Sola	264,711,156	0.0005797	153,446
Santa María Tataltepec	264,711,156	0.0001128	29,867
Santa María Tecomavaca	264,711,156	0.0004509	119,359
Santa María Temascalapa	264,711,156	0.0001824	48,271
Santa María Temascaltepec	264,711,156	0.0011732	310,567
Santa María Teopoxco	264,711,156	0.0027224	720,652
Santa María Tepantlali	264,711,156	0.0017409	460,839
Santa María Texcatitlán	264,711,156	0.0005181	137,156
Santa María Tlahuitoltepec	264,711,156	0.0042011	1,112,089
Santa María Tlalixtac	264,711,156	0.0008221	217,607
Santa María Tonameca	264,711,156	0.0112859	2,987,497
Santa María Totolapilla	264,711,156	0.0004587	121,425

Santa María Xadani	264,711,156	0.0018608	492,581
Santa María Yalina	264,711,156	0.0000307	8,126
Santa María Yavesía	264,711,156	0.0000427	11,310
Santa María Yolotepec	264,711,156	0.0002342	62,001
Santa María Yosoyúa	264,711,156	0.0008336	220,653
Santa María Yucuhiti	264,711,156	0.0021957	581,219
Santa María Zacatepec	264,711,156	0.0058979	1,561,248
Santa María Zaniza	264,711,156	0.0013151	348,123
Santa María Zoquitlán	264,711,156	0.0013609	360,256
Santiago Amoltepec	264,711,156	0.0081160	2,148,404
Santiago Apoala	264,711,156	0.0004054	107,304
Santiago Apóstol	264,711,156	0.0018251	483,135
Santiago Astata	264,711,156	0.0008020	212,306
Santiago Atitlán	264,711,156	0.0019068	504,760
Santiago Ayuquillilla	264,711,156	0.0012871	340,697
Santiago Cacaloxtepc	264,711,156	0.0004349	115,119
Santiago Camotlán	264,711,156	0.0019799	524,089
Santiago Comaltepec	264,711,156	0.0001569	41,531
Santiago Chazumba	264,711,156	0.0008946	236,798
Santiago Choápam	264,711,156	0.0029622	784,139
Santiago del Río	264,711,156	0.0002429	64,300
Santiago Huajolotitlán	264,711,156	0.0006115	161,871
Santiago Huaucilla	264,711,156	0.0002806	74,269
Santiago Ihuitlán Plumas	264,711,156	0.0001236	32,727
Santiago Ixcuintepc	264,711,156	0.0010027	265,430
Santiago Ixtayutla	264,711,156	0.0076231	2,017,925
Santiago Jamiltepec	264,711,156	0.0057982	1,534,858
Santiago Jocotepec	264,711,156	0.0052523	1,390,353
Santiago Juxtlahuaca	264,711,156	0.0141902	3,756,309
Santiago Lachiguiri	264,711,156	0.0018627	493,082
Santiago Lalopa	264,711,156	0.0001048	27,752
Santiago Laollaga	264,711,156	0.0003549	93,945
Santiago Laxopa	264,711,156	0.0003592	95,092
Santiago Llano Grande	264,711,156	0.0008076	213,789
Santiago Matatlán	264,711,156	0.0031343	829,685
Santiago Miltepec	264,711,156	0.0000897	23,753
Santiago Minas	264,711,156	0.0007004	185,415
Santiago Nacaltepec	264,711,156	0.0005751	152,238
Santiago Nejapilla	264,711,156	0.0000620	16,401
Santiago Nundiche	264,711,156	0.0005188	137,333
Santiago Nuyoó	264,711,156	0.0008957	237,092
Santiago Pinotepa Nacional	264,711,156	0.0127997	3,388,229
Santiago Suchilquitongo	264,711,156	0.0027928	739,278
Santiago Tamazola	264,711,156	0.0014006	370,768
Santiago Tapextla	264,711,156	0.0010932	289,393
Villa Tejúpam de la Unión	264,711,156	0.0003929	104,010
Santiago Tenango	264,711,156	0.0004411	116,767
Santiago Tepetlapa	264,711,156	0.0000030	791
Santiago Tetepec	264,711,156	0.0023635	625,656
Santiago Texcalcingo	264,711,156	0.0013996	370,484

Santiago Textitlán	264,711,156	0.0022123	585,617
Santiago Tilantongo	264,711,156	0.0012686	335,799
Santiago Tillo	264,711,156	0.0000951	25,176
Santiago Tlazoyaltepec	264,711,156	0.0027360	724,252
Santiago Xanica	264,711,156	0.0010392	275,078
Santiago Xiacuí	264,711,156	0.0002159	57,147
Santiago Yaitepec	264,711,156	0.0020162	533,719
Santiago Yaveo	264,711,156	0.0025630	678,458
Santiago Yolomécatl	264,711,156	0.0001919	50,791
Santiago Yosondúa	264,711,156	0.0025858	684,485
Santiago Yucuyachi	264,711,156	0.0002178	57,641
Santiago Zacatepec	264,711,156	0.0032752	866,985
Santiago Zochila	264,711,156	0.0000342	9,053
Nuevo Zoquiápam	264,711,156	0.0002849	75,429
Santo Domingo Ingenio	264,711,156	0.0005642	149,346
Santo Domingo Albarradas	264,711,156	0.0001274	33,735
Santo Domingo Armenta	264,711,156	0.0012237	323,928
Santo Domingo Chihuitán	264,711,156	0.0001245	32,956
Santo Domingo de Morelos	264,711,156	0.0062608	1,657,315
Santo Domingo Ixcatlán	264,711,156	0.0002925	77,425
Santo Domingo Nuxaá	264,711,156	0.0018784	497,230
Santo Domingo Ozolotepec	264,711,156	0.0004375	115,815
Santo Domingo Petapa	264,711,156	0.0022605	598,377
Santo Domingo Roayaga	264,711,156	0.0004636	122,731
Santo Domingo Tehuantepec	264,711,156	0.0044092	1,167,166
Santo Domingo Teojomulco	264,711,156	0.0019623	519,452
Santo Domingo Tepuxtepec	264,711,156	0.0023644	625,873
Santo Domingo Tlatayápam	264,711,156	0.0000430	11,379
Santo Domingo Tomaltepec	264,711,156	0.0003879	102,675
Santo Domingo Tonalá	264,711,156	0.0012541	331,963
Santo Domingo Tonaltepec	264,711,156	0.0001137	30,108
Santo Domingo Xagacia	264,711,156	0.0005924	156,808
Santo Domingo Yanhuitlán	264,711,156	0.0001708	45,210
Santo Domingo Yodohino	264,711,156	0.0000801	21,206
Santo Domingo Zanatepec	264,711,156	0.0015475	409,639
Santos Reyes Nopala	264,711,156	0.0064010	1,694,417
Santos Reyes Pápalo	264,711,156	0.0015993	423,349
Santos Reyes Tepejillo	264,711,156	0.0002335	61,822
Santos Reyes Yucuná	264,711,156	0.0009446	250,038
Santo Tomás Jalieza	264,711,156	0.0010990	290,909
Santo Tomás Mazaltepec	264,711,156	0.0003247	85,956
Santo Tomás Ocotepec	264,711,156	0.0016457	435,623
Santo Tomás Tamazulapan	264,711,156	0.0003926	103,915
San Vicente Coatlán	264,711,156	0.0019689	521,203
San Vicente Lachixío	264,711,156	0.0013609	360,237
San Vicente Nuñú	264,711,156	0.0001511	39,994
Silacayoápam	264,711,156	0.0019602	518,886
Sitío de Xitlapehua	264,711,156	0.0002074	54,899
Soledad Etla	264,711,156	0.0003403	90,084
Villa de Tamazulápam del Progreso	264,711,156	0.0006481	171,568

Tanetze de Zaragoza	264,711,156	0.0007018	185,765
Taniche	264,711,156	0.0002056	54,431
Tataltepec de Valdés	264,711,156	0.0027475	727,292
Teococuilco de Marcos Pérez	264,711,156	0.0002963	78,424
Teotitlán de Flores Magón	264,711,156	0.0009646	255,330
Teotitlán del Valle	264,711,156	0.0016134	427,094
Teotongo	264,711,156	0.0001625	43,011
Tepelmeme Villa de Morelos	264,711,156	0.0005491	145,356
Tezoatlán de Segura y Luna	264,711,156	0.0022253	589,069
San Jerónimo Tlacoahuaya	264,711,156	0.0008697	230,222
Tlacolula de Matamoros	264,711,156	0.0014276	377,892
Tlacotepec Plumas	264,711,156	0.0001385	36,675
Tlalixtac de Cabrera	264,711,156	0.0010181	269,500
Totontepec Villa de Morelos	264,711,156	0.0029709	786,425
Trinidad Zaachila	264,711,156	0.0006037	159,803
La Trinidad Vista Hermosa	264,711,156	0.0000481	12,744
Unión Hidalgo	264,711,156	0.0007653	202,590
Valerio Trujano	264,711,156	0.0002881	76,257
San Juan Bautista Valle Nacional	264,711,156	0.0064957	1,719,478
Villa Díaz Ordaz	264,711,156	0.0025979	687,694
Yaxe	264,711,156	0.0012119	320,817
Magdalena Yodocono de Porfirio Díaz	264,711,156	0.0002999	79,380
Yogana	264,711,156	0.0004755	125,866
Yutanduchi de Guerrero	264,711,156	0.0004567	120,892
Villa de Zaachila	264,711,156	0.0081812	2,165,646
San Mateo Yucutindó	264,711,156	0.0012819	339,335
Zapotitlán Lagunas	264,711,156	0.0014220	376,418
Zapotitlán Palmas	264,711,156	0.0003519	93,160
Santa Inés de Zaragoza	264,711,156	0.0005679	150,326
Zimatlán de Álvarez	264,711,156	0.0034828	921,944
<b>TOTAL</b>		<b>1.000000</b>	<b>264,711,156</b>

Paso 4. Línea Basal 2013. Componente  $F_{i,2013}$

**Fondo para la Infraestructura Social Municipal 2013**  
**Estado de Oaxaca**

Municipio	(12) Asignación 2013
Abejones	1,553,435
Acatlán de Pérez Figueroa	47,689,692
Asunción Cacalotepec	5,593,580
Asunción Cuyotepeji	1,172,667
Asunción Ixtaltepec	11,840,575
Asunción Nochixtlán	18,177,209
Asunción Ocotlán	5,678,361
Asunción Tlacolulita	1,022,136
Ayotzintepec	8,638,520
El Barrio de la Soledad	8,594,379
Calihualá	1,372,952
Candelaria Loxicha	19,468,290
Ciénega de Zimatlán	2,136,607
Ciudad Ixtepec	14,926,320
Coatecas Altas	10,073,975
Coicoyán de las Flores	21,878,676
La Compañía	5,836,827
Concepción Buenavista	1,123,331
Concepción Pápalo	4,139,083
Constancia del Rosario	7,124,034
Cosolapa	14,947,001
Cosoltepec	1,443,922
Cuilápam de Guerrero	25,388,991
Cuyamecalco Villa de Zaragoza	7,721,223
Chahuities	9,753,261
Chalcatongo de Hidalgo	11,991,409
Chiquihuitlán de Benito Juárez	5,100,157
Heroica Ciudad de Ejutla de Crespo	19,527,317
Eloxochitlán de Flores Magón	13,556,162
El Espinal	4,522,505
Tamazulápam del Espíritu Santo	14,791,659
Fresnillo de Trujano	1,124,677
Guadalupe Etlá	1,909,578
Guadalupe de Ramírez	1,060,804
Guelatao de Juárez	198,545
Guevea de Humboldt	6,625,406
Mesones Hidalgo	8,953,430
Villa Hidalgo	4,139,459
Heroica Ciudad de Huajuapán de León	41,934,907
Huautepéc	14,985,991
Huautla de Jiménez	56,624,425



Ixtlán de Juárez	7,790,852
Heroica Ciudad de Juchitán de Zaragoza	62,001,283
Loma Bonita	34,465,104
Magdalena Apasco	3,906,730
Magdalena Jaltepec	5,574,759
Santa Magdalena Jicotlán	79,911
Magdalena Mixtepec	2,465,655
Magdalena Ocotlán	1,510,318
Magdalena Peñasco	8,493,706
Magdalena Teitipac	9,677,354
Magdalena Tequisistlán	7,544,310
Magdalena Tlacotepec	1,064,610
Magdalena Zahuatlán	345,537
Mariscala de Juárez	2,954,617
Mártires de Tacubaya	1,266,618
Matías Romero Avendaño	30,534,651
Mazatlán Villa de Flores	22,539,630
Miahuatlán de Porfirio Díaz	42,970,967
Mixistlán de la Reforma	5,504,488
Monjas	5,212,439
Natividad	316,992
Nazareno ETLA	1,951,748
Nejapa de Madero	12,412,292
Ixpantepec Nieves	1,626,606
Santiago Niltepec	6,678,176
Oaxaca de Juárez	106,610,285
Ocotlán de Morelos	20,989,966
La Pe	3,258,963
Pinotepa de Don Luis	11,257,684
Pluma Hidalgo	6,805,901
San José del Progreso	9,296,532
Putla Villa de Guerrero	34,355,982
Santa Catarina Quioquitani	643,729
Reforma de Pineda	2,453,341
La Reforma	3,250,139
Reyes ETLA	2,417,207
Rojas de Cuauhtémoc	1,104,137
Salina Cruz	33,441,489
San Agustín Amatengo	1,720,908
San Agustín Atenango	3,079,392
San Agustín Chayuco	4,595,002
San Agustín de las Juntas	5,752,413
San Agustín ETLA	1,908,859
San Agustín Loxicha	61,637,130
San Agustín Tlacotepec	1,836,267
San Agustín Yatareni	3,351,985
San Andrés Cabecera Nueva	6,106,453
San Andrés Dinicuiti	1,726,305
San Andrés Huaxpaltepec	6,390,825
San Andrés Huayápam	2,187,760

San Andrés Ixtlahuaca	1,916,008
San Andrés Lagunas	623,595
San Andrés Nuxiño	3,081,761
San Andrés Paxtlán	8,926,811
San Andrés Sinaxtla	579,064
San Andrés Solaga	1,881,618
San Andrés Teotilápam	9,552,664
San Andrés Tepetlapa	762,595
San Andrés Yaá	765,141
San Andrés Zabache	1,308,935
San Andrés Zautla	6,208,962
San Antonino Castillo Velasco	4,990,988
San Antonino el Alto	5,291,150
San Antonino Monte Verde	9,365,323
San Antonio Acuña	329,375
San Antonio de la Cal	12,311,719
San Antonio Huitepec	8,044,972
San Antonio Nanahuatípam	909,573
San Antonio Sinicahua	4,959,993
San Antonio Tepetlapa	6,564,916
San Baltazar Chichicápam	3,276,869
San Baltazar Loxicha	3,717,092
San Baltazar Yatzachi el Bajo	881,428
San Bartolo Coyotepec	4,163,607
San Bartolomé Ayautla	8,320,687
San Bartolomé Loxicha	5,698,563
San Bartolomé Quialana	4,182,699
San Bartolomé Yucuañe	783,881
San Bartolomé Zoogocho	323,536
San Bartolo Soyaltepec	935,326
San Bartolo Yautepec	1,160,280
San Bernardo Mixtepec	4,022,093
San Blas Atempa	28,726,871
San Carlos Yautepec	20,961,781
San Cristóbal Amatlán	11,816,727
San Cristóbal Amoltepec	4,165,205
San Cristóbal Lachirioag	1,112,824
San Cristóbal Suchixtlahuaca	289,709
San Dionisio del Mar	9,049,883
San Dionisio Ocotepec	15,949,739
San Dionisio Ocotlán	1,284,125
San Esteban Atlatlahuca	14,322,546
San Felipe Jalapa de Díaz	40,217,195
San Felipe Tejalápam	10,793,037
San Felipe Usila	21,332,366
San Francisco Cahuacuá	9,443,432
San Francisco Cajonos	455,963
San Francisco Chapulapa	4,590,424
San Francisco Chindúa	946,325
San Francisco del Mar	9,339,815

San Francisco Huehuetlán	1,814,760
San Francisco Ixhuatán	8,919,994
San Francisco Jaltepetongo	1,944,326
San Francisco Lachigoló	3,356,818
San Francisco Logueche	5,666,796
San Francisco Nuxaño	617,838
San Francisco Ozolotepec	3,430,253
San Francisco Sola	2,369,863
San Francisco Telixtlahuaca	9,100,822
San Francisco Teopan	620,952
San Francisco Tlapancingo	3,047,396
San Gabriel Mixtepec	7,072,556
San Ildefonso Amatlán	4,198,082
San Ildefonso Sola	1,619,488
San Ildefonso Villa Alta	3,242,916
San Jacinto Amilpas	3,958,087
San Jacinto Tlacotepec	4,095,867
San Jerónimo Coatlán	10,592,051
San Jerónimo Silacayoapilla	1,744,062
San Jerónimo Sosola	4,885,591
San Jerónimo Taviche	3,595,915
San Jerónimo Tecóatl	3,182,681
San Jorge Nuchita	3,146,109
San José Ayuquila	2,057,005
San José Chiltepec	15,422,444
San José del Peñasco	4,130,963
San José Estancia Grande	1,339,129
San José Independencia	5,893,508
San José Lachiguiri	10,019,041
San José Tenango	63,992,541
San Juan Achiutla	435,462
San Juan Atepec	977,072
Ánimas Trujano	944,799
San Juan Bautista Atatlahuca	1,549,986
San Juan Bautista Coixtlahuaca	5,808,413
San Juan Bautista Cuicatlán	9,735,045
San Juan Bautista Guelache	3,612,728
San Juan Bautista Jayacatlán	1,955,577
San Juan Bautista Lo de Soto	2,804,200
San Juan Bautista Suchitepec	691,743
San Juan Bautista Tlacoatzintepec	4,307,367
San Juan Bautista Tlachichilco	2,122,426
San Juan Bautista Tuxtepec	110,676,009
San Juan Cacahuatepec	6,964,694
San Juan Cieneguilla	744,251
San Juan Coatzacoapan	6,649,010
San Juan Colorado	15,502,217
San Juan Comaltepec	10,403,406
San Juan Cotzocón	32,397,971
San Juan Chicomezúchil	193,617

San Juan Chilteca	764,082
San Juan del Estado	2,421,049
San Juan del Río	1,508,496
San Juan Diuxi	2,376,398
San Juan Evangelista Analco	186,866
San Juan Guelavía	3,987,804
San Juan Guichicovi	45,500,657
San Juan Ihualtepec	1,325,581
San Juan Juquila Mixes	8,017,947
San Juan Juquila Vijanos	2,175,904
San Juan Lachao	6,984,556
San Juan Lachigalla	6,080,568
San Juan Lajarcia	1,419,986
San Juan Lalana	40,003,839
San Juan de los Cués	2,320,551
San Juan Mazatlán	47,635,545
San Juan Mixtepec -Dto. 08 -	17,333,073
San Juan Mixtepec -Dto. 26 -	1,502,468
San Juan Ñumí	13,508,801
San Juan Ozolotepec	5,882,234
San Juan Petlapa	17,219,949
San Juan Quiahije	6,340,673
San Juan Quiotepec	3,418,140
San Juan Sayultepec	933,610
San Juan Tabaá	1,023,097
San Juan Tamazola	11,456,985
San Juan Teita	1,256,785
San Juan Teitipac	3,770,686
San Juan Tepeuxila	4,237,977
San Juan Teposcolula	1,717,857
San Juan Yaeé	1,343,742
San Juan Yatzona	314,060
San Juan Yucuita	816,681
San Lorenzo	12,629,394
San Lorenzo Albarradas	4,639,133
San Lorenzo Cacaotepec	7,946,730
San Lorenzo Cuaunecuiltitla	1,472,244
San Lorenzo Texmelúcan	14,040,951
San Lorenzo Victoria	958,565
San Lucas Camotlán	8,156,860
San Lucas Ojitlán	39,925,530
San Lucas Quiavini	2,306,158
San Lucas Zoquiápam	17,996,017
San Luis Amatlán	7,281,294
San Marcial Ozolotepec	5,092,981
San Marcos Arteaga	1,504,940
San Martín de los Cansecos	1,195,734
San Martín Huamelúlpam	2,043,522
San Martín Itunyoso	5,499,032
San Martín Lachilá	1,425,429

San Martín Peras	19,976,316
San Martín Tilcajete	1,808,953
San Martín Tlaxpalan	3,476,181
San Martín Zacatepec	1,513,193
San Mateo Cajonos	702,707
Capulálpam de Méndez	449,726
San Mateo del Mar	36,027,769
San Mateo Yoloxochitlán	5,047,263
San Mateo Etlatongo	1,707,345
San Mateo Nejápam	1,539,134
San Mateo Peñasco	4,666,893
San Mateo Piñas	7,831,416
San Mateo Río Hondo	9,365,215
San Mateo Sindihui	3,607,554
San Mateo Tlapiltepec	213,166
San Melchor Betaza	2,137,870
San Miguel Achiutla	1,090,925
San Miguel Ahuehuetitlán	4,502,519
San Miguel Aloápam	4,032,460
San Miguel Amatitlán	13,728,644
San Miguel Amatlán	991,248
San Miguel Coatlán	12,698,958
San Miguel Chicahua	5,031,730
San Miguel Chimalapa	12,095,259
San Miguel del Puerto	14,205,470
San Miguel del Río	124,917
San Miguel Ejutla	812,526
San Miguel el Grande	6,822,733
San Miguel Huautla	4,593,273
San Miguel Mixtepec	7,392,856
San Miguel Panixtlahuaca	9,224,649
San Miguel Peras	8,708,596
San Miguel Piedras	2,813,964
San Miguel Quetzaltepec	12,394,532
San Miguel Santa Flor	1,719,296
Villa Sola de Vega	26,113,956
San Miguel Soyaltepec	47,654,516
San Miguel Suchixtepec	6,083,041
Villa Talea de Castro	1,791,452
San Miguel Tecamatlán	222,925
San Miguel Tenango	1,639,370
San Miguel Tequixtepec	1,036,283
San Miguel Tilquiápam	5,565,825
San Miguel Tlacamama	3,866,157
San Miguel Tlacotepec	4,308,113
San Miguel Tulancingo	392,973
San Miguel Yotao	620,797
San Nicolás	1,277,385
San Nicolás Hidalgo	1,033,166
San Pablo Coatlán	7,107,137



San Pablo Cuatro Venados	3,841,578
San Pablo Etla	6,177,358
San Pablo Huitzo	5,323,579
San Pablo Huixtepec	7,372,816
San Pablo Macuilianguis	725,895
San Pablo Tijaltepec	5,375,003
San Pablo Villa de Mitla	15,096,249
San Pablo Yaganiza	1,396,156
San Pedro Amuzgos	9,694,251
San Pedro Apóstol	1,330,938
San Pedro Atoyac	6,776,284
San Pedro Cajonos	981,467
San Pedro Coxcaltepec Cántaros	1,474,867
San Pedro Comitancillo	1,928,218
San Pedro el Alto	6,688,273
San Pedro Huamelula	10,322,384
San Pedro Huilotepec	2,305,339
San Pedro Ixcatlán	16,007,662
San Pedro Ixtlahuaca	9,531,215
San Pedro Jaltepetongo	543,616
San Pedro Jicayán	15,719,751
San Pedro Jocotipac	1,776,770
San Pedro Juchatengo	1,522,643
San Pedro Mártir	3,086,336
San Pedro Mártir Quiechapa	1,155,451
San Pedro Mártir Yucuxaco	2,458,303
San Pedro Mixtepec -Dto. 22 -	31,017,499
San Pedro Mixtepec -Dto. 26 -	1,835,869
San Pedro Molinos	1,134,766
San Pedro Nopala	1,209,368
San Pedro Ocopetatillo	1,708,235
San Pedro Ocotepc	4,394,590
San Pedro Pochutla	55,041,319
San Pedro Quiatoni	30,878,329
San Pedro Sochiápam	9,392,290
San Pedro Tapanatepec	15,122,060
San Pedro Taviche	2,421,934
San Pedro Teozacoalco	2,248,233
San Pedro Teutila	7,909,349
San Pedro Tidaá	2,236,557
San Pedro Topiltepec	333,131
San Pedro Totolápan	2,213,493
Villa de Tututepec de Melchor Ocampo	48,650,157
San Pedro Yaneri	1,133,091
San Pedro Yólox	4,082,968
San Pedro y San Pablo Ayutla	17,852,050
Villa de Etla	5,099,872
San Pedro y San Pablo Teposcolula	3,240,857
San Pedro y San Pablo Tequixtepec	2,749,062
San Pedro Yucunama	183,840

San Raymundo Jalpan	2,066,123
San Sebastián Abasolo	2,437,038
San Sebastián Coatlán	4,004,510
San Sebastián Ixcapa	4,062,731
San Sebastián Nicananduta	1,009,900
San Sebastián Río Hondo	8,483,945
San Sebastián Tecomaxtlahuaca	13,090,392
San Sebastián Teitipac	2,880,056
San Sebastián Tutla	4,242,942
San Simón Almolongas	4,424,909
San Simón Zahuatlán	6,406,719
Santa Ana	2,944,013
Santa Ana Ateixtlahuaca	1,970,515
Santa Ana Cuauhtémoc	1,666,451
Santa Ana del Valle	1,764,059
Santa Ana Tavela	1,723,299
Santa Ana Tlapacoyan	3,241,171
Santa Ana Yareni	893,572
Santa Ana Zegache	5,627,033
Santa Catalina Quierí	1,525,056
Santa Catarina Cuixtla	1,469,904
Santa Catarina Ixtepeji	2,700,846
Santa Catarina Juquila	19,217,852
Santa Catarina Lachatao	1,845,180
Santa Catarina Loxicha	10,013,143
Santa Catarina Mechoacán	7,416,590
Santa Catarina Minas	2,739,238
Santa Catarina Quiané	1,409,044
Santa Catarina Tayata	1,029,279
Santa Catarina Ticuá	2,424,645
Santa Catarina Yosonotú	4,563,355
Santa Catarina Zapoquila	820,151
Santa Cruz Acatepec	3,628,615
Santa Cruz Amilpas	4,433,099
Santa Cruz de Bravo	434,200
Santa Cruz Itundujia	31,498,482
Santa Cruz Mixtepec	5,431,510
Santa Cruz Nundaco	5,270,164
Santa Cruz Papalutla	2,936,130
Santa Cruz Tacache de Mina	1,837,640
Santa Cruz Tacahua	3,782,270
Santa Cruz Tayata	915,410
Santa Cruz Xitla	7,596,241
Santa Cruz Xoxocotlán	44,486,803
Santa Cruz Zenzontepec	38,301,381
Santa Gertrudis	3,084,089
Santa Inés del Monte	5,879,061
Santa Inés Yatzeche	1,941,561
Santa Lucía del Camino	12,681,972
Santa Lucía Miahuatlán	10,080,121

Santa Lucía Monteverde	18,295,736
Santa Lucía Ocotlán	5,423,839
Santa María Alotepec	3,723,303
Santa María Apazco	6,011,680
Santa María la Asunción	8,305,472
Heroica Ciudad de Tlaxiaco	46,066,896
Ayoquezco de Aldama	7,485,893
Santa María Atzompa	20,386,332
Santa María Camotlán	2,070,710
Santa María Colotepec	21,924,779
Santa María Cortijo	1,307,569
Santa María Coyotepec	1,761,960
Santa María Chachoápam	920,083
Villa de Chilapa de Díaz	1,879,154
Santa María Chilchotla	52,715,330
Santa María Chimalapa	14,152,023
Santa María del Rosario	812,481
Santa María del Tule	3,281,460
Santa María Ecatepec	3,142,919
Santa María Guelacé	674,211
Santa María Guienagati	8,143,383
Santa María Huatulco	27,489,804
Santa María Huazolotitlán	13,415,910
Santa María Ipalapa	5,219,473
Santa María Ixcatlán	1,142,073
Santa María Jacatepec	14,263,326
Santa María Jalapa del Marqués	12,071,281
Santa María Jaltianguis	349,241
Santa María Lachixío	3,898,507
Santa María Mixtequilla	3,569,052
Santa María Nativitas	945,017
Santa María Nduayaco	1,015,144
Santa María Ozolotepec	7,894,426
Santa María Pápalo	4,053,871
Santa María Peñoles	20,064,395
Santa María Petapa	14,704,480
Santa María Quiérolani	2,854,386
Santa María Sola	2,345,114
Santa María Tataltepec	516,823
Santa María Tecomavaca	1,193,417
Santa María Temaxcalapa	924,531
Santa María Temaxcaltepec	5,243,344
Santa María Teopoxco	7,210,358
Santa María Tepantlali	10,482,782
Santa María Texcatitlán	1,877,020
Santa María Tlahuitoltepec	27,911,698
Santa María Tlalixtac	3,154,943
Santa María Tonameca	39,984,794
Santa María Totolapilla	1,057,731
Santa María Xadani	9,079,373

Santa María Yalina	329,747
Santa María Yavesía	554,285
Santa María Yolotepec	1,479,487
Santa María Yosoyúa	2,608,554
Santa María Yucuhiti	9,792,996
Santa María Zacatepec	15,811,851
Santa María Zaniza	2,873,861
Santa María Zoquitlán	3,936,772
Santiago Amoltepec	39,117,803
Santiago Apoala	2,491,014
Santiago Apóstol	6,110,202
Santiago Astata	3,749,023
Santiago Atitlán	8,604,232
Santiago Ayuquillilla	3,576,004
Santiago Cacaloxtepec	2,120,277
Santiago Camotlán	13,133,106
Santiago Comaltepec	1,025,241
Santiago Chazumba	4,805,469
Santiago Choápam	11,522,677
Santiago del Río	1,365,496
Santiago Huajolotitlán	4,110,691
Santiago Huaucilla	908,547
Santiago Ihuitlán Plumas	627,459
Santiago Ixcuintepec	2,268,806
Santiago Ixtayutla	29,124,767
Santiago Jamiltepec	19,635,802
Santiago Jocotepec	21,251,049
Santiago Juxtlahuaca	54,252,070
Santiago Lachiguiri	9,589,928
Santiago Lalopa	327,910
Santiago Laollaga	3,235,408
Santiago Laxopa	1,856,491
Santiago Llano Grande	4,175,642
Santiago Matatlán	12,394,412
Santiago Miltepec	556,718
Santiago Minas	3,045,414
Santiago Nacaltepec	2,466,631
Santiago Nezapilla	429,489
Santiago Nundiche	2,497,590
Santiago Nuyoó	3,547,640
Santiago Pinotepa Nacional	52,445,089
Santiago Suchilquitongo	11,185,748
Santiago Tamazola	4,610,689
Santiago Tapextla	4,911,103
Villa Tejúpam de la Unión	2,123,765
Santiago Tenango	2,828,092
Santiago Tepetlapa	105,170
Santiago Tetepec	8,083,372
Santiago Texcalcingo	4,100,859
Santiago Textitlán	5,212,716

Santiago Tilantongo	8,262,230
Santiago Tillo	676,053
Santiago Tlazoyaltepec	13,165,590
Santiago Xanica	5,830,596
Santiago Xiacuí	1,833,016
Santiago Yaitepec	8,227,427
Santiago Yaveo	10,320,948
Santiago Yolomécatl	1,673,202
Santiago Yosondúa	14,317,627
Santiago Yucuyachi	1,205,511
Santiago Zacatepec	15,319,080
Santiago Zochila	259,070
Nuevo Zoquiápam	1,289,601
Santo Domingo Ingenio	6,516,751
Santo Domingo Albarradas	732,749
Santo Domingo Armenta	4,366,536
Santo Domingo Chihuitán	1,265,651
Santo Domingo de Morelos	20,754,495
Santo Domingo Ixcatlán	2,733,094
Santo Domingo Nuxaá	11,132,890
Santo Domingo Ozolotepec	1,576,114
Santo Domingo Petapa	8,811,074
Santo Domingo Roayaga	4,034,359
Santo Domingo Tehuantepec	49,686,703
Santo Domingo Teojomulco	6,399,211
Santo Domingo Tepuxtepec	14,233,093
Santo Domingo Tlatayápam	198,472
Santo Domingo Tomaltepec	2,371,395
Santo Domingo Tonalá	8,612,102
Santo Domingo Tonaltepec	579,131
Santo Domingo Xagacía	1,783,802
Santo Domingo Yanhuitlán	2,240,033
Santo Domingo Yodohino	453,151
Santo Domingo Zanatepec	9,764,937
Santos Reyes Nopala	25,624,468
Santos Reyes Pápalo	4,733,882
Santos Reyes Tepejillo	1,701,805
Santos Reyes Yucuná	2,378,263
Santo Tomás Jalieza	5,993,684
Santo Tomás Mazaltepec	1,955,132
Santo Tomás Ocotepec	8,555,824
Santo Tomás Tamazulapan	2,669,394
San Vicente Coatlán	7,377,800
San Vicente Lachixío	6,350,764
San Vicente Nuñú	589,896
Silacayoápam	10,217,042
Sitio de Xitlapehua	621,565
Soledad Etlá	3,300,963
Villa de Tamazulápam del Progreso	5,193,920
Tanetze de Zaragoza	2,429,357



Taniche	792,977
Tataltepec de Valdés	11,898,876
Teococuilco de Marcos Pérez	1,525,629
Teotitlán de Flores Magón	6,171,259
Teotitlán del Valle	6,964,535
Teotongo	1,265,459
Tepelmeme Villa de Morelos	2,931,710
Tezoatlán de Segura y Luna	18,388,379
San Jerónimo Tlacoahuaya	4,853,501
Tlacolula de Matamoros	16,665,390
Tlacotepec Plumas	499,670
Tlalixtac de Cabrera	5,670,877
Totontepec Villa de Morelos	9,266,138
Trinidad Zaachila	3,332,998
La Trinidad Vista Hermosa	343,366
Unión Hidalgo	8,094,334
Valerio Trujano	1,492,294
San Juan Bautista Valle Nacional	30,739,316
Villa Díaz Ordaz	9,284,175
Yaxe	5,663,137
Magdalena Yodocono de Porfirio Díaz	1,680,980
Yogana	2,529,083
Yutanduchi de Guerrero	2,447,463
Villa de Zaachila	43,235,191
San Mateo Yucutindó	5,999,764
Zapotitlán Lagunas	5,529,119
Zapotitlán Palmas	2,968,854
Santa Inés de Zaragoza	3,477,608
Zimatlán de Álvarez	18,610,861
<b>Total</b>	<b>4,701,282,845</b>

Fuente: Periódico Oficial del Estado de Oaxaca. 31 de enero del 2013. <http://www.periodicooficial.oaxaca.gob.mx/listado.php?d=2013-1-31>

*(Handwritten marks: a large 'C' with a '2' inside, and a large '9' with a checkmark-like stroke.)*

*(Handwritten mark: a long horizontal line with a checkmark-like stroke.)*

**Paso 5.** Obtener la asignación monetaria correspondiente a cada municipio respecto del Fondo para la Infraestructura Social Municipal y de las Demarcaciones Territoriales del Distrito Federal

Municipio	(13) Asignación 2013	(14) $Z_{ii}$	(15) Asignación por $Z_{ii}$
Abejones	1,553,435.01	118,999.16	1,672,434.16
Acatlán de Pérez Figueroa	47,689,692.36	3,460,857.51	51,150,549.87
Asunción Cacalotepec	5,593,580.01	301,019.86	5,894,599.87
Asunción Cuyotepeji	1,172,667.06	27,771.97	1,200,439.03
Asunción Ixtaltepec	11,840,574.57	343,495.36	12,184,069.93
Asunción Nochixtlán	18,177,209.20	765,670.15	18,942,879.35
Asunción Ocotlán	5,678,361.32	360,093.91	6,038,455.23
Asunción Tlacolulita	1,022,135.51	44,178.44	1,066,313.95
Ayotzintepec	8,638,520.18	607,193.89	9,245,714.07
El Barrio de la Soledad	8,594,379.37	180,804.12	8,775,183.49
Calihualá	1,372,952.25	91,209.51	1,464,161.76
Candelaria Loxicha	19,468,290.24	1,380,013.40	20,848,303.64
Ciénega de Zimatlán	2,136,606.62	52,142.50	2,188,749.12
Ciudad Ixtepec	14,926,319.56	420,413.86	15,346,733.42
Coatecas Altas	10,073,974.73	641,234.39	10,715,209.12
Coicoyán de las Flores	21,878,675.68	1,559,141.38	23,437,817.06
La Compañía	5,836,827.04	319,841.18	6,156,668.22
Concepción Buenavista	1,123,331.44	57,137.48	1,180,468.92
Concepción Pápalo	4,139,082.77	310,513.24	4,449,596.01
Constancia del Rosario	7,124,033.93	458,375.57	7,582,409.50
Cosolapa	14,947,000.70	561,529.93	15,508,530.64
Cosoltepec	1,443,921.91	25,875.67	1,469,797.58
Cuicilápam de Guerrero	25,388,991.27	865,072.01	26,254,063.28
Cuyamecalco Villa de Zaragoza	7,721,223.36	441,607.37	8,162,830.74
Chahuities	9,753,261.12	904,232.00	10,657,493.13
Chalcatongo de Hidalgo	11,991,408.76	549,532.98	12,540,941.74
Chiquihuitlán de Benito Juárez	5,100,156.57	290,574.93	5,390,731.49
Heroica Ciudad de Ejutla de Crespo	19,527,317.13	1,133,374.57	20,660,691.70
Eloxochitlán de Flores Magón	13,556,162.28	645,827.67	14,201,989.95
El Espinal	4,522,504.74	88,784.71	4,611,289.46
Tamazulápam del Espíritu Santo	14,791,658.91	706,661.34	15,498,320.25
Fresnillo de Trujano	1,124,676.63	85,208.33	1,209,884.96
Guadalupe Etla	1,909,578.42	29,710.60	1,939,289.01
Guadalupe de Ramírez	1,060,804.41	94,538.08	1,155,342.48
Guelatao de Juárez	198,545.25	3,181.25	201,726.50
Guevea de Humboldt	6,625,405.51	507,989.34	7,133,394.85
Mesones Hidalgo	8,953,430.20	483,807.82	9,437,238.02
Villa Hidalgo	4,139,458.52	157,962.66	4,297,421.18
Heroica Ciudad de Huajuapam de León	41,934,907.20	1,077,883.74	43,012,790.94
Huautepec	14,985,990.57	982,486.44	15,968,477.01
Huautila de Jiménez	56,624,425.20	3,419,467.83	60,043,893.03
Ixtlán de Juárez	7,790,851.59	577,927.80	8,368,779.39
Heroica Ciudad de Juchitán de Zaragoza	62,001,283.24	1,950,215.84	63,951,499.08

Loma Bonita	34,465,103.58	1,148,422.30	35,613,525.89
Magdalena Apasco	3,906,730.08	99,325.78	4,006,055.86
Magdalena Jaltepec	5,574,758.75	322,093.12	5,896,851.88
Santa Magdalena Jicotlán	79,911.20	2,547.38	82,458.58
Magdalena Mixtepec	2,465,654.79	196,577.86	2,662,232.65
Magdalena Ocotlán	1,510,318.20	114,582.47	1,624,900.67
Magdalena Peñasco	8,493,705.78	498,150.49	8,991,856.27
Magdalena Teitipac	9,677,353.62	646,074.90	10,323,428.52
Magdalena Tequisistlán	7,544,309.79	109,168.19	7,653,477.99
Magdalena Tlacotepec	1,064,610.22	17,860.29	1,082,470.51
Magdalena Zahuatlán	345,536.91	24,249.80	369,786.72
Mariscala de Juárez	2,954,616.95	243,050.46	3,197,667.41
Mártires de Tacubaya	1,266,617.83	138,592.57	1,405,210.39
Matías Romero Avendaño	30,534,651.10	1,438,147.32	31,972,798.42
Mazatlán Villa de Flores	22,539,630.24	1,800,890.86	24,340,521.10
Miahuatlán de Porfirio Díaz	42,970,966.83	3,492,506.55	46,463,473.38
Mixistlán de la Reforma	5,504,487.74	298,082.99	5,802,570.73
Monjas	5,212,439.47	268,666.08	5,481,105.55
Natividad	316,991.75	7,474.45	324,466.20
Nazareno Etlá	1,951,747.55	43,190.37	1,994,937.92
Nejapa de Madero	12,412,291.99	783,958.19	13,196,250.18
Ixpantepec Nieves	1,626,605.96	77,883.81	1,704,489.77
Santiago Niltepec	6,678,176.03	284,471.62	6,962,647.64
Oaxaca de Juárez	106,610,285.04	3,360,626.77	109,970,911.80
Ocotlán de Morelos	20,989,966.25	1,484,583.17	22,474,549.41
La Pe	3,258,962.98	247,578.17	3,506,541.15
Pinotepa de Don Luis	11,257,683.67	851,393.70	12,109,077.37
Pluma Hidalgo	6,805,901.15	337,074.30	7,142,975.46
San José del Progreso	9,296,531.98	744,274.12	10,040,806.09
Putla Villa de Guerrero	34,355,982.21	2,497,936.68	36,853,918.89
Santa Catarina Quioquitani	643,728.81	62,008.69	705,737.50
Reforma de Pineda	2,453,341.22	71,085.53	2,524,426.75
La Reforma	3,250,138.82	282,001.64	3,532,140.46
Reyes Etlá	2,417,207.23	157,367.15	2,574,574.38
Rojas de Cuauhtémoc	1,104,136.96	15,180.54	1,119,317.51
Salina Cruz	33,441,488.52	1,484,497.96	34,925,986.48
San Agustín Amatengo	1,720,907.57	99,079.89	1,819,987.46
San Agustín Atenango	3,079,392.36	139,753.46	3,219,145.82
San Agustín Chayuco	4,595,001.63	484,311.54	5,079,313.17
San Agustín de las Juntas	5,752,413.12	208,649.85	5,961,062.97
San Agustín Etlá	1,908,859.31	39,716.35	1,948,575.66
San Agustín Loxicha	61,637,130.17	3,309,296.57	64,946,426.75
San Agustín Tlacotepec	1,836,266.63	68,919.24	1,905,185.87
San Agustín Yatareni	3,351,985.03	285,306.02	3,637,291.05
San Andrés Cabecera Nueva	6,106,452.99	330,249.16	6,436,702.15
San Andrés Dinicuiti	1,726,304.87	100,750.87	1,827,055.74
San Andrés Huaxpaltepec	6,390,824.95	563,670.09	6,954,495.04
San Andrés Huayápam	2,187,760.20	87,489.97	2,275,250.17
San Andrés Ixtlahuaca	1,916,007.60	70,091.80	1,986,099.40
San Andrés Lagunas	623,594.98	26,619.56	650,214.54

San Andrés Nuxiño	3,081,761.45	229,650.94	3,311,412.39
San Andrés Paxtlán	8,926,811.48	642,309.00	9,569,120.48
San Andrés Sinaxtla	579,064.23	12,522.31	591,586.54
San Andrés Solaga	1,881,618.32	107,691.98	1,989,310.29
San Andrés Teotilápam	9,552,663.64	605,925.48	10,158,589.11
San Andrés Tepetlapa	762,594.98	52,345.58	814,940.56
San Andrés Yaá	765,140.82	52,132.13	817,272.95
San Andrés Zabache	1,308,934.92	79,575.04	1,388,509.97
San Andrés Zautla	6,208,962.28	114,723.51	6,323,685.79
San Antonino Castillo Velasco	4,990,987.72	633,231.78	5,624,219.50
San Antonino el Alto	5,291,150.01	289,222.76	5,580,372.77
San Antonino Monte Verde	9,365,322.65	716,904.50	10,082,227.14
San Antonio Acutla	329,374.95	21,332.71	350,707.66
San Antonio de la Cal	12,311,718.75	617,097.15	12,928,815.90
San Antonio Huitepec	8,044,972.13	413,515.14	8,458,487.27
San Antonio Nanahuatípam	909,573.11	27,274.47	936,847.58
San Antonio Sinicahua	4,959,992.51	223,599.83	5,183,592.34
San Antonio Tepetlapa	6,564,916.00	581,351.44	7,146,267.44
San Baltazar Chichicápam	3,276,868.63	173,925.10	3,450,793.72
San Baltazar Loxicha	3,717,092.05	269,649.95	3,986,741.99
San Baltazar Yatzachi el Bajo	881,428.43	39,646.40	921,074.82
San Bartolo Coyotepec	4,163,607.26	72,410.29	4,236,017.54
San Bartolomé Ayautla	8,320,686.56	678,475.04	8,999,161.60
San Bartolomé Loxicha	5,698,562.61	282,473.87	5,981,036.48
San Bartolomé Quialana	4,182,699.40	271,404.94	4,454,104.34
San Bartolomé Yucuañe	783,880.54	36,635.69	820,516.22
San Bartolomé Zoogocho	323,536.32	8,735.06	332,271.38
San Bartolo Soyaltepec	935,326.20	30,176.80	965,503.00
San Bartolo Yautepec	1,160,280.11	43,574.47	1,203,854.58
San Bernardo Mixtepec	4,022,093.32	308,499.45	4,330,592.77
San Blas Atempa	28,726,871.17	1,805,380.12	30,532,251.29
San Carlos Yautepec	20,961,780.94	1,564,402.65	22,526,183.59
San Cristóbal Amatlán	11,816,727.23	761,273.18	12,578,000.40
San Cristóbal Amoltepec	4,165,204.55	183,277.91	4,348,482.47
San Cristóbal Lachirioag	1,112,823.71	101,071.92	1,213,895.63
San Cristóbal Suchixtlahuaca	289,709.33	6,198.62	295,907.94
San Dionisio del Mar	9,049,883.29	607,106.48	9,656,989.76
San Dionisio Ocoatepec	15,949,739.43	1,445,026.98	17,394,766.41
San Dionisio Ocotlán	1,284,124.72	78,746.46	1,362,871.18
San Esteban Atatlahuca	14,322,546.05	461,347.93	14,783,893.99
San Felipe Jalapa de Díaz	40,217,195.01	3,537,075.57	43,754,270.58
San Felipe Tejalápam	10,793,036.85	639,265.87	11,432,302.72
San Felipe Usila	21,332,366.11	1,375,960.89	22,708,326.99
San Francisco Cahuacuá	9,443,431.66	341,398.81	9,784,830.47
San Francisco Cajonos	455,962.99	17,707.11	473,670.10
San Francisco Chapulapa	4,590,423.93	281,329.15	4,871,753.08
San Francisco Chindúa	946,325.15	61,989.30	1,008,314.45
San Francisco del Mar	9,339,815.23	744,298.01	10,084,113.24
San Francisco Huehuetlán	1,814,760.16	107,776.04	1,922,536.20
San Francisco Ixhuatán	8,919,993.99	477,115.02	9,397,109.01

San Francisco Jaltepetongo	1,944,325.96	65,167.97	2,009,493.93
San Francisco Lachigoló	3,356,817.71	110,930.28	3,467,747.99
San Francisco Logueche	5,666,795.52	450,358.22	6,117,153.74
San Francisco Nuxaño	617,838.09	38,578.50	656,416.59
San Francisco Ozolotepec	3,430,252.95	204,604.15	3,634,857.10
San Francisco Sola	2,369,862.74	142,418.63	2,512,281.37
San Francisco Telixtlahuaca	9,100,822.34	283,446.52	9,384,268.86
San Francisco Teopan	620,951.86	25,557.34	646,509.19
San Francisco Tlapancingo	3,047,395.67	261,257.40	3,308,653.06
San Gabriel Mixtepec	7,072,555.70	490,360.18	7,562,915.88
San Ildefonso Amatlán	4,198,081.88	310,315.90	4,508,397.77
San Ildefonso Sola	1,619,487.54	107,388.52	1,726,876.06
San Ildefonso Villa Alta	3,242,915.58	265,940.62	3,508,856.20
San Jacinto Amilpas	3,958,087.18	189,875.76	4,147,962.94
San Jacinto Tlacotepec	4,095,866.76	341,300.84	4,437,167.60
San Jerónimo Coatlán	10,592,051.38	760,270.87	11,352,322.24
San Jerónimo Silacayoapilla	1,744,062.06	120,096.95	1,864,159.02
San Jerónimo Sosola	4,885,591.46	222,130.62	5,107,722.08
San Jerónimo Taviche	3,595,915.26	233,370.96	3,829,286.22
San Jerónimo Tecóatl	3,182,680.82	150,184.61	3,332,865.43
San Jorge Nuchita	3,146,109.10	255,957.05	3,402,066.16
San José Ayuquila	2,057,004.79	97,505.58	2,154,510.37
San José Chiltepec	15,422,443.61	492,804.91	15,915,248.52
San José del Peñasco	4,130,963.39	294,571.35	4,425,534.74
San José Estancia Grande	1,339,128.50	75,076.70	1,414,205.20
San José Independencia	5,893,508.02	513,855.82	6,407,363.84
San José Lachiguiri	10,019,041.37	606,791.09	10,625,832.46
San José Tenango	63,992,541.45	3,132,495.14	67,125,036.59
San Juan Achiutla	435,461.98	18,365.50	453,827.49
San Juan Atepec	977,071.80	99,674.26	1,076,746.07
Ánimas Trujano	944,798.95	59,080.12	1,003,879.07
San Juan Bautista Atlatlahuca	1,549,986.15	274,837.47	1,824,823.62
San Juan Bautista Coixtlahuaca	5,808,413.01	193,309.18	6,001,722.19
San Juan Bautista Cuicatlán	9,735,045.01	555,065.16	10,290,110.17
San Juan Bautista Guelache	3,612,727.70	116,939.36	3,729,667.06
San Juan Bautista Jayacatlán	1,955,576.87	150,956.43	2,106,533.30
San Juan Bautista Lo de Soto	2,804,200.29	158,828.40	2,963,028.69
San Juan Bautista Suchitepec	691,743.28	34,312.40	726,055.69
San Juan Bautista Tlacoatzintepec	4,307,367.27	319,234.92	4,626,602.19
San Juan Bautista Tlachichilco	2,122,425.88	129,205.90	2,251,631.78
San Juan Bautista Tuxtepec	110,676,009.40	5,081,907.27	115,757,916.67
San Juan Cacahuatpec	6,964,693.53	673,528.62	7,638,222.15
San Juan Cieneguilla	744,251.13	39,869.14	784,120.26
San Juan Coatzacoatz	6,649,009.85	428,466.37	7,077,476.22
San Juan Colorado	15,502,217.35	1,157,763.13	16,659,980.48
San Juan Comaltepec	10,403,406.38	355,246.82	10,758,653.20
San Juan Cotzocón	32,397,970.81	1,610,001.79	34,007,972.60
San Juan Chicomezúchil	193,616.93	5,018.47	198,635.40
San Juan Chilteca	764,082.22	21,274.06	785,356.29
San Juan del Estado	2,421,048.56	153,795.92	2,574,844.48



San Juan del Río	1,508,495.80	66,466.15	1,574,961.94
San Juan Diuxi	2,376,397.57	175,013.86	2,551,411.43
San Juan Evangelista Analco	186,866.02	3,492.33	190,358.35
San Juan Guelavía	3,987,804.41	276,170.43	4,263,974.84
San Juan Guichicovi	45,500,656.61	1,785,148.30	47,285,804.91
San Juan Ihualtepec	1,325,580.66	79,630.19	1,405,210.85
San Juan Juquila Mixes	8,017,947.02	447,669.29	8,465,616.31
San Juan Juquila Vijanos	2,175,903.68	164,073.38	2,339,977.06
San Juan Lachao	6,984,555.66	499,366.94	7,483,922.60
San Juan Lachigalla	6,080,568.32	459,711.31	6,540,279.63
San Juan Lajarcia	1,419,986.27	70,292.72	1,490,279.00
San Juan Lalana	40,003,839.44	2,601,991.31	42,605,830.75
San Juan de los Cués	2,320,550.57	148,253.95	2,468,804.51
San Juan Mazatlán	47,635,545.21	1,559,542.12	49,195,087.32
San Juan Mixtepec -Dto. 08 -	17,333,073.50	672,083.48	18,005,156.98
San Juan Mixtepec -Dto. 26 -	1,502,468.39	54,991.71	1,557,460.10
San Juan Ñumí	13,508,800.93	947,428.77	14,456,229.70
San Juan Ozolotepec	5,882,234.49	494,100.53	6,376,335.02
San Juan Petlapa	17,219,948.77	576,127.35	17,796,076.12
San Juan Quiahije	6,340,673.23	368,881.28	6,709,554.50
San Juan Quiotepec	3,418,139.73	239,318.56	3,657,458.29
San Juan Sayultepec	933,610.36	33,269.37	966,879.73
San Juan Tabaá	1,023,097.41	74,122.43	1,097,219.84
San Juan Tamazola	11,456,984.79	329,235.36	11,786,220.15
San Juan Teita	1,256,785.04	87,053.56	1,343,838.59
San Juan Teitipac	3,770,686.03	243,215.89	4,013,901.92
San Juan Tepeuxila	4,237,976.53	354,677.06	4,592,653.60
San Juan Teposcolula	1,717,856.54	87,117.08	1,804,973.62
San Juan Yacé	1,343,742.27	90,967.25	1,434,709.53
San Juan Yatzona	314,060.22	37,316.74	351,376.96
San Juan Yucuita	816,680.54	19,832.29	836,512.83
San Lorenzo	12,629,393.64	848,105.80	13,477,499.44
San Lorenzo Albarradas	4,639,133.25	261,876.28	4,901,009.53
San Lorenzo Cacaotepec	7,946,729.96	209,418.74	8,156,148.70
San Lorenzo Cuaunecuiltila	1,472,244.21	113,842.39	1,586,086.60
San Lorenzo Texmelúcan	14,040,950.80	1,166,206.02	15,207,156.82
San Lorenzo Victoria	958,564.55	45,737.60	1,004,302.15
San Lucas Camotlán	8,156,860.49	453,321.89	8,610,182.38
San Lucas Ojitlán	39,925,529.87	3,311,119.59	43,236,649.46
San Lucas Quiavini	2,306,158.12	128,482.18	2,434,640.30
San Lucas Zoquiápam	17,996,016.81	1,052,692.56	19,048,709.37
San Luis Amatlán	7,281,293.76	391,934.69	7,673,228.45
San Marcial Ozolotepec	5,092,981.17	235,954.74	5,328,935.91
San Marcos Arteaga	1,504,939.54	80,186.60	1,585,126.14
San Martín de los Cansecos	1,195,733.76	58,564.32	1,254,298.08
San Martín Huamelúlpam	2,043,522.01	59,923.03	2,103,445.04
San Martín Itunyoso	5,499,031.62	339,418.14	5,838,449.76
San Martín Lachilá	1,425,429.37	89,814.90	1,515,244.26
San Martín Peras	19,976,315.94	1,541,438.00	21,517,753.93
San Martín Tilcajete	1,808,952.54	74,210.09	1,883,162.63

San Martín Toxpalan	3,476,181.22	297,347.50	3,773,528.72
San Martín Zacatepec	1,513,192.62	123,136.68	1,636,329.30
San Mateo Cajonos	702,706.87	48,319.82	751,026.69
Capulálpam de Méndez	449,725.82	16,166.86	465,892.68
San Mateo del Mar	36,027,768.51	2,160,700.84	38,188,469.35
San Mateo Yoloxochitlán	5,047,263.12	348,736.09	5,395,999.21
San Mateo Etlatongo	1,707,344.74	67,176.95	1,774,521.69
San Mateo Nejápam	1,539,133.56	147,035.11	1,686,168.68
San Mateo Peñasco	4,666,893.37	239,444.31	4,906,337.67
San Mateo Piñas	7,831,415.55	260,871.86	8,092,287.42
San Mateo Río Hondo	9,365,215.27	396,009.60	9,761,224.88
San Mateo Sindihui	3,607,554.22	281,042.63	3,888,596.85
San Mateo Tlapiltepec	213,166.24	6,427.79	219,594.03
San Melchor Betaza	2,137,869.89	164,354.66	2,302,224.55
San Miguel Achiutla	1,090,925.21	34,284.88	1,125,210.10
San Miguel Abuehuetitlán	4,502,519.15	322,911.83	4,825,430.98
San Miguel Aloápam	4,032,459.97	314,821.14	4,347,281.11
San Miguel Amatitlán	13,728,644.27	992,392.27	14,721,036.54
San Miguel Amatlán	991,248.18	45,764.00	1,037,012.18
San Miguel Coatlán	12,698,958.25	638,517.52	13,337,475.77
San Miguel Chicahua	5,031,730.44	194,159.26	5,225,889.70
San Miguel Chimalapa	12,095,258.99	591,531.34	12,686,790.33
San Miguel del Puerto	14,205,469.65	1,122,925.07	15,328,394.72
San Miguel del Río	124,917.26	9,122.19	134,039.45
San Miguel Ejutla	812,526.12	46,860.41	859,386.53
San Miguel el Grande	6,822,732.72	200,239.54	7,022,972.26
San Miguel Huautla	4,593,272.89	183,108.11	4,776,381.00
San Miguel Mixtepec	7,392,856.39	563,422.91	7,956,279.30
San Miguel Panixtlahuaca	9,224,648.67	603,164.92	9,827,813.59
San Miguel Peras	8,708,595.61	464,552.94	9,173,148.55
San Miguel Piedras	2,813,964.09	169,340.52	2,983,304.61
San Miguel Quetzaltepec	12,394,532.38	918,020.40	13,312,552.78
San Miguel Santa Flor	1,719,295.59	93,036.79	1,812,332.38
Villa Sola de Vega	26,113,956.11	1,513,737.35	27,627,693.47
San Miguel Soyaltepec	47,654,516.16	3,863,968.72	51,518,484.87
San Miguel Suchixtepec	6,083,041.05	345,548.70	6,428,589.76
Villa Talea de Castro	1,791,451.71	84,323.22	1,875,774.93
San Miguel Tecomatlán	222,925.28	10,244.67	233,169.94
San Miguel Tenango	1,639,369.65	90,346.76	1,729,716.42
San Miguel Tequixtepec	1,036,282.91	58,349.98	1,094,632.90
San Miguel Tilquiápam	5,565,825.01	522,193.32	6,088,018.33
San Miguel Tlacamama	3,866,156.57	340,238.16	4,206,394.73
San Miguel Tlacotepec	4,308,113.09	190,698.13	4,498,811.22
San Miguel Tulancingo	392,972.65	9,142.45	402,115.11
San Miguel Yotao	620,797.03	55,709.77	676,506.80
San Nicolás	1,277,385.19	100,699.57	1,378,084.76
San Nicolás Hidalgo	1,033,165.54	67,284.52	1,100,450.06
San Pablo Coatlán	7,107,136.89	533,628.07	7,640,764.97
San Pablo Cuatro Venados	3,841,577.54	178,780.44	4,020,357.98
San Pablo Etla	6,177,358.48	82,712.27	6,260,070.75

San Pablo Huitzo	5,323,579.14	149,475.50	5,473,054.65
San Pablo Huixtepec	7,372,816.13	254,518.09	7,627,334.22
San Pablo Macuilianguis	725,894.67	76,322.48	802,217.14
San Pablo Tijaltepec	5,375,003.25	264,137.10	5,639,140.35
San Pablo Villa de Mitla	15,096,248.51	946,355.18	16,042,603.69
San Pablo Yaganiza	1,396,155.89	103,467.45	1,499,623.34
San Pedro Amuzgos	9,694,251.36	783,505.23	10,477,756.60
San Pedro Apóstol	1,330,937.87	90,179.80	1,421,117.67
San Pedro Atoyac	6,776,284.28	550,742.02	7,327,026.31
San Pedro Cajonos	981,466.82	63,146.92	1,044,613.74
San Pedro Coxcaltepec Cántaros	1,474,867.44	103,169.84	1,578,037.28
San Pedro Comitancillo	1,928,218.50	39,878.78	1,968,097.27
San Pedro el Alto	6,688,272.94	485,004.33	7,173,277.27
San Pedro Huamelula	10,322,383.82	577,621.53	10,900,005.36
San Pedro Huilotepec	2,305,338.60	122,209.82	2,427,548.42
San Pedro Ixcatlán	16,007,661.75	1,364,802.43	17,372,464.18
San Pedro Ixtlahuaca	9,531,214.54	402,064.47	9,933,279.01
San Pedro Jaltepetongo	543,616.19	22,946.74	566,562.93
San Pedro Jicayán	15,719,751.21	1,288,179.07	17,007,930.28
San Pedro Jocotipac	1,776,769.63	92,814.62	1,869,584.25
San Pedro Juchatengo	1,522,642.92	65,957.40	1,588,600.33
San Pedro Mártir	3,086,335.56	207,043.30	3,293,378.87
San Pedro Mártir Quiechapa	1,155,450.92	68,133.10	1,223,584.03
San Pedro Mártir Yucuxaco	2,458,303.21	105,074.62	2,563,377.83
San Pedro Mixtepec -Dto. 22 -	31,017,499.14	1,276,220.81	32,293,719.95
San Pedro Mixtepec -Dto. 26 -	1,835,869.29	128,331.74	1,964,201.02
San Pedro Molinos	1,134,766.45	55,407.33	1,190,173.78
San Pedro Nopala	1,209,368.07	81,620.70	1,290,988.76
San Pedro Ocopetatlillo	1,708,234.93	102,167.60	1,810,402.53
San Pedro Ocoatepec	4,394,590.17	317,542.09	4,712,132.27
San Pedro Pochutla	55,041,319.07	2,120,835.24	57,162,154.31
San Pedro Quiatoni	30,878,328.77	1,601,802.95	32,480,131.72
San Pedro Sochiápam	9,392,290.12	748,989.70	10,141,279.83
San Pedro Tapanatepec	15,122,060.29	889,163.84	16,011,224.13
San Pedro Taviche	2,421,934.02	178,085.64	2,600,019.66
San Pedro Teozacoalco	2,248,233.08	115,766.41	2,363,999.49
San Pedro Teutila	7,909,348.90	499,736.51	8,409,085.41
San Pedro Tidaá	2,236,557.49	80,077.27	2,316,634.76
San Pedro Topiltepec	333,131.16	16,696.63	349,827.79
San Pedro Totolápam	2,213,493.22	165,197.35	2,378,690.57
Villa de Tututepec de Melchor Ocampo	48,650,157.26	4,368,354.69	53,018,511.95
San Pedro Yaneri	1,133,090.98	108,011.64	1,241,102.61
San Pedro Yólox	4,082,967.69	189,189.05	4,272,156.74
San Pedro y San Pablo Ayutla	17,852,049.70	611,637.39	18,463,687.09
Villa de Etla	5,099,872.08	153,126.93	5,252,999.01
San Pedro y San Pablo Teposcolula	3,240,856.68	123,243.04	3,364,099.71
San Pedro y San Pablo Tequixtepec	2,749,061.96	83,789.61	2,832,851.57
San Pedro Yucunama	183,839.57	15,107.07	198,946.65
San Raymundo Jalpan	2,066,123.30	58,614.02	2,124,737.32
San Sebastián Abasco	2,437,038.19	132,136.48	2,569,174.67

San Sebastián Coatlán	4,004,510.20	281,639.43	4,286,149.62
San Sebastián Ixcapa	4,062,730.89	369,483.25	4,432,214.14
San Sebastián Nicananduta	1,009,899.75	31,705.98	1,041,605.73
San Sebastián Río Hondo	8,483,944.67	511,423.94	8,995,368.61
San Sebastián Tecomaxtlahuaca	13,090,392.35	658,300.98	13,748,693.32
San Sebastián Teitipac	2,880,055.84	130,045.90	3,010,101.74
San Sebastián Tutla	4,242,942.47	67,643.25	4,310,585.73
San Simón Almolongas	4,424,909.11	231,509.61	4,656,418.71
San Simón Zahuatlán	6,406,719.08	721,921.74	7,128,640.82
Santa Ana	2,944,012.74	164,721.32	3,108,734.06
Santa Ana Ateixtlahuaca	1,970,515.46	66,454.86	2,036,970.32
Santa Ana Cuauhtémoc	1,666,451.12	110,569.44	1,777,020.56
Santa Ana del Valle	1,764,059.36	101,676.61	1,865,735.97
Santa Ana Tavela	1,723,299.09	112,309.28	1,835,608.36
Santa Ana Tlapacoyan	3,241,170.55	101,917.87	3,343,088.42
Santa Ana Yareni	893,572.01	58,994.58	952,566.59
Santa Ana Zegache	5,627,033.31	386,001.24	6,013,034.55
Santa Catalina Quierí	1,525,055.55	109,661.30	1,634,716.85
Santa Catarina Cuixtla	1,469,904.15	79,666.34	1,549,570.49
Santa Catarina Ixtepeji	2,700,845.88	98,572.01	2,799,417.88
Santa Catarina Juquila	19,217,852.46	1,248,996.11	20,466,848.57
Santa Catarina Lachatao	1,845,179.73	102,296.76	1,947,476.48
Santa Catarina Loxicha	10,013,142.93	582,686.43	10,595,829.36
Santa Catarina Mechoacán	7,416,590.05	654,717.96	8,071,308.01
Santa Catarina Minas	2,739,237.73	127,800.38	2,867,038.11
Santa Catarina Quiané	1,409,043.92	38,645.48	1,447,689.40
Santa Catarina Tayata	1,029,279.07	43,197.02	1,072,476.09
Santa Catarina Ticuá	2,424,645.32	69,107.65	2,493,752.97
Santa Catarina Yosonotú	4,563,354.76	180,911.37	4,744,266.13
Santa Catarina Zapouquila	820,150.74	42,314.79	862,465.53
Santa Cruz Acatepec	3,628,614.90	207,570.56	3,836,185.46
Santa Cruz Amilpas	4,433,099.16	181,577.84	4,614,677.00
Santa Cruz de Bravo	434,200.36	14,451.51	448,651.87
Santa Cruz Itundujia	31,498,481.52	1,328,548.25	32,827,029.77
Santa Cruz Mixtepec	5,431,510.04	273,021.61	5,704,531.65
Santa Cruz Nundaco	5,270,163.84	337,827.62	5,607,991.46
Santa Cruz Papalutla	2,936,130.26	113,052.54	3,049,182.80
Santa Cruz Tacache de Mina	1,837,640.09	116,870.20	1,954,510.29
Santa Cruz Tacahua	3,782,270.05	145,574.22	3,927,844.28
Santa Cruz Tayata	915,410.36	46,481.19	961,891.55
Santa Cruz Xitla	7,596,240.58	644,442.60	8,240,683.19
Santa Cruz Xoxocotlán	44,486,802.83	2,050,175.39	46,536,978.21
Santa Cruz Zenzontepec	38,301,380.51	2,765,861.03	41,067,241.54
Santa Gertrudis	3,084,089.03	115,683.57	3,199,772.59
Santa Inés del Monte	5,879,060.88	315,522.18	6,194,583.06
Santa Inés Yatzeche	1,941,560.53	100,744.55	2,042,305.07
Santa Lucía del Camino	12,681,972.34	681,137.39	13,363,109.73
Santa Lucía Miahuatlán	10,080,120.70	670,237.73	10,750,358.43
Santa Lucía Monteverde	18,295,736.47	817,764.14	19,113,500.61
Santa Lucía Ocotlán	5,423,838.66	409,485.02	5,833,323.68



Santa María Alotepec	3,723,303.43	273,007.23	3,996,310.67
Santa María Apazco	6,011,680.14	218,327.45	6,230,007.59
Santa María la Asunción	8,305,471.59	423,874.69	8,729,346.28
Heroica Ciudad de Tlaxiaco	46,066,895.94	1,461,521.51	47,528,417.45
Ayoquezco de Aldama	7,485,892.51	349,478.77	7,835,371.28
Santa María Atzompa	20,386,332.28	801,702.88	21,188,035.16
Santa María Camotlán	2,070,710.02	63,301.08	2,134,011.10
Santa María Colotepec	21,924,779.06	1,587,087.94	23,511,867.00
Santa María Cortijo	1,307,569.01	82,689.81	1,390,258.82
Santa María Coyotepec	1,761,960.06	43,477.75	1,805,437.81
Santa María Chachoápam	920,083.06	29,013.53	949,096.58
Villa de Chilapa de Díaz	1,879,154.48	110,512.31	1,989,666.79
Santa María Chilchotla	52,715,330.21	3,381,464.57	56,096,794.78
Santa María Chimalapa	14,152,022.78	959,435.49	15,111,458.26
Santa María del Rosario	812,481.19	37,703.18	850,184.37
Santa María del Tule	3,281,459.58	61,520.00	3,342,979.58
Santa María Ecatepec	3,142,918.89	221,556.72	3,364,475.61
Santa María Guelacé	674,210.56	17,644.15	691,854.71
Santa María Guienagati	8,143,382.68	329,588.15	8,472,970.83
Santa María Huatulco	27,489,803.55	1,206,473.10	28,696,276.65
Santa María Huazolotitlán	13,415,909.75	880,206.80	14,296,116.55
Santa María Ipalapa	5,219,473.37	353,570.38	5,573,043.75
Santa María Ixcatlán	1,142,073.23	50,603.85	1,192,677.08
Santa María Jacatepec	14,263,326.27	767,046.75	15,030,373.02
Santa María Jalapa del Marqués	12,071,281.11	273,403.78	12,344,684.88
Santa María Jaltianguis	349,241.29	7,959.54	357,200.83
Santa María Lachixío	3,898,507.21	193,145.36	4,091,652.58
Santa María Mixtequilla	3,569,051.86	93,836.68	3,662,888.53
Santa María Nativitas	945,016.79	27,330.23	972,347.02
Santa María Nduayaco	1,015,144.08	48,757.65	1,063,901.73
Santa María Ozolotepec	7,894,426.33	534,946.59	8,429,372.92
Santa María Pápalo	4,053,871.12	322,726.86	4,376,597.98
Santa María Peñoles	20,064,395.43	964,854.69	21,029,250.11
Santa María Petapa	14,704,479.86	580,437.81	15,284,917.67
Santa María Quiegolani	2,854,385.91	177,702.93	3,032,088.84
Santa María Sola	2,345,113.66	153,445.61	2,498,559.27
Santa María Tataltepec	516,822.51	29,866.55	546,689.06
Santa María Tecomavaca	1,193,417.22	119,359.40	1,312,776.63
Santa María Temaxcalapa	924,531.27	48,270.80	972,802.08
Santa María Temaxcaltepec	5,243,343.76	310,567.17	5,553,910.93
Santa María Teopoxco	7,210,357.95	720,651.52	7,931,009.48
Santa María Tepantlali	10,482,782.04	460,838.67	10,943,620.71
Santa María Texcatitlán	1,877,020.21	137,156.17	2,014,176.38
Santa María Tlahuitoltepec	27,911,698.00	1,112,088.76	29,023,786.76
Santa María Tlalixtac	3,154,942.83	217,607.44	3,372,550.27
Santa María Tonameca	39,984,793.63	2,987,497.43	42,972,291.06
Santa María Totolapilla	1,057,731.22	121,425.18	1,179,156.40
Santa María Xadani	9,079,372.68	492,580.99	9,571,953.67
Santa María Yalina	329,746.85	8,125.62	337,872.47
Santa María Yavesía	554,284.78	11,309.84	565,594.62



Santa María Yolotepec	1,479,486.89	62,000.91	1,541,487.80
Santa María Yosoyúa	2,608,553.56	220,652.83	2,829,206.40
Santa María Yucuhiti	9,792,995.56	581,219.25	10,374,214.81
Santa María Zacatepec	15,811,850.65	1,561,247.88	17,373,098.53
Santa María Zaniza	2,873,861.19	348,122.60	3,221,983.78
Santa María Zoquitlán	3,936,772.03	360,255.73	4,297,027.77
Santiago Amoltepec	39,117,803.10	2,148,404.01	41,266,207.11
Santiago Apoala	2,491,013.76	107,303.97	2,598,317.73
Santiago Apóstol	6,110,202.35	483,135.31	6,593,337.66
Santiago Astata	3,749,023.11	212,305.93	3,961,329.04
Santiago Atitlán	8,604,232.17	504,759.94	9,108,992.11
Santiago Ayuquillilla	3,576,003.63	340,696.59	3,916,700.21
Santiago Cacaloxtotec	2,120,276.52	115,118.86	2,235,395.38
Santiago Camotlán	13,133,106.11	524,088.98	13,657,195.09
Santiago Comaltepec	1,025,241.05	41,530.55	1,066,771.60
Santiago Chazumba	4,805,468.88	236,797.89	5,042,266.78
Santiago Choápam	11,522,677.06	784,138.70	12,306,815.76
Santiago del Río	1,365,496.15	64,299.93	1,429,796.08
Santiago Huajolotitlán	4,110,690.80	161,870.81	4,272,561.61
Santiago Huaucilla	908,546.65	74,269.50	982,816.15
Santiago Ihuitlán Plumas	627,459.49	32,726.97	660,186.46
Santiago Ixcuintepec	2,268,806.31	265,430.38	2,534,236.69
Santiago Ixtayutla	29,124,767.24	2,017,925.03	31,142,692.27
Santiago Jamiltepec	19,635,802.34	1,534,857.84	21,170,660.19
Santiago Jocotepec	21,251,049.36	1,390,352.92	22,641,402.28
Santiago Juxtahuaca	54,252,070.39	3,756,309.23	58,008,379.62
Santiago Lachiguiri	9,589,927.78	493,081.82	10,083,009.60
Santiago Lalopa	327,909.84	27,751.75	355,661.58
Santiago Laollaga	3,235,408.33	93,944.94	3,329,353.28
Santiago Laxopa	1,856,490.66	95,092.09	1,951,582.75
Santiago Llano Grande	4,175,641.86	213,789.13	4,389,430.99
Santiago Matatlán	12,394,411.73	829,684.77	13,224,096.50
Santiago Miltepec	556,718.22	23,752.53	580,470.76
Santiago Minas	3,045,413.54	185,415.17	3,230,828.71
Santiago Nacaltepec	2,466,631.41	152,237.68	2,618,869.08
Santiago Nejapilla	429,489.31	16,401.42	445,890.73
Santiago Nundiche	2,497,590.25	137,333.16	2,634,923.41
Santiago Nuyoó	3,547,639.75	237,092.38	3,784,732.13
Santiago Pinotepa Nacional	52,445,088.88	3,388,229.26	55,833,318.14
Santiago Suchilquitongo	11,185,747.74	739,277.52	11,925,025.25
Santiago Tamazola	4,610,688.90	370,767.62	4,981,456.52
Santiago Tapextla	4,911,102.66	289,392.67	5,200,495.33
Villa Tejúpam de la Unión	2,123,765.10	104,009.93	2,227,775.02
Santiago Tenango	2,828,091.53	116,767.25	2,944,858.78
Santiago Tepetlapa	105,170.21	790.62	105,960.83
Santiago Tetepec	8,083,371.81	625,656.27	8,709,028.08
Santiago Texcalcingo	4,100,859.25	370,483.62	4,471,342.87
Santiago Textitlán	5,212,715.85	585,617.11	5,798,332.96
Santiago Tilantongo	8,262,229.72	335,799.34	8,598,029.06
Santiago Tillo	676,053.01	25,176.11	701,229.12

Santiago Tlazoyaltepec	13,165,590.13	724,252.08	13,889,842.21
Santiago Xanica	5,830,596.30	275,077.74	6,105,674.05
Santiago Xiacuí	1,833,015.76	57,146.86	1,890,162.62
Santiago Yaitepec	8,227,426.79	533,718.73	8,761,145.52
Santiago Yaveo	10,320,947.55	678,457.51	10,999,405.06
Santiago Yolomécatl	1,673,202.48	50,790.98	1,723,993.45
Santiago Yosondúa	14,317,626.61	684,484.96	15,002,111.57
Santiago Yucuyachi	1,205,510.60	57,641.25	1,263,151.85
Santiago Zacatepec	15,319,079.89	866,984.82	16,186,064.71
Santiago Zochila	259,070.42	9,053.27	268,123.68
Nuevo Zoquiápam	1,289,601.08	75,428.99	1,365,030.07
Santo Domingo Ingenio	6,516,751.23	149,345.56	6,666,096.79
Santo Domingo Albarradas	732,748.59	33,734.93	766,483.52
Santo Domingo Armenta	4,366,536.33	323,928.46	4,690,464.79
Santo Domingo Chihuitán	1,265,651.34	32,955.78	1,298,607.12
Santo Domingo de Morelos	20,754,495.42	1,657,315.46	22,411,810.88
Santo Domingo Ixcatlán	2,733,094.17	77,425.02	2,810,519.19
Santo Domingo Nuxaá	11,132,889.57	497,230.35	11,630,119.92
Santo Domingo Ozolotepec	1,576,113.99	115,815.16	1,691,929.15
Santo Domingo Petapa	8,811,074.35	598,377.24	9,409,451.59
Santo Domingo Roayaga	4,034,358.85	122,730.94	4,157,089.79
Santo Domingo Tehuantepec	49,686,702.78	1,167,165.52	50,853,868.30
Santo Domingo Teojomulco	6,399,210.89	519,451.87	6,918,662.76
Santo Domingo Tepuxtepec	14,233,093.33	625,873.15	14,858,966.48
Santo Domingo Tlatayápam	198,471.94	11,379.30	209,851.24
Santo Domingo Tomaltepec	2,371,394.86	102,675.14	2,474,070.01
Santo Domingo Tonalá	8,612,102.21	331,962.77	8,944,064.97
Santo Domingo Tonaltepec	579,130.68	30,108.05	609,238.73
Santo Domingo Xagacía	1,783,801.53	156,808.06	1,940,609.59
Santo Domingo Yanhuatlán	2,240,033.44	45,209.70	2,285,243.13
Santo Domingo Yodohino	453,151.45	21,206.15	474,357.60
Santo Domingo Zanatepec	9,764,936.84	409,638.68	10,174,575.53
Santos Reyes Nopala	25,624,468.33	1,694,416.64	27,318,884.96
Santos Reyes Pápalo	4,733,881.90	423,349.14	5,157,231.04
Santos Reyes Tepejillo	1,701,804.88	61,822.24	1,763,627.12
Santos Reyes Yucuná	2,378,262.56	250,038.19	2,628,300.75
Santo Tomás Jalieza	5,993,683.51	290,908.98	6,284,592.49
Santo Tomás Mazaltepec	1,955,131.58	85,955.75	2,041,087.33
Santo Tomás Ocotepec	8,555,823.61	435,623.30	8,991,446.91
Santo Tomás Tamazulapan	2,669,393.68	103,914.81	2,773,308.49
San Vicente Coatlán	7,377,800.41	521,202.72	7,899,003.13
San Vicente Lachixío	6,350,763.64	360,237.40	6,711,001.04
San Vicente Nuñú	589,896.38	39,994.11	629,890.48
Silacayoápam	10,217,041.90	518,886.30	10,735,928.20
Sitio de Xitlapehua	621,565.23	54,898.95	676,464.17
Soledad Etlá	3,300,963.06	90,083.52	3,391,046.58
Villa de Tamazulápam del Progreso	5,193,919.57	171,568.26	5,365,487.83
Tanetze de Zaragoza	2,429,356.63	185,764.54	2,615,121.17
Taniche	792,976.74	54,430.72	847,407.46
Tataltepec de Valdés	11,898,875.95	727,291.62	12,626,167.56

Teococuilco de Marcos Pérez	1,525,629.25	78,424.33	1,604,053.58
Teotitlán de Flores Magón	6,171,259.46	255,330.15	6,426,589.61
Teotitlán del Valle	6,964,535.25	427,093.71	7,391,628.97
Teotongo	1,265,458.67	43,011.00	1,308,469.67
Tepelmeme Villa de Morelos	2,931,709.61	145,355.91	3,077,065.52
Tezoatlán de Segura y Luna	18,388,378.65	589,068.87	18,977,447.52
San Jerónimo Tlacoahuaya	4,853,500.65	230,222.25	5,083,722.89
Tlacolula de Matamoros	16,665,389.72	377,891.73	17,043,281.45
Tlacotepec Plumas	499,669.66	36,675.02	536,344.68
Tlalixtac de Cabrera	5,670,877.30	269,500.50	5,940,377.80
Totontepec Villa de Morelos	9,266,138.50	786,425.22	10,052,563.72
Trinidad Zaachila	3,332,997.55	159,802.67	3,492,800.22
La Trinidad Vista Hermosa	343,365.94	12,743.64	356,109.58
Unión Hidalgo	8,094,334.16	202,590.48	8,296,924.64
Valerio Trujano	1,492,294.17	76,257.47	1,568,551.64
San Juan Bautista Valle Nacional	30,739,315.62	1,719,477.75	32,458,793.37
Villa Díaz Ordaz	9,284,175.44	687,694.21	9,971,869.65
Yaxe	5,663,136.62	320,816.55	5,983,953.17
Magdalena Yodocono de Porfirio Díaz	1,680,980.40	79,380.28	1,760,360.68
Yogana	2,529,083.43	125,865.98	2,654,949.41
Yutanduchi de Guerrero	2,447,462.86	120,891.56	2,568,354.42
Villa de Zaachila	43,235,190.86	2,165,646.23	45,400,837.09
San Mateo Yucutindó	5,999,764.42	339,334.51	6,339,098.94
Zapotitlán Lagunas	5,529,119.41	376,417.65	5,905,537.06
Zapotitlán Palmas	2,968,854.44	93,159.70	3,062,014.15
Santa Inés de Zaragoza	3,477,607.55	150,325.76	3,627,933.31
Zimatlán de Álvarez	18,610,861.45	921,943.76	19,532,805.21
<b>Total</b>	<b>4,701,282,845</b>	<b>264,711,156</b>	<b>4,965,994,001</b>

El presente documento, que consta de 58 hojas, se firma para su constancia y validez en tres ejemplares originales, en la Ciudad de Oaxaca de Juárez, Oaxaca, a los 24 días del mes de Enero del año dos mil catorce y forma parte del "CONVENIO PARA ACORDAR LA METODOLOGÍA, FUENTES DE INFORMACIÓN Y MECANISMO DE DISTRIBUCIÓN DEL FONDO PARA LA INFRAESTRUCTURA SOCIAL MUNICIPAL Y DE LAS DEMARCACIONES TERRITORIALES DEL DISTRITO FEDERAL CORRESPONDIENTES AL ESTADO DE OAXACA", formalizado entre "LA SEDESOL" y "EL ESTADO" con fecha de 24 de enero de 2014, como Anexo del mismo.

POR "LA SEDESOL"


POR "LA ENTIDAD"

**SUBSECRETARIO DE PROSPECTIVA,  
PLANEACIÓN Y EVALUACIÓN**




LIC. JUAN CARLOS LASTIRI QUIRÓS

**EL SECRETARIO DE FINANZAS DEL ESTADO  
DE OAXACA**




LIC. ENRIQUE C. ARNAUD VIÑAS

**EL DELEGADO FEDERAL EN EL ESTADO  
DE OAXACA**



LIC. JOSÉ ANTONIO AGUILAR  
SANSEBASTIAN

**EL COORDINADOR GENERAL DEL COPLADE  
DEL ESTADO DE OAXACA**



LIC. GERARDO ALBINO GONZÁLEZ





OK  
3

EXTRA

VIERNES 31 DE ENERO DEL AÑO 2014

1	COOLAPA	15,328,504	7,408,405	20,000,000	1,700,000	1,700,000
2	COOLAPA	1,650,000	4,000,000	5,000,000	500,000	500,000
3	COOLAPA	2,500,000	6,000,000	8,000,000	800,000	800,000
4	COOLAPA	1,500,000	3,500,000	4,500,000	450,000	450,000
5	COOLAPA	1,000,000	2,500,000	3,000,000	300,000	300,000
6	COOLAPA	800,000	2,000,000	2,500,000	250,000	250,000
7	COOLAPA	600,000	1,500,000	1,800,000	180,000	180,000
8	COOLAPA	400,000	1,000,000	1,200,000	120,000	120,000
9	COOLAPA	300,000	700,000	800,000	80,000	80,000
10	COOLAPA	200,000	500,000	600,000	60,000	60,000
11	COOLAPA	150,000	350,000	450,000	45,000	45,000
12	COOLAPA	100,000	250,000	300,000	30,000	30,000
13	COOLAPA	80,000	200,000	240,000	24,000	24,000
14	COOLAPA	60,000	150,000	180,000	18,000	18,000
15	COOLAPA	40,000	100,000	120,000	12,000	12,000
16	COOLAPA	30,000	70,000	90,000	9,000	9,000
17	COOLAPA	20,000	50,000	60,000	6,000	6,000
18	COOLAPA	15,000	35,000	45,000	4,500	4,500
19	COOLAPA	10,000	25,000	30,000	3,000	3,000
20	COOLAPA	8,000	20,000	24,000	2,400	2,400
21	COOLAPA	6,000	15,000	18,000	1,800	1,800
22	COOLAPA	4,000	10,000	12,000	1,200	1,200
23	COOLAPA	3,000	7,000	9,000	900	900
24	COOLAPA	2,000	5,000	6,000	600	600
25	COOLAPA	1,500	3,500	4,500	450	450
26	COOLAPA	1,000	2,500	3,000	300	300
27	COOLAPA	800	2,000	2,400	240	240
28	COOLAPA	600	1,500	1,800	180	180
29	COOLAPA	400	1,000	1,200	120	120
30	COOLAPA	300	700	900	90	90
31	COOLAPA	200	500	600	60	60
32	COOLAPA	150	350	450	45	45
33	COOLAPA	100	250	300	30	30
34	COOLAPA	80	200	240	24	24
35	COOLAPA	60	150	180	18	18
36	COOLAPA	40	100	120	12	12
37	COOLAPA	30	70	90	9	9
38	COOLAPA	20	50	60	6	6
39	COOLAPA	15	35	45	4.5	4.5
40	COOLAPA	10	25	30	3	3
41	COOLAPA	8	20	24	2.4	2.4
42	COOLAPA	6	15	18	1.8	1.8
43	COOLAPA	4	10	12	1.2	1.2
44	COOLAPA	3	7	9	0.9	0.9
45	COOLAPA	2	5	6	0.6	0.6
46	COOLAPA	1.5	3.5	4.5	0.45	0.45
47	COOLAPA	1	2.5	3	0.3	0.3
48	COOLAPA	0.8	2	2.4	0.24	0.24
49	COOLAPA	0.6	1.5	1.8	0.18	0.18
50	COOLAPA	0.4	1	1.2	0.12	0.12
51	COOLAPA	0.3	0.7	0.9	0.09	0.09
52	COOLAPA	0.2	0.5	0.6	0.06	0.06

EXTRA 5

VIERNES 31 DE ENERO DEL AÑO 2014

1	SAN AGUSTIN	1,000,000	2,000,000	3,000,000	300,000	300,000
2	SAN AGUSTIN	800,000	1,600,000	2,400,000	240,000	240,000
3	SAN AGUSTIN	600,000	1,200,000	1,800,000	180,000	180,000
4	SAN AGUSTIN	400,000	800,000	1,200,000	120,000	120,000
5	SAN AGUSTIN	300,000	600,000	900,000	90,000	90,000
6	SAN AGUSTIN	200,000	400,000	600,000	60,000	60,000
7	SAN AGUSTIN	150,000	300,000	450,000	45,000	45,000
8	SAN AGUSTIN	100,000	200,000	300,000	30,000	30,000
9	SAN AGUSTIN	80,000	160,000	240,000	24,000	24,000
10	SAN AGUSTIN	60,000	120,000	180,000	18,000	18,000
11	SAN AGUSTIN	40,000	80,000	120,000	12,000	12,000
12	SAN AGUSTIN	30,000	60,000	90,000	9,000	9,000
13	SAN AGUSTIN	20,000	40,000	60,000	6,000	6,000
14	SAN AGUSTIN	15,000	30,000	45,000	4,500	4,500
15	SAN AGUSTIN	10,000	20,000	30,000	3,000	3,000
16	SAN AGUSTIN	8,000	16,000	24,000	2,400	2,400
17	SAN AGUSTIN	6,000	12,000	18,000	1,800	1,800
18	SAN AGUSTIN	4,000	8,000	12,000	1,200	1,200
19	SAN AGUSTIN	3,000	6,000	9,000	900	900
20	SAN AGUSTIN	2,000	4,000	6,000	600	600
21	SAN AGUSTIN	1,500	3,000	4,500	450	450
22	SAN AGUSTIN	1,000	2,000	3,000	300	300
23	SAN AGUSTIN	800	1,600	2,400	240	240
24	SAN AGUSTIN	600	1,200	1,800	180	180
25	SAN AGUSTIN	400	800	1,200	120	120
26	SAN AGUSTIN	300	600	900	90	90
27	SAN AGUSTIN	200	400	600	60	60
28	SAN AGUSTIN	150	300	450	45	45
29	SAN AGUSTIN	100	200	300	30	30
30	SAN AGUSTIN	80	160	240	24	24
31	SAN AGUSTIN	60	120	180	18	18
32	SAN AGUSTIN	40	80	120	12	12
33	SAN AGUSTIN	30	60	90	9	9
34	SAN AGUSTIN	20	40	60	6	6
35	SAN AGUSTIN	15	30	45	4.5	4.5
36	SAN AGUSTIN	10	20	30	3	3
37	SAN AGUSTIN	8	16	24	2.4	2.4
38	SAN AGUSTIN	6	12	18	1.8	1.8
39	SAN AGUSTIN	4	8	12	1.2	1.2
40	SAN AGUSTIN	3	6	9	0.9	0.9
41	SAN AGUSTIN	2	4	6	0.6	0.6
42	SAN AGUSTIN	1.5	3	4.5	0.45	0.45
43	SAN AGUSTIN	1	2	3	0.3	0.3
44	SAN AGUSTIN	0.8	1.6	2.4	0.24	0.24
45	SAN AGUSTIN	0.6	1.2	1.8	0.18	0.18
46	SAN AGUSTIN	0.4	0.8	1.2	0.12	0.12
47	SAN AGUSTIN	0.3	0.6	0.9	0.09	0.09
48	SAN AGUSTIN	0.2	0.4	0.6	0.06	0.06
49	SAN AGUSTIN	0.15	0.3	0.45	0.045	0.045
50	SAN AGUSTIN	0.1	0.2	0.3	0.03	0.03
51	SAN AGUSTIN	0.08	0.16	0.24	0.024	0.024
52	SAN AGUSTIN	0.06	0.12	0.18	0.018	0.018



7

EXTRA 9

VIERNES 31 DE ENERO DEL AÑO 2014

153	SANTANA	3,007,741.06	1,011,498.42	4,129,239.48	1,681,332.22	4,811,132.42
154	SANTA ANA BENTONBUCA	2,024,970.32	267,775.64	2,292,745.96	1,292,336.27	3,585,082.23
155	SANTA ANA CALAHUENCO	1,777,000.66	57,597.89	1,834,598.55	410,882.12	2,245,480.67
156	SANTA ANA DEL VALLE	1,665,735.57	1,063,782.29	2,729,517.86	1,131,103.71	3,860,621.57
157	SANTA ANA FUELA	1,552,624.51	461,222.00	2,013,846.51	1,178,332.40	3,192,178.91
158	SANTA ANA LAMPARAN	3,343,084.42	547,592.51	3,890,676.93	1,811,501.61	5,702,178.54
159	SANTA ANA ZECACHE	633,666.54	413,801.76	1,047,468.30	1,043,142.76	2,090,611.06
160	SANTA ANA ZECACHE	6,020,045.58	1,884,878.82	7,904,924.40	3,362,316.67	11,267,241.07
161	SANTA CATALINA QUEBEN	1,584,763.83	474,441.46	2,059,205.29	1,420,492.24	3,479,697.53
162	SANTA CATALINA SUDIA	1,546,570.49	784,541.87	2,331,112.36	1,522,228.16	3,853,340.52
163	SANTA CATALINA TEREJA	2,254,474.34	1,363,143.15	3,617,617.49	1,551,571.52	5,169,189.01
164	SANTA CATERINA BUELA	2,042,445.57	1,251,557.51	3,294,003.08	1,235,372.25	4,529,375.33
165	SANTA CATERINA LAMPARAN	1,947,478.49	665,301.49	2,612,780.98	1,043,535.15	3,656,316.13
166	SANTA CATERINA LUDOMA	8,152,623.31	2,024,143.21	10,176,766.52	2,158,107.19	12,334,873.71
167	SANTA CATERINA MEXICAN	6,271,320.21	1,222,948.43	7,494,268.64	2,511,557.20	10,005,825.84
168	SANTA CATERINA MINIS	2,827,033.11	221,263.00	3,048,296.11	1,507,184.14	4,555,480.25
169	SANTA CATERINA SANCHE	1,467,626.46	844,463.22	2,312,089.68	1,062,874.28	3,374,963.96
170	SANTA CATERINA TAVITA	1,672,478.59	547,482.91	2,219,961.50	1,352,525.75	3,572,487.25
171	SANTA CATERINA TOLA	2,450,123.21	437,833.14	2,887,956.35	1,043,230.74	3,931,187.09
172	SANTA CATERINA TRESEROS	4,744,541.00	364,343.24	5,108,884.24	1,822,199.24	6,931,083.48
173	SANTA CRISTINA PAPUOLA	85,463.00	22,675.00	108,138.00	4,843.00	113,000.00
174	SANTA CRUZ CAJATEPEC	1,144,654.54	781,617.00	1,926,271.54	245,439.20	2,171,710.74
175	SANTA CRUZ CAJATEPEC	4,174,833.27	1,174,833.27	5,349,666.54	1,752,271.54	7,101,938.08
176	SANTA CRUZ DE BARRIO	444,841.87	165,022.27	609,864.14	300,274.28	910,138.42
177	SANTA CRUZ TACAHUA	1,220,221.71	514,728.49	1,734,950.20	4,823,819.28	6,558,769.48
178	SANTA CRUZ TATES	4,724,524.54	1,842,039.19	6,566,563.73	1,842,039.19	8,408,602.92
179	SANTA CRUZ TLANCASCAN	5,507,242.46	1,912,688.71	7,419,931.17	1,226,718.15	8,646,649.32
180	SANTA CRUZ TLANCASCAN	1,049,143.20	1,003,333.47	2,052,476.67	1,226,718.15	3,279,194.82
181	SANTA CRUZ TLANCASCAN	1,564,610.29	1,322,242.00	2,886,852.29	1,226,718.15	4,113,570.44
182	SANTA CRUZ TLANCASCAN	3,507,444.28	582,256.00	4,089,700.28	1,226,718.15	5,316,418.43
183	SANTA CRUZ TLANCASCAN	807,881.61	310,288.00	1,118,169.61	1,226,718.15	2,344,887.76
184	SANTA CRUZ TLANCASCAN	4,324,638.19	3,328,638.19	7,653,276.38	1,226,718.15	8,879,994.53
185	SANTA CRUZ TLANCASCAN	4,153,070.21	3,328,638.19	7,481,708.40	1,226,718.15	8,708,426.55
186	SANTA CRUZ TLANCASCAN	4,057,241.14	3,157,193.51	7,214,434.65	1,226,718.15	8,441,152.80

VIERNES 31 DE ENERO DEL AÑO 2014

187	SANTA CRUZ TLANCASCAN	1,011,498.42	4,129,239.48	5,140,737.90	1,681,332.22	6,822,070.12
188	SANTA CRUZ TLANCASCAN	2,024,970.32	267,775.64	2,292,745.96	1,292,336.27	3,585,082.23
189	SANTA CRUZ TLANCASCAN	1,777,000.66	57,597.89	1,834,598.55	410,882.12	2,245,480.67
190	SANTA CRUZ TLANCASCAN	1,665,735.57	1,063,782.29	2,729,517.86	1,131,103.71	3,860,621.57
191	SANTA CRUZ TLANCASCAN	1,552,624.51	461,222.00	2,013,846.51	1,178,332.40	3,192,178.91
192	SANTA CRUZ TLANCASCAN	3,343,084.42	547,592.51	3,890,676.93	1,811,501.61	5,702,178.54
193	SANTA CRUZ TLANCASCAN	633,666.54	413,801.76	1,047,468.30	1,043,142.76	2,090,611.06
194	SANTA CRUZ TLANCASCAN	6,020,045.58	1,884,878.82	7,904,924.40	3,362,316.67	11,267,241.07
195	SANTA CRUZ TLANCASCAN	1,584,763.83	474,441.46	2,059,205.29	1,420,492.24	3,479,697.53
196	SANTA CRUZ TLANCASCAN	1,546,570.49	784,541.87	2,331,112.36	1,522,228.16	3,853,340.52
197	SANTA CRUZ TLANCASCAN	2,254,474.34	1,363,143.15	3,617,617.49	1,551,571.52	5,169,189.01
198	SANTA CRUZ TLANCASCAN	2,042,445.57	1,251,557.51	3,294,003.08	1,235,372.25	4,529,375.33
199	SANTA CRUZ TLANCASCAN	1,947,478.49	665,301.49	2,612,780.98	1,043,535.15	3,656,316.13
200	SANTA CRUZ TLANCASCAN	8,152,623.31	2,024,143.21	10,176,766.52	2,158,107.19	12,334,873.71
201	SANTA CRUZ TLANCASCAN	6,271,320.21	1,222,948.43	7,494,268.64	2,511,557.20	10,005,825.84
202	SANTA CRUZ TLANCASCAN	2,827,033.11	221,263.00	3,048,296.11	1,507,184.14	4,555,480.25
203	SANTA CRUZ TLANCASCAN	1,467,626.46	844,463.22	2,312,089.68	1,062,874.28	3,374,963.96
204	SANTA CRUZ TLANCASCAN	1,672,478.59	547,482.91	2,219,961.50	1,352,525.75	3,572,487.25
205	SANTA CRUZ TLANCASCAN	2,450,123.21	437,833.14	2,887,956.35	1,043,230.74	3,931,187.09
206	SANTA CRUZ TLANCASCAN	4,744,541.00	364,343.24	5,108,884.24	1,822,199.24	6,931,083.48
207	SANTA CRUZ TLANCASCAN	1,144,654.54	781,617.00	1,926,271.54	245,439.20	2,171,710.74
208	SANTA CRUZ TLANCASCAN	4,174,833.27	1,174,833.27	5,349,666.54	1,752,271.54	7,101,938.08
209	SANTA CRUZ TLANCASCAN	4,174,833.27	1,174,833.27	5,349,666.54	1,752,271.54	7,101,938.08
210	SANTA CRUZ TLANCASCAN	4,174,833.27	1,174,833.27	5,349,666.54	1,752,271.54	7,101,938.08
211	SANTA CRUZ TLANCASCAN	4,174,833.27	1,174,833.27	5,349,666.54	1,752,271.54	7,101,938.08
212	SANTA CRUZ TLANCASCAN	4,174,833.27	1,174,833.27	5,349,666.54	1,752,271.54	7,101,938.08
213	SANTA CRUZ TLANCASCAN	4,174,833.27	1,174,833.27	5,349,666.54	1,752,271.54	7,101,938.08
214	SANTA CRUZ TLANCASCAN	4,174,833.27	1,174,833.27	5,349,666.54	1,752,271.54	7,101,938.08
215	SANTA CRUZ TLANCASCAN	4,174,833.27	1,174,833.27	5,349,666.54	1,752,271.54	7,101,938.08
216	SANTA CRUZ TLANCASCAN	4,174,833.27	1,174,833.27	5,349,666.54	1,752,271.54	7,101,938.08
217	SANTA CRUZ TLANCASCAN	4,174,833.27	1,174,833.27	5,349,666.54	1,752,271.54	7,101,938.08
218	SANTA CRUZ TLANCASCAN	4,174,833.27	1,174,833.27	5,349,666.54	1,752,271.54	7,101,938.08
219	SANTA CRUZ TLANCASCAN	4,174,833.27	1,174,833.27	5,349,666.54	1,752,271.54	7,101,938.08
220	SANTA CRUZ TLANCASCAN	4,174,833.27	1,174,833.27	5,349,666.54	1,752,271.54	7,101,938.08

8 EXTRA

6



10 EXTRA

VIERNES 31 DE ENERO DEL AÑO 2014

41	SANTA MARÍA DE LA VILLA	1,622,883.51	2,271,304.81	5,841,182.21	1,454,103.55	5,191,520.71
42	SANTA MARÍA DE LA VILLA	571,407.02	348,212.18	1,200,556.23	452,097.59	2,987,628.94
43	SANTA MARÍA DE LA VILLA	1,055,900.73	281,225.52	1,843,103.26	1,745,947.84	15,103,102.70
44	SANTA MARÍA DE LA VILLA	4,425,272.52	2,041,283.53	6,406,556.05	5,910,472.15	1,680,582.70
45	SANTA MARÍA DE LA VILLA	4,575,575.28	1,325,918.44	5,901,493.72	2,260,223.70	3,191,820.10
46	SANTA MARÍA DE LA VILLA	2,102,200.11	4,021,908.41	25,553,919.24	12,336,815.15	2,781,801.05
47	SANTA MARÍA DE LA VILLA	9,529,815.51	7,657,784.43	21,182,872.10	3,183,547.42	17,171,465.90
48	SANTA MARÍA DE LA VILLA	3,022,003.34	555,844.35	6,486,044.41	4,771,551.51	6,486,044.41
49	SANTA MARÍA DE LA VILLA	2,455,525.27	779,183.37	3,277,712.64	2,240,252.20	1,371,821.40
50	SANTA MARÍA DE LA VILLA	646,808.06	128,887.17	1,615,244.41	26,415.81	901,322.30
51	SANTA MARÍA DE LA VILLA	1,027,725.21	507,382.15	2,719,865.70	801,717.26	3,110,302.55
52	SANTA MARÍA DE LA VILLA	5,925,802.37	64,892.35	1,467,784.47	1,027,407.41	3,728,145.70
53	SANTA MARÍA DE LA VILLA	5,933,910.30	1,025,827.21	8,160,787.74	3,282,824.47	3,573,742.02
54	SANTA MARÍA DE LA VILLA	7,301,008.48	2,325,571.56	8,135,181.04	6,257,545.25	2,573,282.50
55	SANTA MARÍA DE LA VILLA	10,841,800.71	1,725,155.35	12,756,956.06	15,338,311.11	7,474,770.70
56	SANTA MARÍA DE LA VILLA	2,044,768.38	525,104.46	2,901,206.80	2,391,847.20	1,425,825.80
57	SANTA MARÍA DE LA VILLA	7,252,355.75	4,540,511.37	11,841,713.14	2,511,019.00	6,921,217.07
58	SANTA MARÍA DE LA VILLA	3,372,520.27	556,520.57	4,294,413.34	1,522,765.55	4,841,559.93
59	SANTA MARÍA DE LA VILLA	4,972,205.06	124,838.26	5,858,321.42	702,765.20	2,291,225.50
60	SANTA MARÍA DE LA VILLA	1,175,158.40	65,147.00	1,607,331.40	1,556,912.20	4,051,542.70
61	SANTA MARÍA DE LA VILLA	5,511,483.81	4,575,813.13	11,355,511.51	4,551,811.42	11,159,911.02
62	SANTA MARÍA DE LA VILLA	3,912,421.47	801,238.21	4,187,661.68	2,011,514.00	785,028.60
63	SANTA MARÍA DE LA VILLA	3,654,421.22	2,251,202.32	7,171,230.82	6,741,844.00	4,552,203.25
64	SANTA MARÍA DE LA VILLA	2,551,650.40	1,146,888.55	3,698,538.95	1,190,111.00	5,570,001.00
65	SANTA MARÍA DE LA VILLA	2,551,650.40	1,146,888.55	3,698,538.95	4,451,000.00	2,125,374.47
66	SANTA MARÍA DE LA VILLA	1,712,988.55	772,732.40	2,485,720.95	1,052,264.20	4,781,396.35
67	SANTA MARÍA DE LA VILLA	3,212,623.73	1,027,251.49	4,240,225.22	2,721,235.47	8,157,568.61
68	SANTA MARÍA DE LA VILLA	4,201,027.77	1,171,526.94	6,044,167.71	6,971,827.10	15,404,300.32
69	SANTA MARÍA DE LA VILLA	4,120,000.11	8,255,542.84	4,671,481.15	2,141,140.36	7,125,348.08
70	SANTA MARÍA DE LA VILLA	2,258,170.73	525,452.07	3,103,722.80	1,941,255.40	6,754,220.75
71	SANTA MARÍA DE LA VILLA	5,542,227.25	1,427,785.19	6,970,012.44	1,261,460.80	3,445,231.91
72	SANTA MARÍA DE LA VILLA	3,841,300.24	2,011,488.22	5,852,788.46	6,041,556.70	4,552,355.55
73	SANTA MARÍA DE LA VILLA	9,163,822.11	1,655,012.31	10,758,834.42	15,901,515.00	17,344,411.00

VIERNES 31 DE ENERO DEL AÑO 2014

69	SANTO DOMINGO DE LOS RIOS	4,729,028.08	2,427,526.15	11,241,612.13	2,427,526.15	5,191,520.71
70	SANTO DOMINGO DE LOS RIOS	4,407,432.87	1,571,258.03	6,544,177.90	1,571,258.03	6,610,308.94
71	SANTO DOMINGO DE LOS RIOS	6,738,122.08	2,102,224.34	7,930,346.42	2,102,224.34	15,103,102.70
72	SANTO DOMINGO DE LOS RIOS	6,556,028.05	1,841,382.55	10,229,381.61	1,841,382.55	2,452,202.33
73	SANTO DOMINGO DE LOS RIOS	701,226.12	282,782.00	660,361.72	282,782.00	5,652,782.05
74	SANTO DOMINGO DE LOS RIOS	13,526,842.21	2,400,422.46	16,302,255.69	16,302,255.69	2,325,255.25
75	SANTO DOMINGO DE LOS RIOS	6,165,814.06	1,414,800.07	7,580,614.13	1,414,800.07	1,125,255.25
76	SANTO DOMINGO DE LOS RIOS	1,580,142.20	1,110,006.10	3,000,242.72	1,110,006.10	1,125,255.25
77	SANTO DOMINGO DE LOS RIOS	6,761,146.42	2,107,203.15	10,868,342.57	2,107,203.15	3,200,255.25
78	SANTO DOMINGO DE LOS RIOS	16,500,425.28	3,467,575.55	14,071,344.73	3,467,575.55	1,125,255.25
79	SANTO DOMINGO DE LOS RIOS	1,720,390.45	1,633,387.55	2,717,304.34	1,633,387.55	3,467,575.55
80	SANTO DOMINGO DE LOS RIOS	16,500,425.28	4,552,724.25	13,242,271.15	4,552,724.25	1,125,255.25
81	SANTO DOMINGO DE LOS RIOS	1,235,111.57	451,663.30	1,686,774.87	451,663.30	1,125,255.25
82	SANTO DOMINGO DE LOS RIOS	16,165,064.71	2,110,566.17	9,900,000.00	2,110,566.17	1,125,255.25
83	SANTO DOMINGO DE LOS RIOS	251,035.00	191,226.47	452,225.15	191,226.47	1,125,255.25
84	SANTO DOMINGO DE LOS RIOS	1,255,357.07	94,726.94	1,255,357.07	94,726.94	1,125,255.25
85	SANTO DOMINGO DE LOS RIOS	5,555,382.72	3,325,347.41	11,525,442.00	3,325,347.41	1,125,255.25
86	SANTO DOMINGO DE LOS RIOS	75,452.00	392,552.57	1,462,225.37	392,552.57	1,125,255.25
87	SANTO DOMINGO DE LOS RIOS	4,524,462.72	1,424,111.49	6,348,574.21	1,424,111.49	1,125,255.25
88	SANTO DOMINGO DE LOS RIOS	1,254,571.12	717,784.55	2,072,221.11	717,784.55	1,125,255.25
89	SANTO DOMINGO DE LOS RIOS	2,411,180.84	4,222,942.45	21,544,253.34	4,222,942.45	1,125,255.25
90	SANTO DOMINGO DE LOS RIOS	2,411,180.84	444,000.00	3,222,222.22	444,000.00	1,125,255.25
91	SANTO DOMINGO DE LOS RIOS	11,621,119.24	1,841,822.44	15,405,402.34	1,841,822.44	1,125,255.25
92	SANTO DOMINGO DE LOS RIOS	4,451,229.15	4,451,229.15	2,188,788.33	4,451,229.15	1,125,255.25
93	SANTO DOMINGO DE LOS RIOS	4,451,229.15	4,451,229.15	2,188,788.33	4,451,229.15	1,125,255.25
94	SANTO DOMINGO DE LOS RIOS	4,451,229.15	551,229.15	4,552,229.15	551,229.15	1,125,255.25
95	SANTO DOMINGO DE LOS RIOS	5,825,343.30	31,838,888.33	2,468,555.55	31,838,888.33	2,468,555.55
96	SANTO DOMINGO DE LOS RIOS	6,745,622.76	2,127,225.25	6,225,225.25	2,127,225.25	6,225,225.25
97	SANTO DOMINGO DE LOS RIOS	4,451,229.15	2,468,555.55	17,401,225.25	2,468,555.55	6,225,225.25
98	SANTO DOMINGO DE LOS RIOS	2,468,555.55	70,225.25	2,468,555.55	70,225.25	2,468,555.55
99	SANTO DOMINGO DE LOS RIOS	4,451,229.15	1,468,555.55	3,200,225.25	1,468,555.55	6,225,225.25
100	SANTO DOMINGO DE LOS RIOS	6,486,044.41	3,000,000.00	12,336,815.15	3,000,000.00	12,336,815.15
101	SANTO DOMINGO DE LOS RIOS	601,225.25	141,125.25	701,350.50	141,125.25	701,350.50
102	SANTO DOMINGO DE LOS RIOS	1,940,225.25	600,225.25	2,540,450.50	600,225.25	2,540,450.50

EXTRA II

103	SANTO DOMINGO DE LOS RIOS	2,255,243.15	442,721.57	5,191,520.71	442,721.57	5,191,520.71
104	SANTO DOMINGO DE LOS RIOS	4,427,251.15	1,125,255.25	6,610,308.94	1,125,255.25	6,610,308.94
105	SANTO DOMINGO DE LOS RIOS	10,174,575.93	5,748,141.41	15,103,102.70	5,748,141.41	15,103,102.70
106	SANTO DOMINGO DE LOS RIOS	2,719,384.51	2,174,007.97	2,452,202.33	2,174,007.97	2,452,202.33
107	SANTO DOMINGO DE LOS RIOS	5,125,255.25	1,462,225.22	6,610,308.94	1,462,225.22	6,610,308.94
108	SANTO DOMINGO DE LOS RIOS	1,761,027.12	601,225.25	2,325,255.25	601,225.25	2,325,255.25
109	SANTO DOMINGO DE LOS RIOS	2,525,200.75	601,225.25	3,126,426.00	601,225.25	3,126,426.00
110	SANTO DOMINGO DE LOS RIOS	6,241,625.40	1,125,255.25	7,366,880.65	1,125,255.25	7,366,880.65
111	SANTO DOMINGO DE LOS RIOS	2,719,384.51	1,125,255.25	3,844,639.76	1,125,255.25	3,844,639.76
112	SANTO DOMINGO DE LOS RIOS	2,841,152.51	2,841,152.51	1,125,255.25	2,841,152.51	1,125,255.25
113	SANTO DOMINGO DE LOS RIOS	1,125,255.25	1,125,255.25	1,125,255.25	1,125,255.25	1,125,255.25
114	SANTO DOMINGO DE LOS RIOS	5,841,182.21	1,125,255.25	6,966,437.46	1,125,255.25	6,966,437.46
115	SANTO DOMINGO DE LOS RIOS	6,966,437.46	1,125,255.25	8,091,692.71	1,125,255.25	8,091,692.71
116	SANTO DOMINGO DE LOS RIOS	1,125,255.25	1,125,255.25	1,125,255.25	1,125,255.25	1,125,255.25
117	SANTO DOMINGO DE LOS RIOS	1,125,255.25	1,125,255.25	1,125,255.25	1,125,255.25	1,125,255.25
118	SANTO DOMINGO DE LOS RIOS	1,125,255.25	1,125,255.25	1,125,255.25	1,125,255.25	1,125,255.25
119	SANTO DOMINGO DE LOS RIOS	1,125,255.25	1,125,255.25	1,125,255.25	1,125,255.25	1,125,255.25
120	SANTO DOMINGO DE LOS RIOS	1,125,255.25	1,125,255.25	1,125,255.25	1,125,255.25	1,125,255.25
121	SANTO DOMINGO DE LOS RIOS	1,125,255.25	1,125,255.25	1,125,255.25	1,125,255.25	1,125,255.25
122	SANTO DOMINGO DE LOS RIOS	1,125,255.25	1,125,255.25	1,125,255.25	1,125,255.25	1,125,255.25

Idi	VALOR	VALOR	VALOR
556	LA TRINIDAD VISTA HERCULESA	385.109.85	127.398.87
557	LA TRINIDAD	823.824.84	714.227.21
558	VALERIO THOMAS	1.084.511.84	788.874.14
559	SAN JUAN BAPTISTA VALLE	21.428.783.52	11.427.193.06
560	VALLE	5.983.983.17	1.371.884.28
561	LA TRINIDAD VISTA HERCULESA	1.780.380.88	745.511.83
562	LA TRINIDAD VISTA HERCULESA	2.644.949.41	838.812.82
563	VALLE	2.644.949.41	838.812.82
564	VALLE	2.644.949.41	838.812.82
565	VALLE	2.644.949.41	838.812.82
566	VALLE	2.644.949.41	838.812.82
567	VALLE	2.644.949.41	838.812.82
568	VALLE	2.644.949.41	838.812.82
569	VALLE	2.644.949.41	838.812.82
570	VALLE	2.644.949.41	838.812.82

DECIMO PRIMERO. La carga de los gastos presentados en el acuerdo anterior que corresponden al ejercicio 2014 se asigna a los contribuyentes en el orden de distribución del Estado el día 31 de enero de 2014, en el caso de los contribuyentes domiciliados por la Secretaría de Hacienda y Crédito Público en México, a partir del día 31 de enero de 2014 en el Distrito Federal de la Federación.

DECIIMO SEGUNDO. Los Ayuntamientos de los 370 Municipios de la entidad deberán observar las disposiciones previstas en los artículos 25 y 31 de la Ley de Coordinación Fiscal y sus condiciones 17 de la Ley de Coordinación Fiscal para el Estado de Querétaro.

TRANSITORIO

Artículo. El presente Acuerdo entrará en vigor el día de su publicación en el Periódico Oficial del Estado.

ALTERNAMENTE  
 EL RESPETO AL DERECHO A VOTO ES LA PAZ  
 EL SECRETARIO DE FINANZAS  
 ENRIQUE C. AMALUO VILAS  
 ORIGINAL DEL SECRETARIO